

Les zones

Zone 1	Zone 2	Zone 3	Zone 4
Zone 5	Zone 6	Zone 7	Zone 8
Zone 9			

Identification des territoires non agglomérés

Territoires hors agglomération	Périmètres commerciaux hors agglomération (L581-7 et R581-77)
--------------------------------	---


Indications graphiques issues d'autres réglementations *

AC1-Monuments historiques	Espace Bois Classé
---------------------------	--------------------

* Ces indications graphiques ne sont données qu'à titre informatif seules les prescriptions du PLUH et les servitudes d'utilité publique en vigueur s'appliquent

Limites administratives

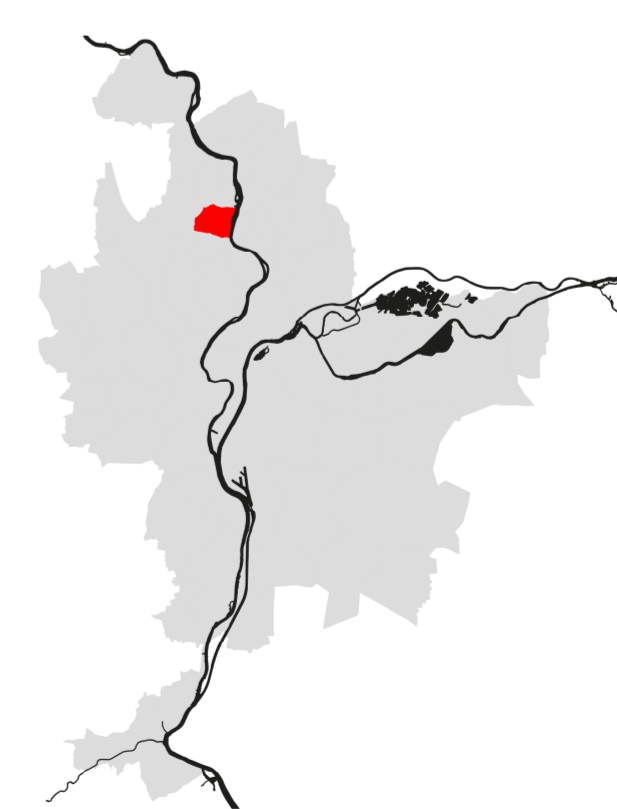
Commune	Arrondissement
---------	----------------

 **Règlement Local de Publicité
Métropole de Lyon**

ELABORATION - APPROBATION


COUZON-AU-MONT-D'OR

3. Plans de zonage
Echelle : 1/5000



Prescriptions valables uniquement sur la commune concernée par le plan
OFFL_MDL_E1_RLP_OFFICIEL_COUZON_88-153749

**MÉTROPOLE
GRAND LYON**

 Agence d'urbanisme de l'aire métropolitaine lyonnaise