

PREFET DE LA RÉGION AUVERGNE-RHÔNE-ALPES

PÉRIMÈTRE DÉLIMITÉ DES ABORDS (PDA) DES MONUMENTS HISTORIQUES (MH)

RAPPORT DE PRÉSENTATION

Vestiges et piles de l'aqueduc « du chemin de Narcel »

21-1 chemin de Narcel 69 110 SAINTE-FOY-LÈS-LYON

Éléments inscrits au titre des MH par arrêté du 18 février 1991 :
vestiges en totalité

Tour du télégraphe

2 montée de la Chapelle 69 110 SAINTE-FOY-LÈS-LYON

Éléments inscrits au titre des MH par arrêté du 22 septembre 1987 :
tour du télégraphe

Maison

50 rue Joseph Ricard 69 110 SAINTE-FOY-LÈS-LYON

Éléments inscrits au titre des MH par arrêté du 16 décembre 1982 :
portail sur rue – façade sur jardin – escalier avec sa rampe en fer forgé



1) Localisation

Les trois monuments sont situés dans le vieux bourg de Sainte-Foy-lès-Lyon qui a conservé son homogénéité malgré une urbanisation importante à ses franges.

2) Historique et description

L'aqueduc du Gier est l'un des quatre aqueducs qui alimentaient en eau la ville de Lugdunum (Lyon), capitale romaine des trois Gaules. Des quatre aqueducs de Lyon, celui du Gier était le plus important avec ses 86 kilomètres.

Il reste quatre piles d'un tronçon aérien de l'aqueduc du Gier. Ces éléments sont encore partiellement conservés en élévation. Les piles de forme carrée (1,85X1,80 m) sont bâties sur une fondation de blocage grossier. La partie aérienne présente un cœur en blocage plaqué d'un parement de moellons réticulés. L'aqueduc impose ici le tracé de la rue.

Grâce à ses nombreux relais, le **télégraphe Chappe** permettait d'établir des communications Paris-Lille ; Paris-Strasbourg et Paris-Lyon-Milan en 1799.

L'édifice est composé d'une base carrée (4X4 mètres) et d'une élévation de 6 mètres de hauteur, et est construit en pierres. Une toiture à quatre pans la surmonte ainsi que mécanisme de transmission des signaux.

À l'origine de **la maison du 50 rue Joseph Ricard**, se trouvait le domaine viticole de Mont Riant sur les hauteurs de Sainte-Foy-lès- avec maison de maître construite en 1771. La propriété a ensuite été divisée, et la villa a été reconstruite en 1883.

Le portail d'entrée du XVIII^e siècle donnant sur la petite cour à fronton droit est décoré de deux pommes de pin. La façade principale de la maison s'élève sur le parc. Il s'agit d'une façade très équilibrée et monumentale dans sa simplicité.

3) Enjeux de protection : justification du périmètre délimité des abords

La proposition du PDA s'appuie sur les points suivants :

Un bourg préservé, écrin des monuments historiques : À l'époque antique, le bourg s'est développé autour de deux voies romaines, celle reliant Lugdunum à Vienne par la rive droite du Rhône, située sous l'actuel chemin des Fontanières, et une autre voie supposée en direction de Saint-Symphorien-sur-Coise qui empruntait le chemin de Chantegrillet . Le bourg a conservé sa trame médiévale constituée autour de l'aqueduc du Gier reconnaissable par ses parcelles en lanières. À partir de 1880, la viticulture, laisse peu à peu place à l'arboriculture et aux propriétés résidentielles. En 1885, La Mulatière est détachée de Sainte-Foy-lès-Lyon et devient une commune indépendante. Le PDA sera réduit à la partie la plus ancienne du bourg incluant les grandes propriétés à l'est et à l'ouest, qui forme un ensemble cohérent avec les monuments, et qui est susceptible de contribuer à la conservation et la mise en valeur des monuments historiques

Dichotomie entre les monuments et l'urbanisation autour du bourg : La récente urbanisation du XX^{ème} siècle des abords du bourg n'entretient pas aujourd'hui un lien historique, urbain ou patrimonial avec les monuments, et ne risque pas de subir de profondes mutations pouvant influencer sur les abords du monument.

Fait à Lyon, le 17 février 2020.

L'architecte des bâtiments de France,



Christophe MARGUERON

PÉRIMÈTRE DÉLIMITÉ DES ABORDS (PDA) DES MONUMENTS HISTORIQUES

VESTIGES ET PILES DE L'AQUEDUC

21-1 chemin de Narcel
(Monument historique inscrit par arrêté du 18 février 1991)

TOUR DU TÉLÉGRAPHE

2 montée de la Chapelle
(Monument historique inscrit par arrêté du 22 septembre 1987)

MAISON


50 rue Joseph Ricard
69 110 SAINTE-FOY-LÈS-LYON
(Monument historique inscrit par arrêté du 16 décembre 1982)

PROJET DE TRACÉ DU PDA DES MONUMENTS HISTORIQUES



LEGENDE


Projets de PDA


 Abords MH

Périmètres des 500 mètres


 Périmètre MH


Immeubles classés ou inscrits


 En instance de classement


 Partiellement inscrit


 Inscrit

 Partiellement inscrit-Classé

 Partiellement classé

 Classé

 Par défaut

 Localisation du monument concerné

Direction régionale des affaires culturelles

unité départementale de l'architecture et du patrimoine

du Rhône et de la Métropole de Lyon

