

PREFET DE LA RÉGION AUVERGNE-RHÔNE-ALPES

PÉRIMÈTRE DÉLIMITÉ DES ABORDS (PDA) DES MONUMENTS HISTORIQUES (MH)

RAPPORT DE PRÉSENTATION

Eglise Saint-Pothin

127 rue de Créqui 69006 LYON

Eléments classés au titre des MH par arrêté du 2 mai 2007 :
église en totalité, y compris son autel



1) Localisation

L'église de Saint-Pothin est située sur la rive gauche du Rhône, dans le quartier des Brotteaux du 6^e arrondissement. Elle donne sur la place Edgard Quinet située sur l'axe ouest-est qui part de la chapelle de la Trinité sur la presqu'île et va jusqu'à la gare des Brotteaux, en passant par la passerelle du collège.

2) Historique et description

Dans le contexte de croissance de la rive gauche au début du XIX^e siècle et d'évangélisation générale à l'époque de la Restauration, la nécessité de construire une nouvelle église est évidente pour la municipalité de la Guillotière. La décision de bâtir une église attire alors de nouveaux habitants, et des constructions s'élèvent sur les terrains avoisinants. Le quartier des Brotteaux devient résidentiel et non plus seulement un lieu récréatif. L'église joue donc un rôle historique majeur dans le développement et l'évolution du secteur. Elle est achevée et bénie en 1843. Des malfaçons diverses ont conduit à plusieurs restaurations ultérieures en 1867, 1874 et 1876.

L'église, et notamment sa façade, de style néo-classique, rare à Lyon à cette période, lui confère une valeur historique du point de vue de l'histoire de l'art. La qualité architecturale, ainsi que le choix d'implantation, sur une vaste place et sur l'axe de l'actuelle rue Bugeaud, illustre l'intention de donner à voir à la rive droite un monument marquant les perspectives et la composition urbaine du quartier des Brotteaux.

3) Enjeux de protection : justification du périmètre délimité des abords

La proposition du PDA s'appuie sur les points suivants :

Perspective sur la rive droite du Rhône limitée : La perspective offerte par la rue Bugeaud vers le Rhône et la rive droite se limite au quai car la passerelle surélevée ne permet pas la continuité de cette perspective au-delà. Le périmètre se limite donc à l'ouest au quai du Général Sarrail.

Rapport site / monument limité : Du fait de l'inscription récente de l'église Saint-Pothin au titre des Monuments historiques, les abords, hors site inscrit de Lyon (site inscrit au titre du CE en date du 10 octobre 1979), n'ont pas bénéficié de protection particulière durant la deuxième moitié du XX^e siècle. Or, de nombreux îlots ont été recomposés, par des constructions récentes, en résidences de logements. Ainsi, aujourd'hui le PDA inclut des secteurs où l'influence du monument est limitée comme à l'est de la rue Duguesclin, où le tissu est récent et n'entretient pas de rapport avec l'église. Néanmoins, l'implantation de l'église à l'intersection de deux voies (la rue Bugeaud et la rue Vendôme), ainsi que la présence d'un espace vide attenant, lié à la présence de terrains de jeux, lui donne une forte visibilité, dont il faut tenir compte. Le PDA se limitera donc aux îlots bordant la rue Bugeaud et offrant une co-visibilité forte avec l'église.

Fait à Lyon, le 17 février 2020.

L'architecte des bâtiments de France,

Marie DASTARAC

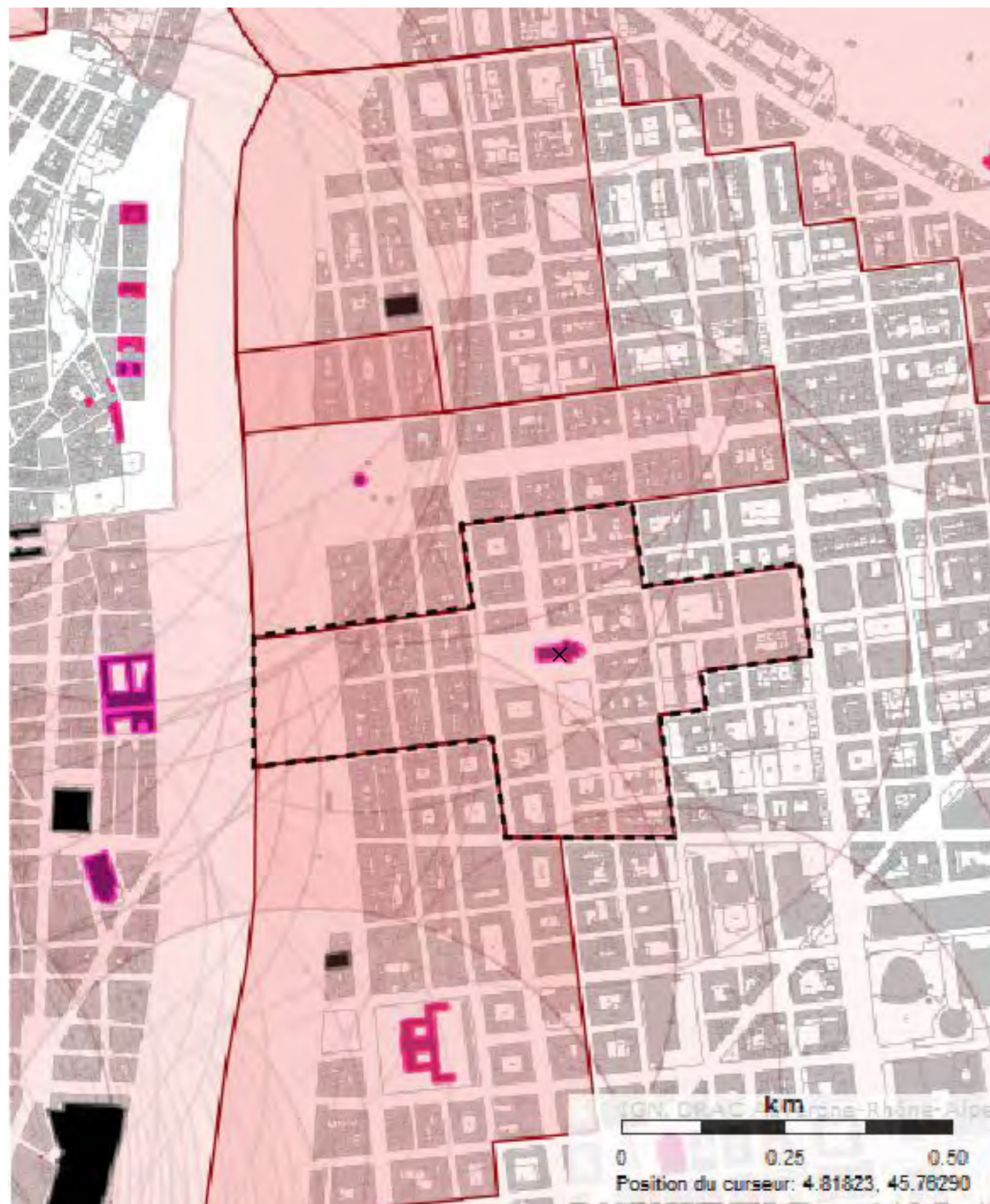


PÉRIMÈTRE DÉLIMITÉ DES ABORDS (PDA) DES MONUMENTS HISTORIQUES

ÉGLISE SAINT-POTHIN


127 rue de Créqui 69006 LYON
(Monument historique inscrit par arrêté du 2 mai 2007)

PROJET DE TRACÉ DU PÉRIMÈTRE DÉLIMITÉ DES ABORDS DES MONUMENTS HISTORIQUES




LEGENDE









Projets de PDA

 Abords MH

Périmètres des 500 mètres

 Périmètre MH

Immeubles classés ou inscrits

-  En instance de classement
-  Partiellement inscrit
-  Inscrit
-  Partiellement inscrit-Classé
-  Partiellement classé
-  Classé
-  Par défaut
-  Localisation du monument concerné

Direction régionale des affaires culturelles

unité départementale de l'architecture et du patrimoine

du Rhône et de la Métropole de Lyon

Le Grenier d'Abondance – 6 quai Saint-Vincent, 69283 LYON cedex 01
☎ : 04 72 26 59 70 ✉ : udap69@culture.gouv.fr