

## SAINT-FONS

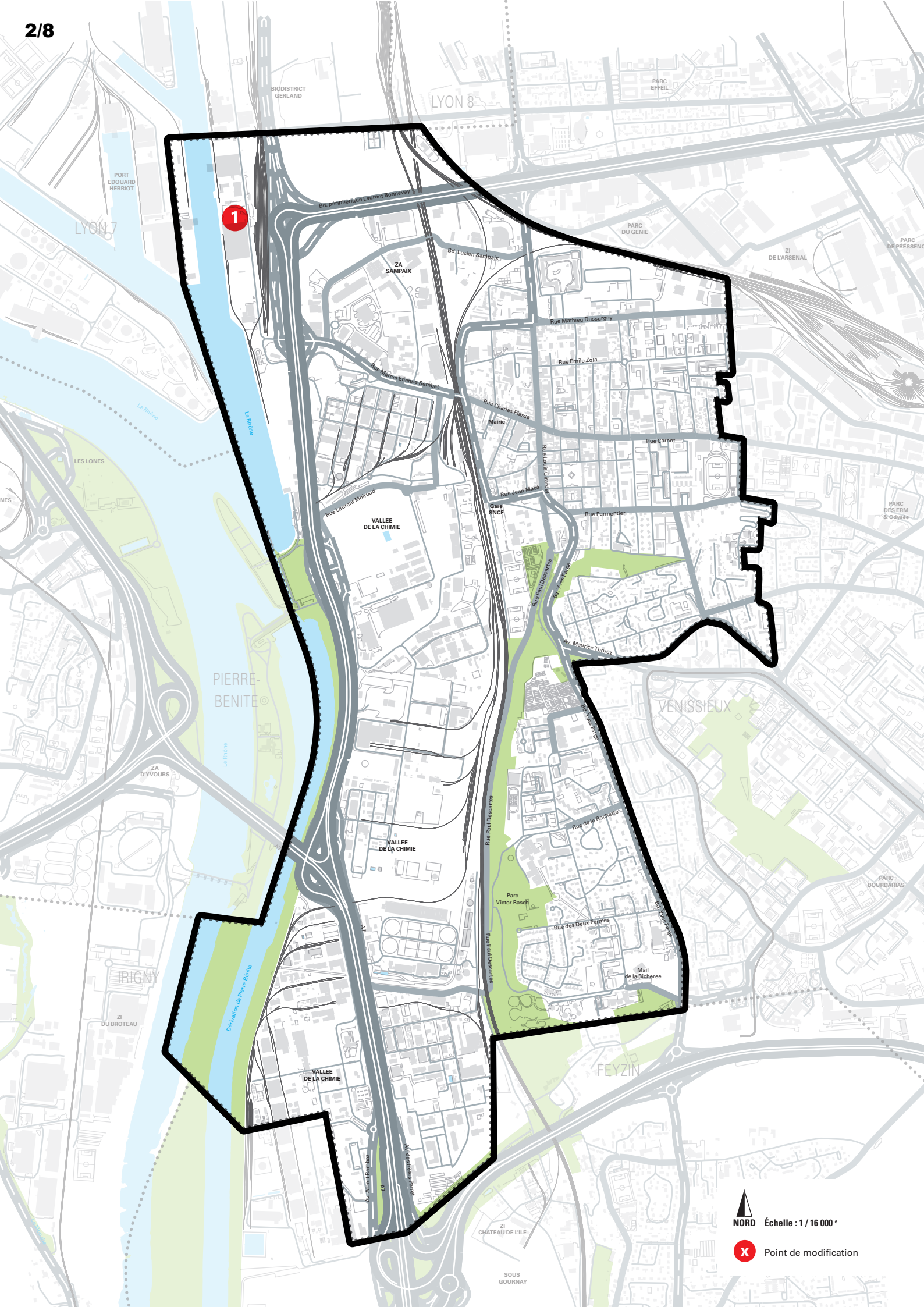


### PROJET DE MODIFICATION N°2

Dossier d'enquête publique

2020





1

LYON 8

LYON 7

PIERRE-BENITE

VENISSIEUX

FEYZIN

BIODISTRICT GERLAND

PARC EFFEIL

PORT EDOUARD HERRIOT

ZI DE L'ARSENAL

ZA SAMPAIX

PARC DU GENIE

LES LONES

PARC DE PRESSENS

VALLEE DE LA CHIMIE

PARC DES ERMES & ODYSSE

ZA D'YVOURS

Gare SNCF

PARC BOURDARIAS

TRIGNY

ZI DU BROTEAU

VALLEE DE LA CHIMIE

FEYZIN

ZI CHATEAU DE LILE

SOUS GOURNAY

## SAINT-FONS

## Rapport de présentation : exposé des motifs des changements apportés

*(Art. R151-5 du code de l'urbanisme)*

## O Point 1

**Objectif :** Prendre en compte le porter à connaissance du Préfet du Rhône en date du 19 septembre 2019 concernant le risque technologique relatif aux risques associés au transport de matières dangereuses sur le Port de Lyon Edouard Herriot.

Inscrire des servitudes d'urbanisme destinées à maîtriser l'urbanisation autour des terminaux, des ouvrages ferroviaires ou de la darse.

**Conséquence :** Inscription de périmètres de risques liés au transport de matières dangereuses TMD rf, TMD rc, TMD o, TMD b et TMD v, sur le Port de Lyon Edouard Herriot situé 1, rue de Châlon sur Saône à Lyon 7ème.

# LEGENDE DES PLANS

## C.2.8 Risques naturels et technologiques

1/5000<sup>e</sup>

## LES PERIMETRES DE RISQUES

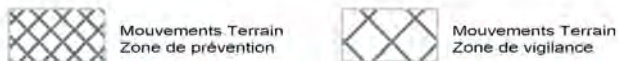
### PRÉVENTIONS DES RISQUES TECHNOLOGIQUES



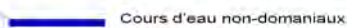
### Transport de matière dangereuse



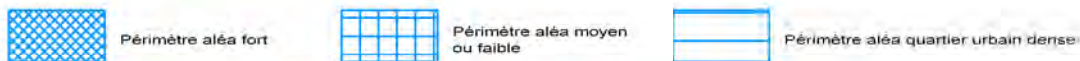
### PRÉVENTIONS DES RISQUES DE MOUVEMENTS DE TERRAIN



### PRÉVENTIONS DES RISQUES D'INONDATION PAR DÉBOREMENT DES COURS D'EAU



#### non couverts par un PPRNI



### PRÉVENTIONS DES RISQUES D'INONDATION PAR RUISSELLEMENT

#### Périmètres de production



#### Axe d'écoulement

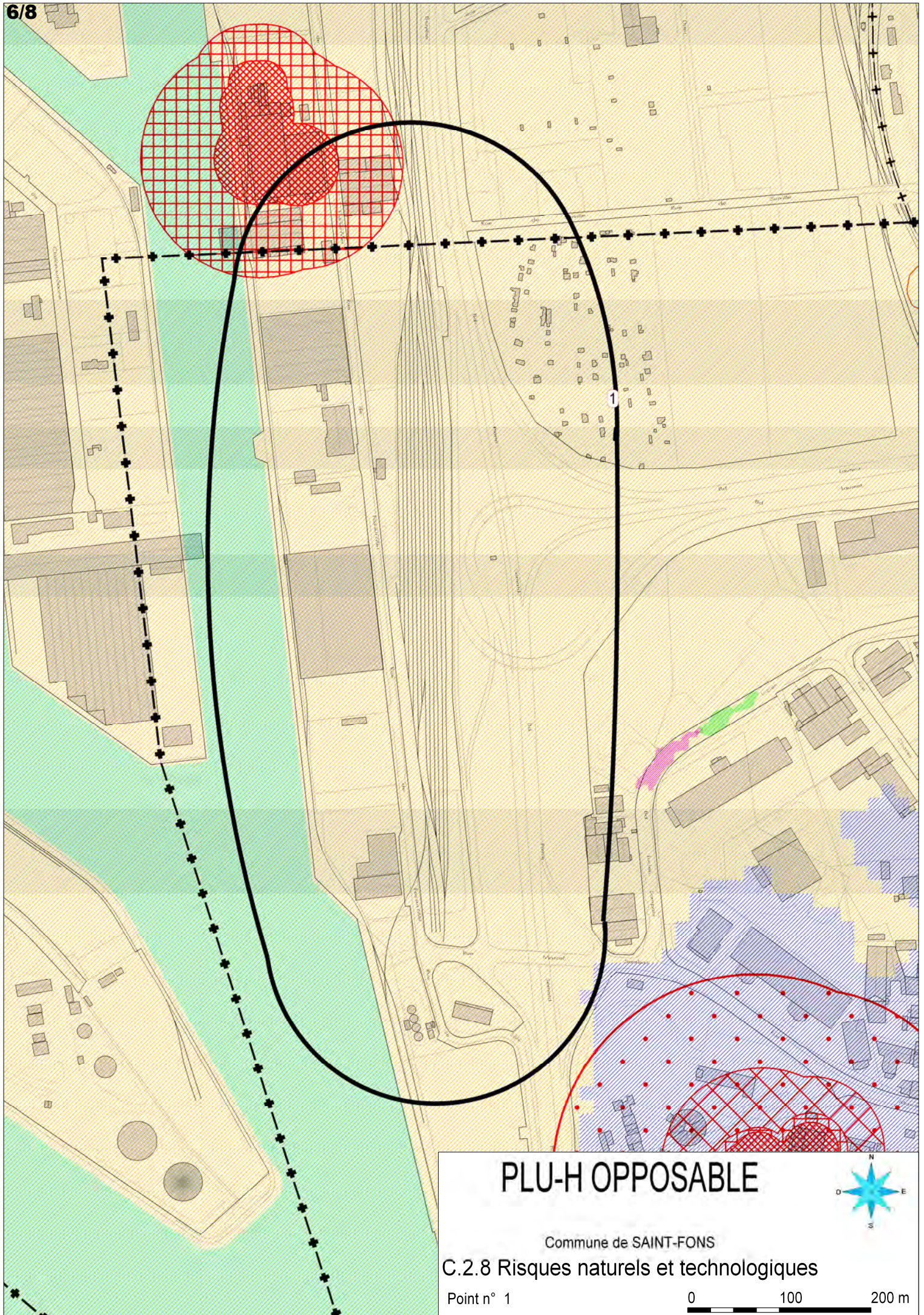


#### Périmètres d'écoulement et d'accumulation



### AVERTISSEMENT :

Les risques d'inondation et technologiques peuvent également faire l'objet de périmètres de prévention des risques naturels d'inondation ou de périmètres de prévention des risques technologiques consultables dans les annexes au titre des servitudes d'utilité publique conformément à l'article R151-51 du code de l'urbanisme (dans le dossier d'agglomération pour les PPRNi et dossiers de commune pour les PPRT).



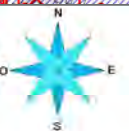
# PLU-H OPPOSABLE

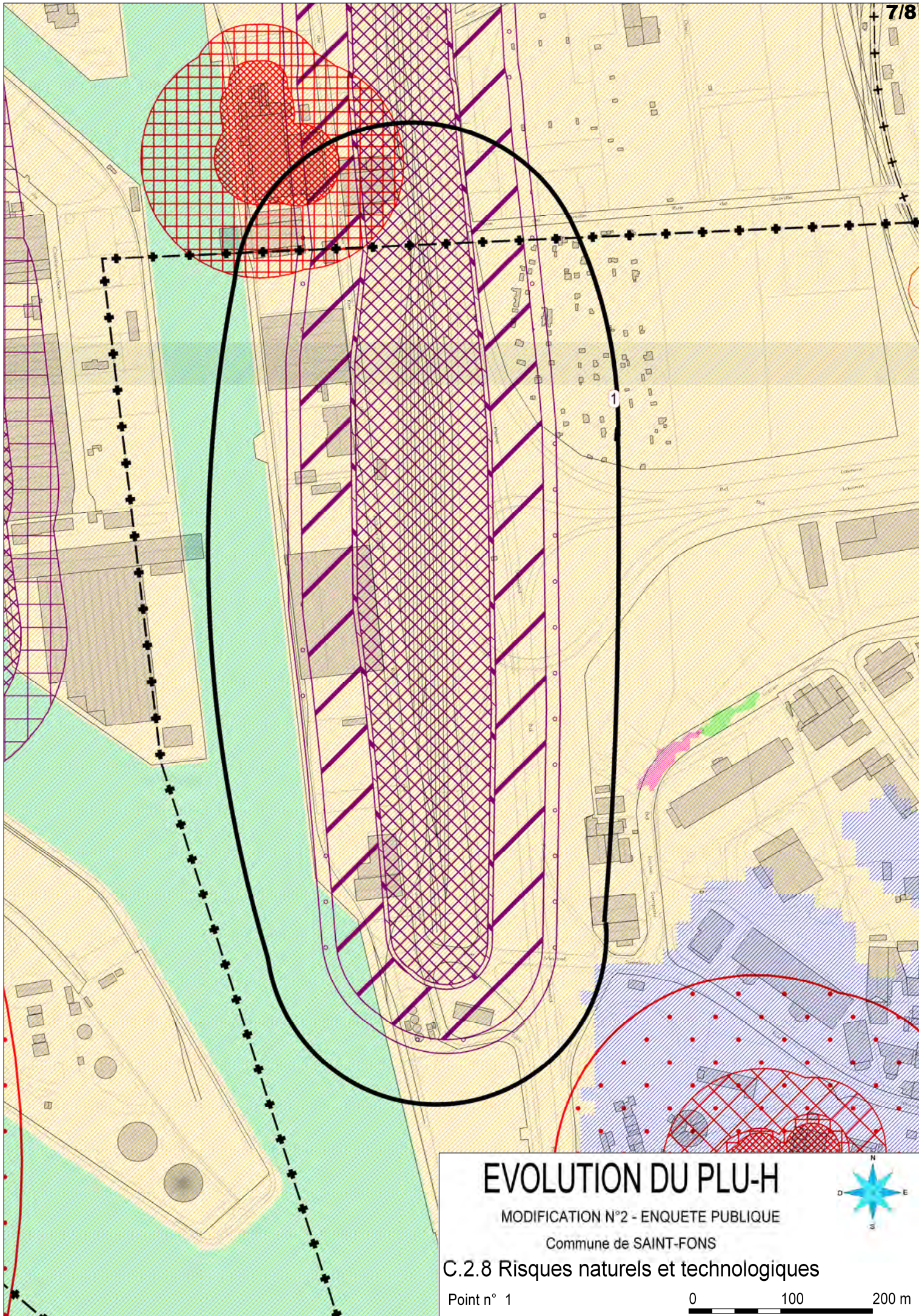
Commune de SAINT-FONS

## C.2.8 Risques naturels et technologiques

Point n° 1

0 100 200 m





# EVOLUTION DU PLU-H

MODIFICATION N°2 - ENQUETE PUBLIQUE

Commune de SAINT-FONS

## C.2.8 Risques naturels et technologiques

Point n° 1

0 100 200 m



