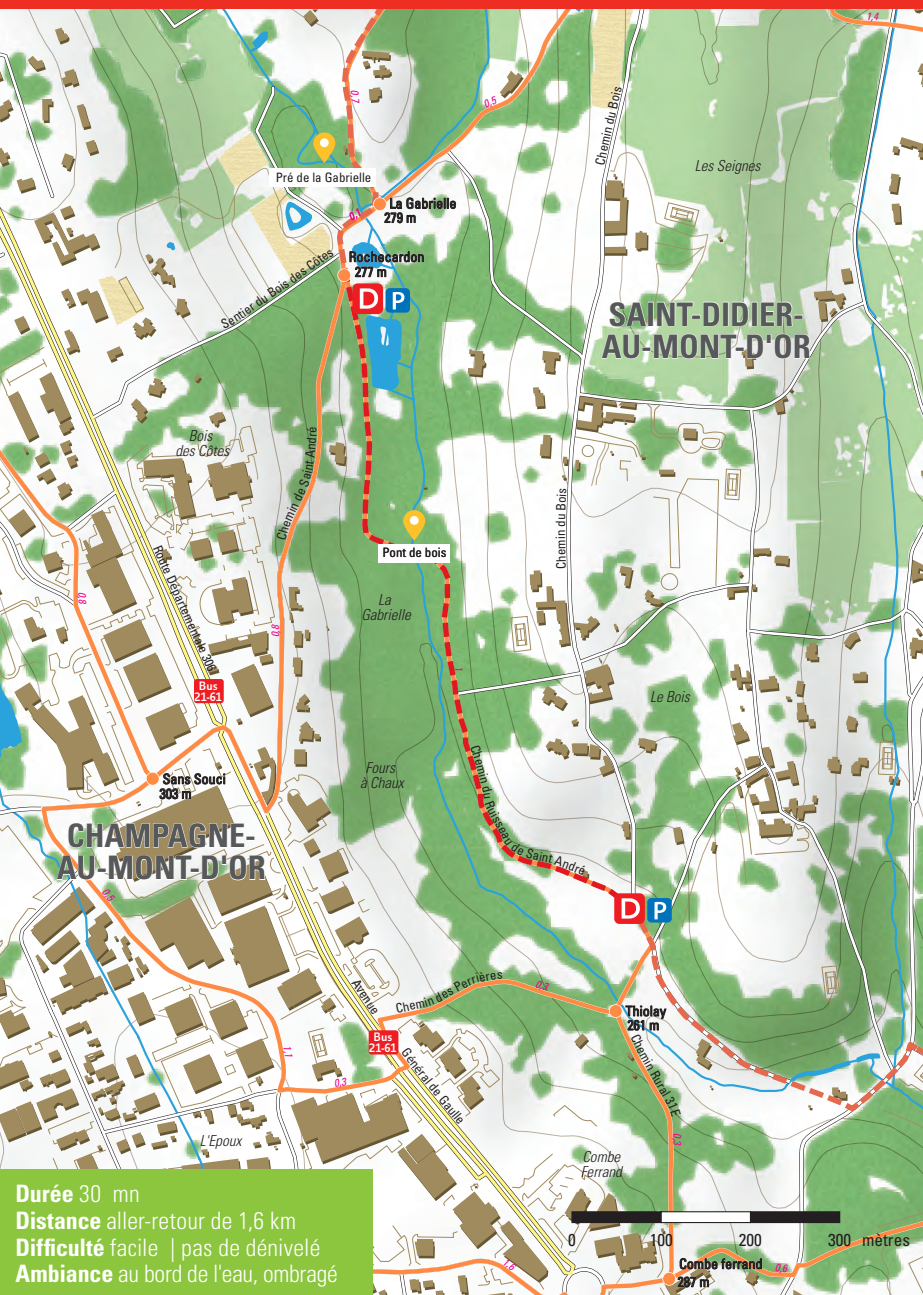


SENTIERS NATURE DU GRAND LYON

Le ruisseau de Rocheccardon



Un bassin versant typique à découvrir !

Rythmé par les saisons, le sentier du ruisseau de Rocheccardon offre une balade nature et ressourçante au bord de l'eau.

Le sentier du ruisseau de Rocheccardon, à Saint-Didier-au-Mont-d'Or, démarre au chemin du ruisseau de Saint-André. Ce parcours très accessible, de moins de 2 kilomètres passe par le pont de bois puis se prolonge jusqu'aux Monts d'Or via les sentiers de randonnée de la Métropole.

Ce bassin versant abrite une faune et une flore diversifiées qui prennent vie dans les clairières, le sous-bois et les marécages. Les promeneurs et promeneuses pourront l'observer dans une ambiance où la lumière varie selon les paysages tantôt ensoleillés, tantôt ombragés. Vous pourrez emprunter cette promenade toute l'année et à plusieurs reprises : l'évolution des végétaux au gré des saisons donne au parcours de multiples visages !

Comment y aller ?


En bus : ligne 21 ou 61 jusqu'à l'arrêt «La Gabrielle», puis suivre le chemin Saint-André jusqu'au replat à gauche duquel se trouve le départ du sentier

Le saviez-vous ?

Le Lieu-dit de Rocheccardon tient son nom d'une opération immobilière. Au 17^e siècle, la propriété de la famille de La Roche fut en effet rachetée par le célèbre imprimeur Lyonnais Horace Cardon.

POINT DE DÉPART

Chemin du ruisseau de Saint André, Saint-Didier-au-Mont-d'Or

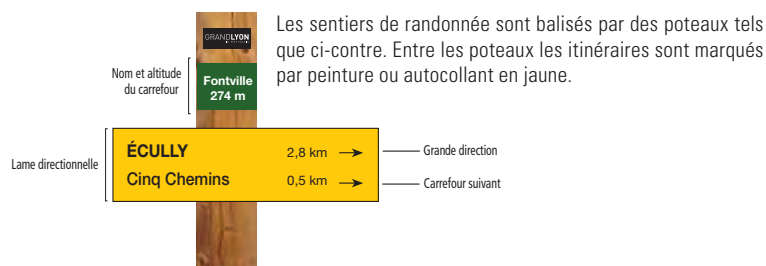


LES CHEMINS RURAUX, UN PATRIMOINE À PRÉSERVER

Les chemins ruraux ont été classés au Plan Départemental-Métropolitain des Itinéraires de Promenade et de Randonnée (PDMIPR). Ce classement les protège et leur évite de disparaître au fil du temps sous la nature ou d'être fermés par des clôtures.

Il garantit à tous les amoureux de la nature un accès autorisé, sécurisé, et balisé. Mais attention, ces sentiers sont parfois privés : le respect de ces lieux est donc primordial.

BALISAGE DU RÉSEAU



SENTIERS NATURE DU GRAND LYON

Le ruisseau de Rochechardon

