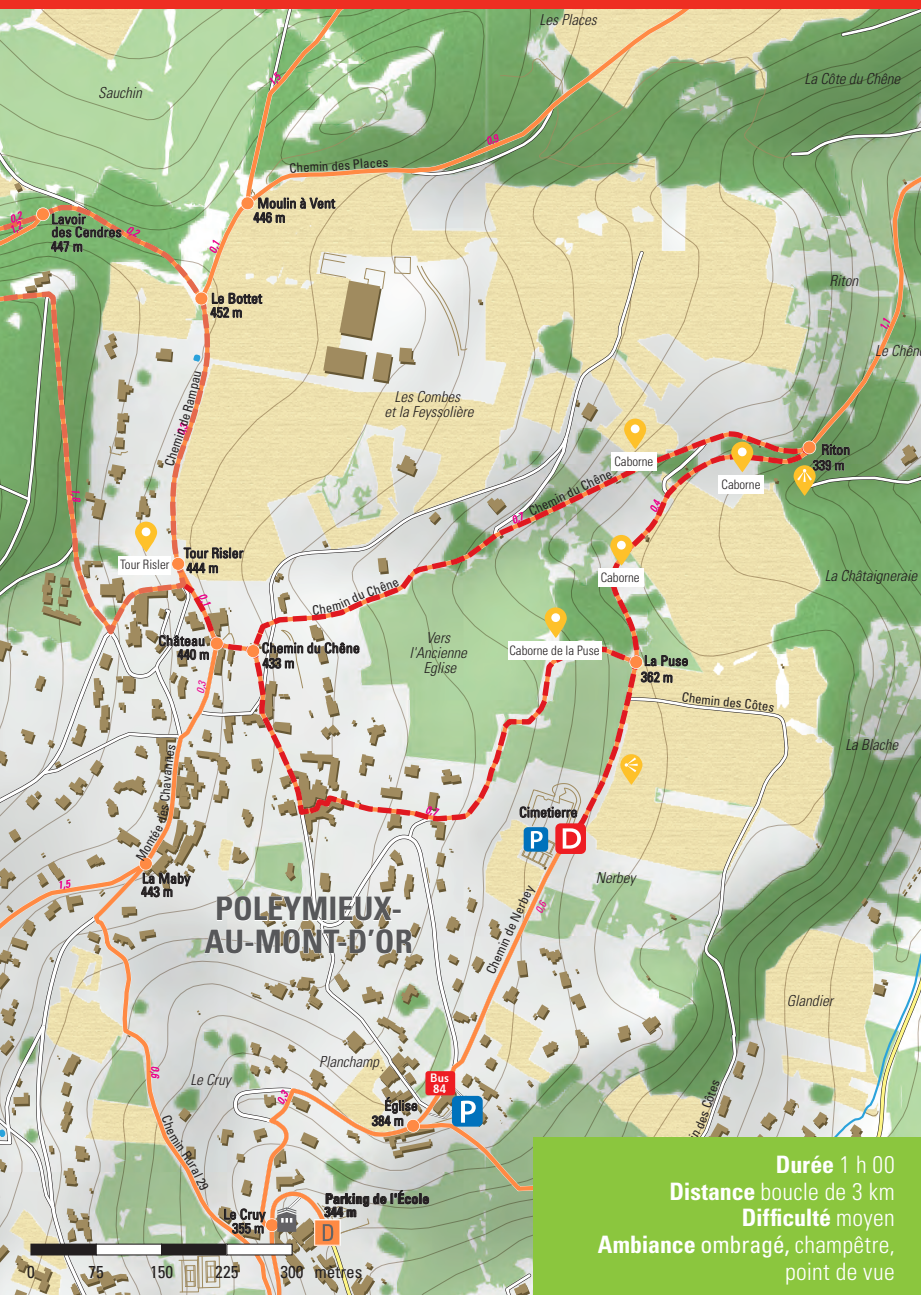


# SENTIERS NATURE DU GRAND LYON

## Les Cabornes



### Remontez le temps à Poleyieux-au-Mont-d'Or!

Le sentier invite à découvrir l'histoire des cabornes, ces anciens abris agricoles en pierres sèches âgés de plusieurs centaines d'années.

Le sentier des cabornes, aussi surnommées « chibottes » au Puy-en-Velay, se situe à Poleyieux-au-Mont-d'Or et prend son départ au chemin de Nerbey. Elle parcourt ce village typique des Monts d'Or.

Jalonné par les cabornes du village, ce sentier alterne passages par les vignes, les champs de maïs et le sous-bois. Le balisage de la promenade permet de se repérer et d'en apprendre plus sur l'histoire de ces anciens abris, utilisés jusqu'à la fin du 19<sup>e</sup> siècle. Vous pourrez ensuite poursuivre la balade vers la tour médiévale de Risler.

### Comment y aller ?

**En bus :** ligne 84 jusqu'à l'arrêt « Poleyieux - Église », puis suivre le chemin de Nerbey jusqu'au départ.

### Le saviez-vous ?

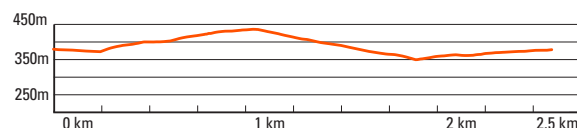
Environ 400 cabornes sont répertoriées dans les Monts d'Or. Aussi appelées chibottes dans la région du Puy-en-Velay, ou bories dans le Luberon, ces abris étaient habités de façon permanente ou saisonnière au 19<sup>e</sup> siècle. Plaquette sur les cabornes en vente au Syndicat Mixte Plaines Monts d'Or situé en mairie de Limonest.

### POINT DE DÉPART

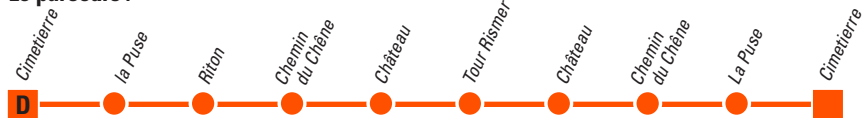
Chemin de Nerbey, Poleyieux-au-Mont-d'Or



### PROFIL DE LA BALADE



### Le parcours :



## LES CHEMINS RURAUX, UN PATRIMOINE À PRÉSERVER

Les chemins ruraux ont été classés au Plan Départemental-Métropolitain des Itinéraires de Promenade et de Randonnée (PDMIPR). Ce classement les protège et leur évite de disparaître au fil du temps sous la nature ou d'être fermés par des clôtures.

Il garantit à tous les amoureux de la nature un accès autorisé, sécurisé, et balisé. Mais attention, ces sentiers sont parfois privés : le respect de ces lieux est donc primordial.

## BALISAGE DU RÉSEAU

Les sentiers de randonnée sont balisés par des poteaux tels que ci-contre. Entre les poteaux les itinéraires sont marqués par peinture ou autocollant en jaune. Ce sentier d'interprétation (sentier nature) peut également être suivi avec le visuel ci-dessous.



Balisage du sentier



# SENTIERS NATURE DU GRAND LYON

## Les Cabornes

