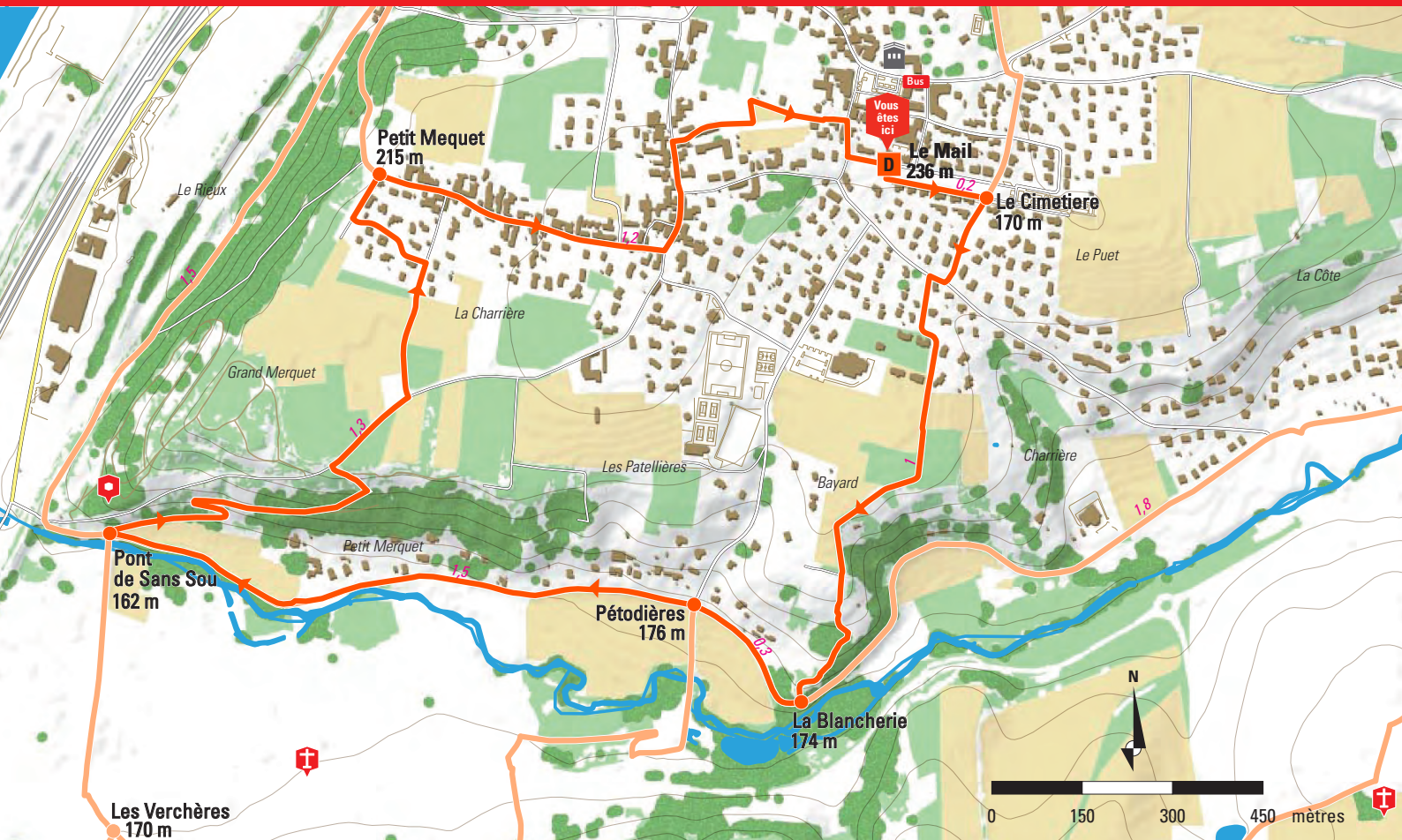


RANDO NATURE DU GRAND LYON

En lisière de l'Ozon | Solaize



EN LISIÈRE DE L'OZON

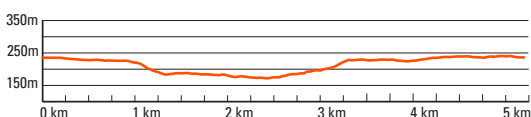
Distance : 4,9 km | **Durée :** 1 h 45 | **Dénivelé :** 56 m | **Point de départ :** Le Mail
Ligne TCL : 39 | **Arrêt :** Solaize Mairie

Pour celles et ceux qui s'en approchent, Solaize est connue pour la vallée de la chimie et l'autoroute du sud. Pour celles et ceux qui la parcourent, c'est une commune de 3000 habitants tournée vers la nature qui offre de belles balades dans

un environnement agréable et de très beaux points de vue. Solaize est située à la jonction du plateau des Grandes Terres et du Val d'Ozon.

Un peu d'histoire

Plusieurs origines de la toponymie communale ont été avancées, les armées romaines l'auraient nommées «Solezium» signifiant lieu de repos, une autre légende reprendrait les mots de César qui aurait dit «que je suis aise !» et enfin une dernière version, plus terrienne, viendrait de la facilité de travailler le sol, «sol aisé». Une borne milliaire datant de l'an 43 est classé au patrimoine des monuments historiques depuis 1910.



Le parcours

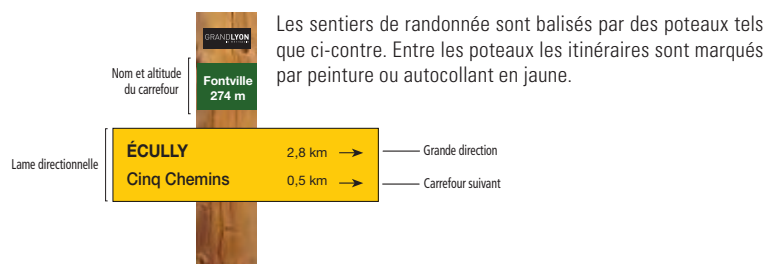


LES CHEMINS RURAUX, UN PATRIMOINE À PRÉSERVER

Les chemins ruraux ont été classés au Plan Départemental-Métropolitain des Itinéraires de Promenade et de Randonnée (PDMIPR). Ce classement les protège et leur évitera de disparaître au fil du temps sous la nature ou d'être fermés par des clôtures.

Il garantit à tous les amoureux de la nature un accès autorisé, sécurisé, et balisé. Mais attention, ces sentiers sont parfois privés : le respect de ces lieux est donc primordial.

BALISAGE DU RÉSEAU



RANDO NATURE DU GRAND LYON - En lisière de l'Ozon | Solaize

