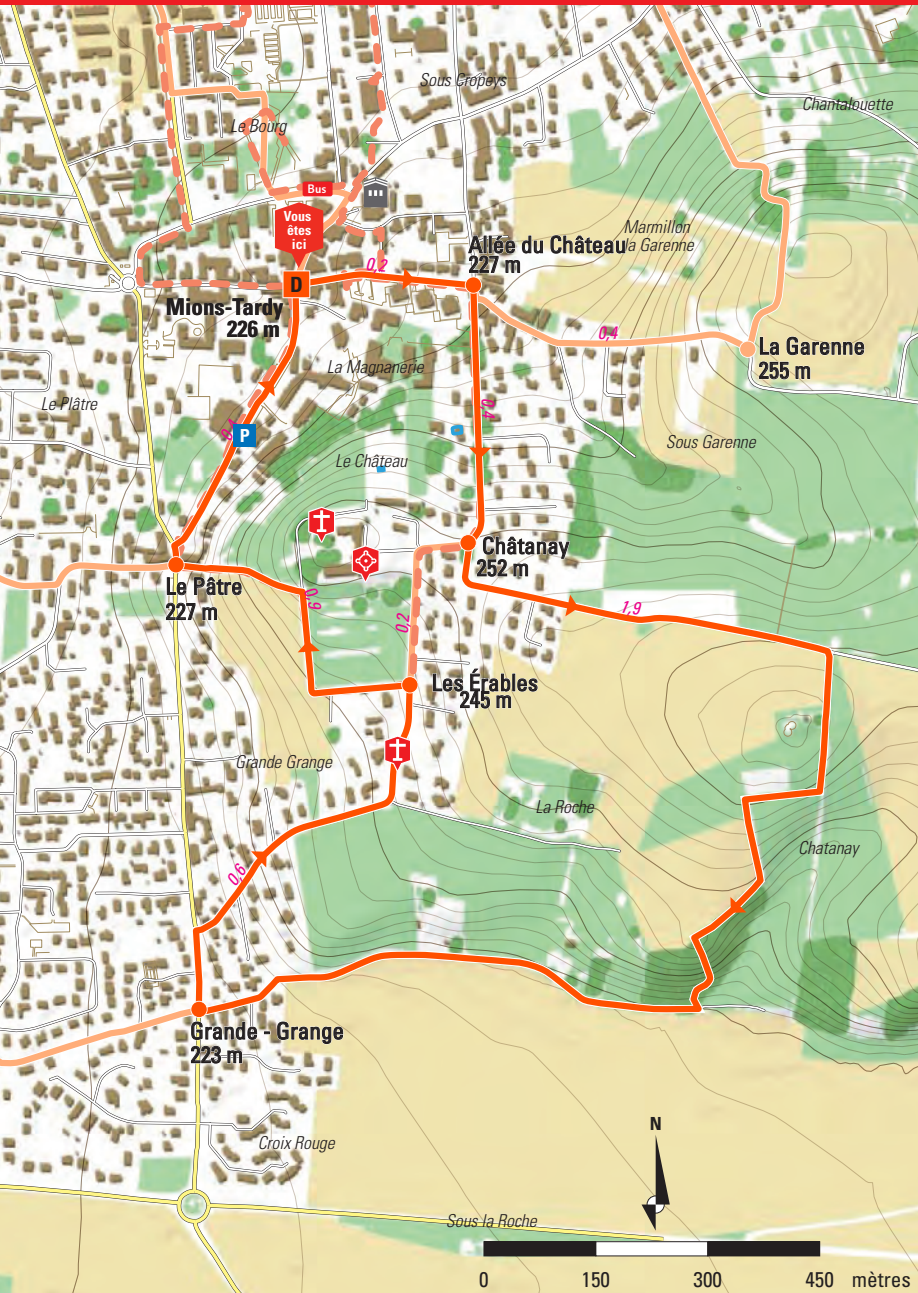


RANDO NATURE DU GRAND LYON

Plaine de Mions | Mions



PLAINE DE MIONS

Distance : 3,9 km | **Durée :** 1 h | **Dénivelé :** 43 m

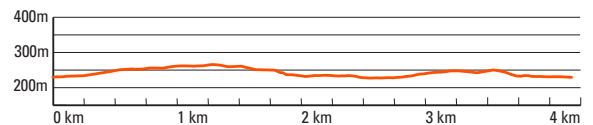
Point de départ : Mairie

Ligne TCL : 62 - 87 | **Arrêt :** Mions Centre

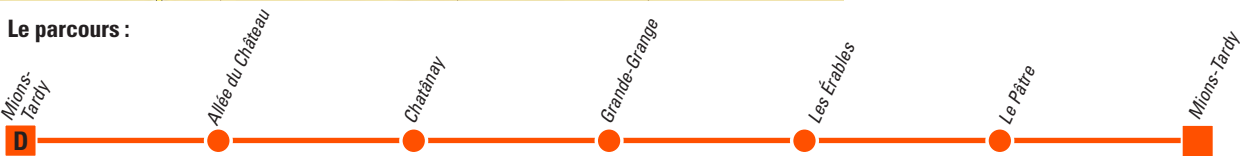
Cette balade dans les plaines de Mions vous propose de rejoindre l'allée du château en passant par la rue du 8 mai 1945. Vous pourrez apprécier la glacière de Mions édifiée en pierre maçonnée et pierre de taille qui aurait été construite entre 1776 et 1780. La conservation du froid était un luxe pour les riches propriétaires de domaine. Poursuivez ensuite en empruntant le chemin de Châtanay, l'impasse de la Roche, la rue des érables et terminer par le chemin de la Madone.

Un peu d'histoire

Au Xème siècle le village est nommé Métono, ce nom pourrait dériver des mots celtes qui signifieraient enceinte fortifiée et colline. La communauté villageoise s'est développée autour de son église érigée au pied de la colline et mentionnée dès l'année 944. Seul élément encore visible de la maison forte édifiée en l'an 130, la tour carrée est devenue le donjon du château féodal qui domine la plaine et qui a été construit au XVème siècle.



Le parcours :

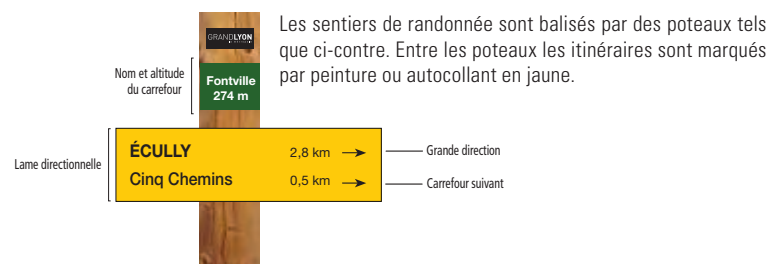


LES CHEMINS RURAUX, UN PATRIMOINE À PRÉSERVER

Les chemins ruraux ont été classés au Plan Départemental-Métropolitain des Itinéraires de Promenade et de Randonnée (PDMIPR). Ce classement les protège et leur évitera de disparaître au fil du temps sous la nature ou d'être fermés par des clôtures.

Il garantit à tous les amoureux de la nature un accès autorisé, sécurisé, et balisé. Mais attention, ces sentiers sont parfois privés : le respect de ces lieux est donc primordial.

BALISAGE DU RÉSEAU



RANDO NATURE DU GRAND LYON - Plaine de Mions | Mions

