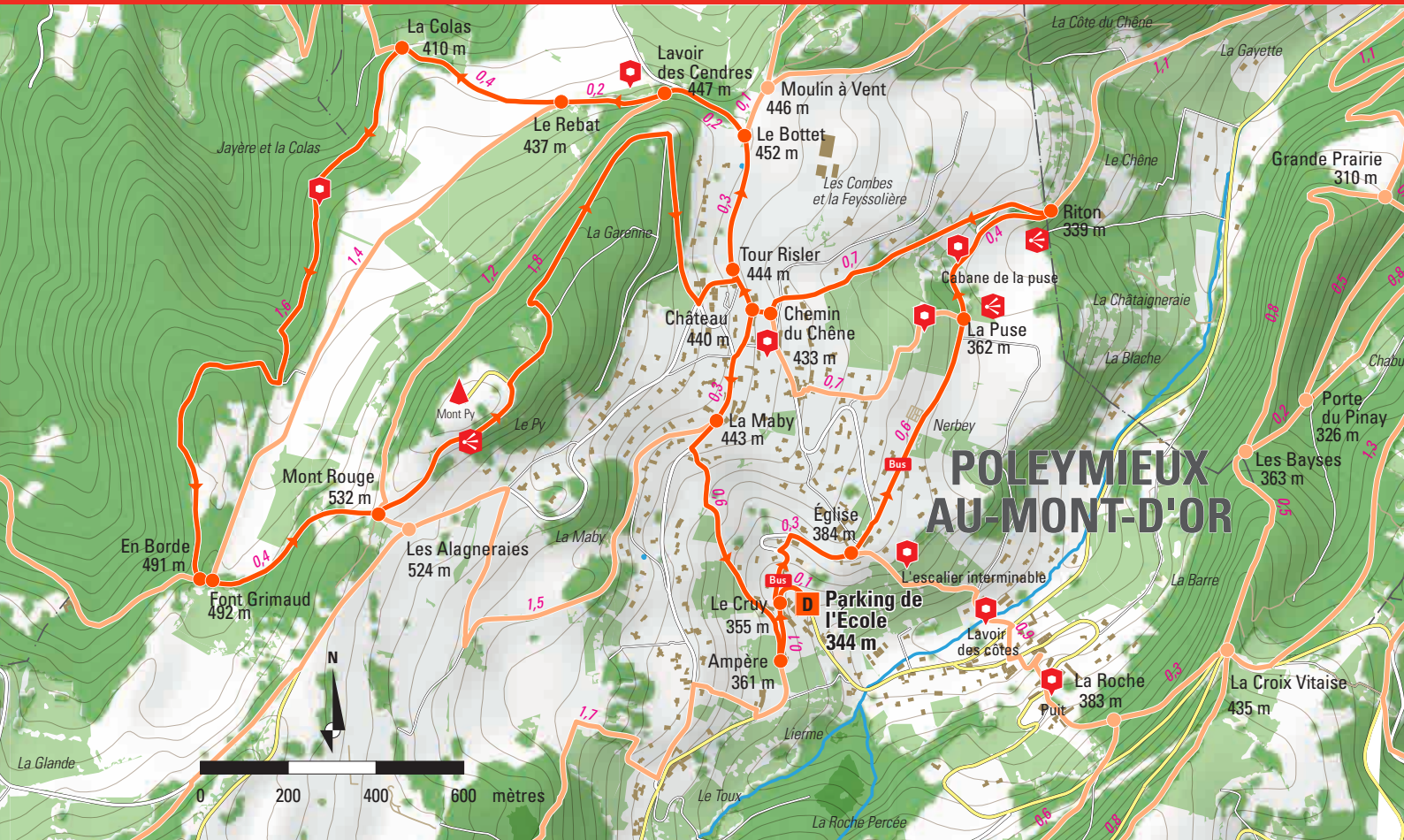


RANDO NATURE DU GRAND LYON

Au cœur des Monts d'Or | Poleymieux



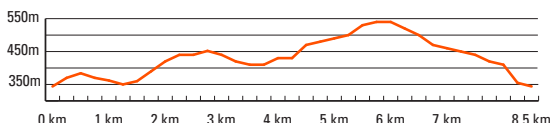
AU CŒUR DES MONTS D'OR

Distance : 8,5 km | **Durée :** 2 h 00 | **Dénivelé :** 306 m | **Point de départ :** Parking de l'École
Ligne TCL : 84 - R2 | **Arrêt :** Maison Ampère - Musée

Cet itinéraire, souvent à flanc de coteau, offre un grand nombre de panoramas sur les forêts, vallons et clairières qui forment un paysage étonnant; on y distingue des cabornes remarquables, le cloché carré de l'ancienne église, la tour Risler et de nombreuses constructions en pierre dorée.

Un peu d'histoire.

L'aqueduc romain du Mont d'Or, long de 26 km, prenait sa source dans le vallon de Poleymieux pour arriver jusqu'à Lyon. Son tracé reste visible à Curis, Albigny, Couzon et Saint-Romain.



Le parcours :

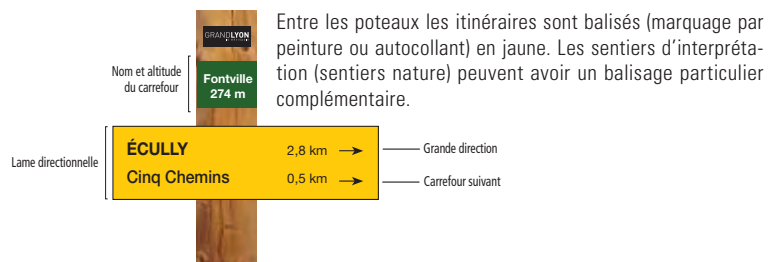


LES CHEMINS RURAUX, UN PATRIMOINE À PRÉSERVER

Les chemins ruraux ont été classés au Plan Départemental-Métropolitain des Itinéraires de Promenade et de Randonnée (PDMIPR). Ce classement les protège et leur évite de disparaître au fil du temps sous la nature ou d'être fermés par des clôtures.

Il garantit à tous les amoureux de la nature un accès autorisé, sécurisé, et balisé. Mais attention, ces sentiers sont parfois privés : le respect de ces lieux est donc primordial.

BALISAGE DU RÉSEAU



RANDO NATURE DU GRAND LYON - Au cœur des Monts d'Or | Poleymieux



POLEYMIEUX AU-MONT-D'OR