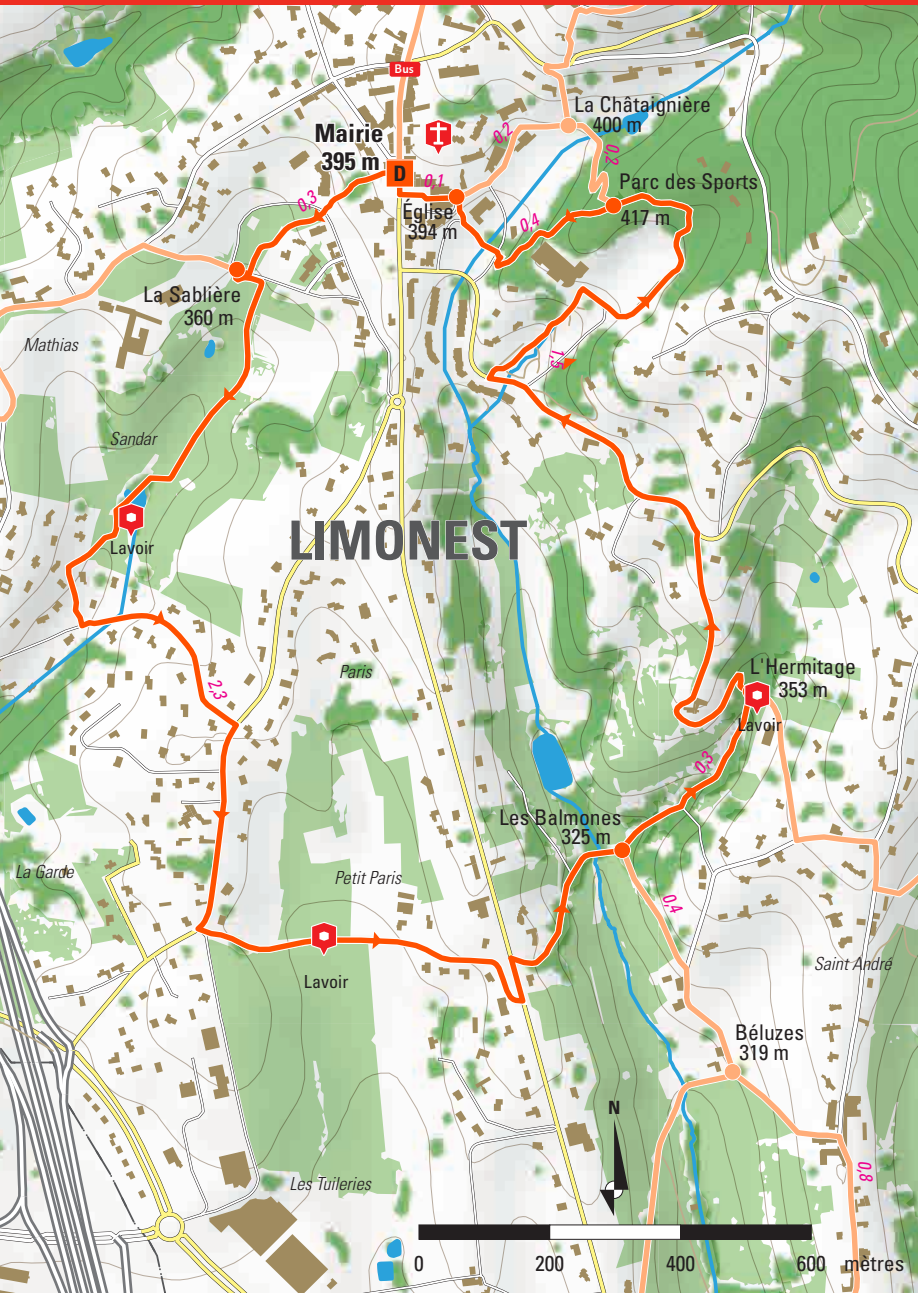


# RANDO NATURE DU GRAND LYON

## Le centre incontournable | Limonest



### LIMONEST, LE CENTRE INCONTOURNABLE

**Distance :** 5 km | **Durée :** 1 h 15 | **Dénivelé :** 95 m

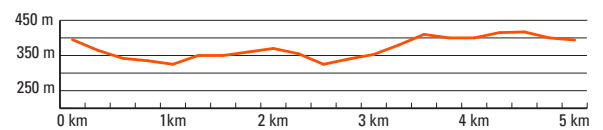
**Point de départ :** Mairie

**Ligne TCL :** 21 - 942 | **Arrêt :** Limonest Centre

La commune égrène sur ses collines ses différents hameaux, dont le plus ancien - Saint André du Coing - s'allongeait sur une crête. Le circuit permet de suivre le ruisseau « le Sémanet », le ruisseau de Limonest et de découvrir les vallons.

### Un peu d'histoire.

Le bourg actuel, autour de la mairie et de l'église, s'est développé à partir de 1840 le long de la route royale reliant Lyon à Paris par la Bourgogne. Le premier relais de Poste aux chevaux en montant à Paris était installé à Limonest.



### Le parcours :

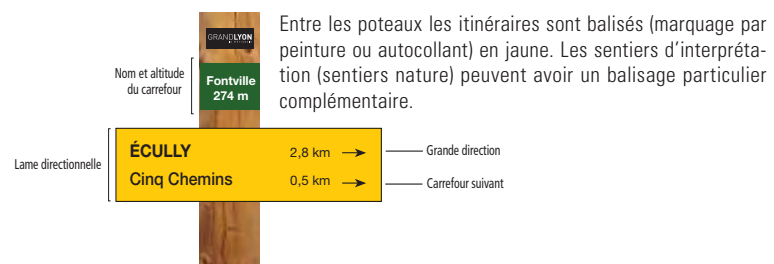


## LES CHEMINS RURAUX, UN PATRIMOINE À PRÉSERVER

Les chemins ruraux ont été classés au Plan Départemental-Métropolitain des Itinéraires de Promenade et de Randonnée (PDMIPR). Ce classement les protège et leur évite de disparaître au fil du temps sous la nature ou d'être fermés par des clôtures.

Il garantit à tous les amoureux de la nature un accès autorisé, sécurisé, et balisé. Mais attention, ces sentiers sont parfois privés : le respect de ces lieux est donc primordial.

## BALISAGE DU RÉSEAU



# RANDO NATURE DU GRAND LYON - Le centre incontournable | Limonest

