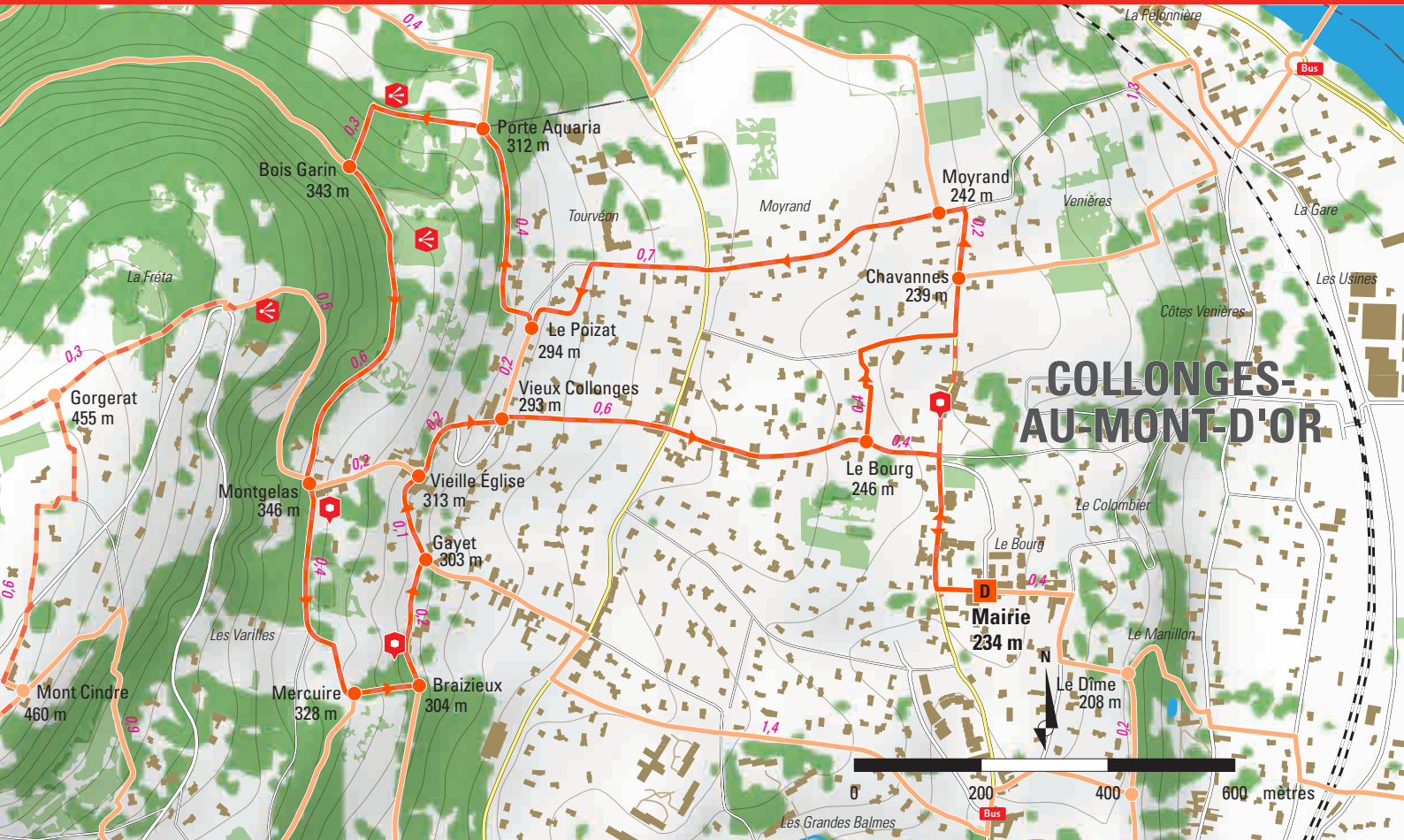


RANDO NATURE DU GRAND LYON

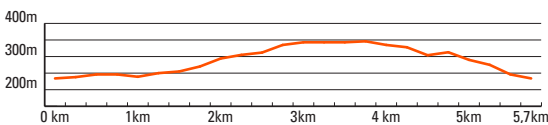
Sentier de l'Eau | Collonges-au-Mont-d'Or



SENTIER DE L'EAU

Distance : 5,7 km | **Durée :** 1 h 30 | **Dénivelé :** 168 m | **Point de départ :** Mairie
Ligne TCL : 71 - **Arrêt :** Grand Port

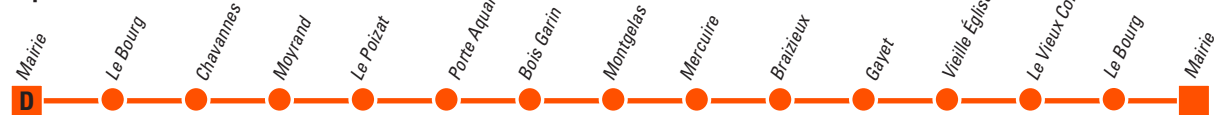
Cette promenade est une invitation à découvrir les ouvrages typiques de la commune liés à la conquête de l'eau : lavoirs, citernes ou encore des vestiges de l'aqueduc romain. Elle offre également de magnifiques points de vue sur la vallée de la Saône et le plateau de la Dombes.



Un peu d'histoire.

Lovée au cœur de la Saône, la commune possède deux centres traditionnels : le bourg actuel avec sa mairie, sa nouvelle église, son école et ses commerces — appelé les « Basses Collonges » — et le vieux Collonges avec son ancienne église, nommé les « Hautes Collonges ».

Le parcours :



LES CHEMINS RURAUX, UN PATRIMOINE À PRÉSERVER

Les chemins ruraux ont été classés au Plan Départemental-Métropolitain des Itinéraires de Promenade et de Randonnée (PDMIPR). Ce classement les protège et leur évite de disparaître au fil du temps sous la nature ou d'être fermés par des clôtures.

Il garantit à tous les amoureux de la nature un accès autorisé, sécurisé, et balisé. Mais attention, ces sentiers sont parfois privés : le respect de ces lieux est donc primordial.

BALISAGE DU RÉSEAU

Entre les poteaux les itinéraires sont balisés (marquage par peinture ou autocollant) en jaune. Les sentiers d'interprétation (sentiers nature) peuvent avoir un balisage particulier complémentaire.

Nom et altitude du carrefour	Fontville 274 m
Lame directionnelle	ÉCULLY 2,8 km → Grande direction
	Cinq Chemins 0,5 km → Carrefour suivant

