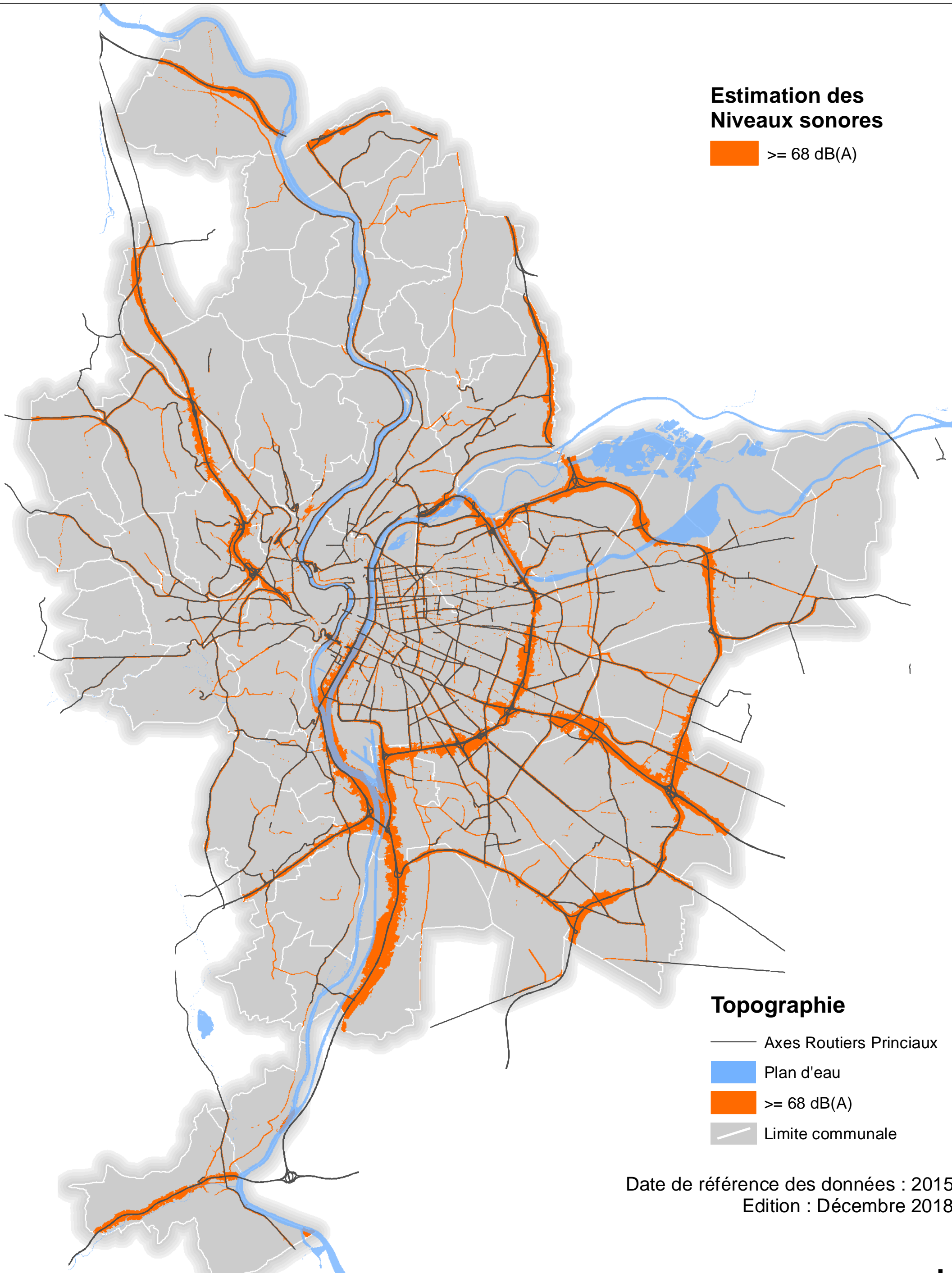



Cartographie du bruit Routier





Dépassement des valeurs limites - Indicateur Lden (24h)



Estimation des Niveaux sonores

 >= 68 dB(A)

Topographie

-  Axes Routiers Principaux
-  Plan d'eau
-  >= 68 dB(A)
-  Limite communale

Date de référence des données : 2015
Edition : Décembre 2018