GRANDLYON
la métropole

Annexe N°1 délibération / conseil du 14 décembre 2015 - CARTOGRAPHIE

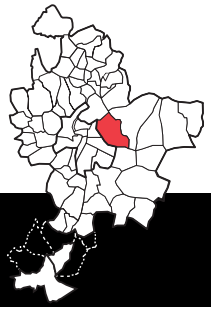

commune de Villeurbanne **SAINT JEAN**

Plans de SITUATION & PERIMETRE - DDUCV DA - 16 octobre 2015

Localisation - source IGN

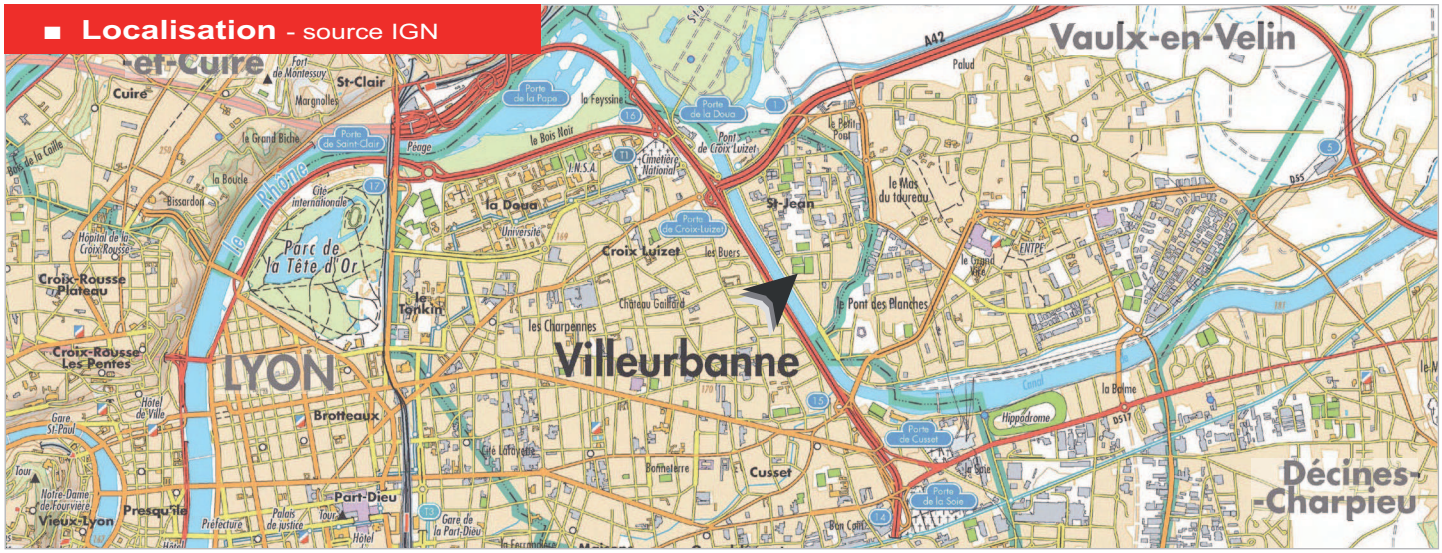

Périmètre secteur Saint Jean - source plan guide DINSI

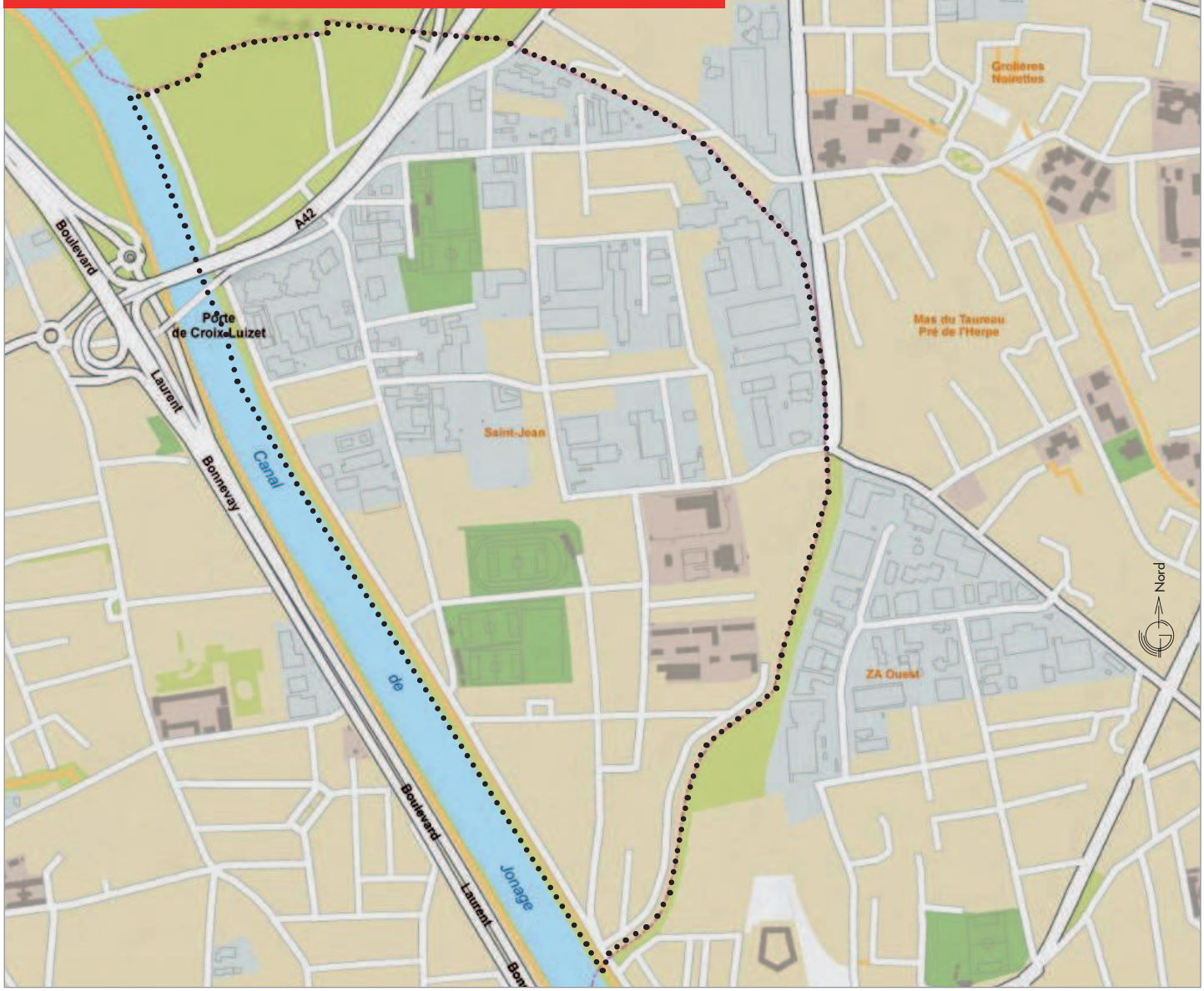

GRANDLYON
la métropole

Annexe N°2 délibération / conseil du 14 décembre 2015 - CARTOGRAPHIE

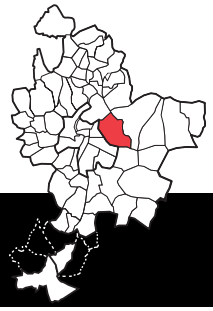

commune de Villeurbanne **SAINT JEAN**

PERIMETRE de prise en considération du projet - DDUCV DA - 16 octobre 2015

Nord

Périmètre du projet
Communauté Urbaine de Lyon
Commune
Etablissement public
Sytral
Organisme de logements sociaux
Copropriété
Personne morale
Particulier