

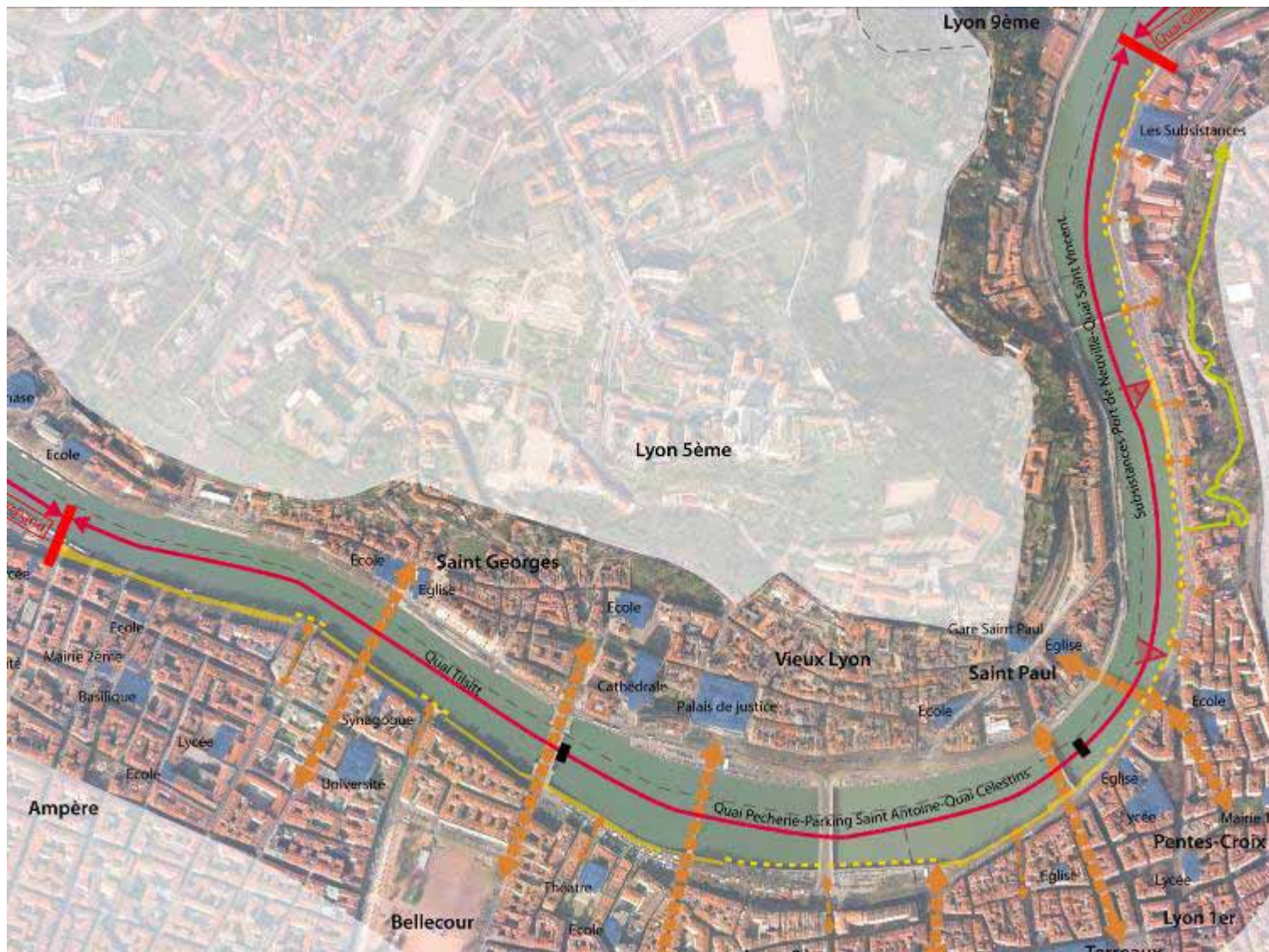
La promenade du Défilé de la Saône à Lyon 1^{er} et 2nd

Situation



La promenade du Défilé de la Saône à Lyon 1^{er} et 2nd

Enjeux du site



Principaux enjeux :

Créer un cheminement piéton continu

Permettre la promenade et la détente

Permettre les accroches aux quartiers



GRANDLYON
COMMUNAUTÉ D'AGGLOMÉRATION

La promenade du Défilé de la Saône à Lyon 1^{er} et 2nd

Les intentions du programme d'aménagement – Les invariants



Les accroches :

- Réhabilitation des rampes et escaliers
- Identification des liens avec les quartiers
- Création de traversées piétonnes

Les estacades :

- Lorsque le cheminement est inférieur à 3m de large

Les bas ports:

- Mettre en valeur leur caractère patrimonial
- Végétaliser au possible les lieux à la manière du bas port Tilsitt



La promenade du Défilé de la Saône à Lyon 1^{er} et 2nd

Les intentions du programme d'aménagement



Séquence les Subsistances/le port de Neuville/le quai Saint Vincent



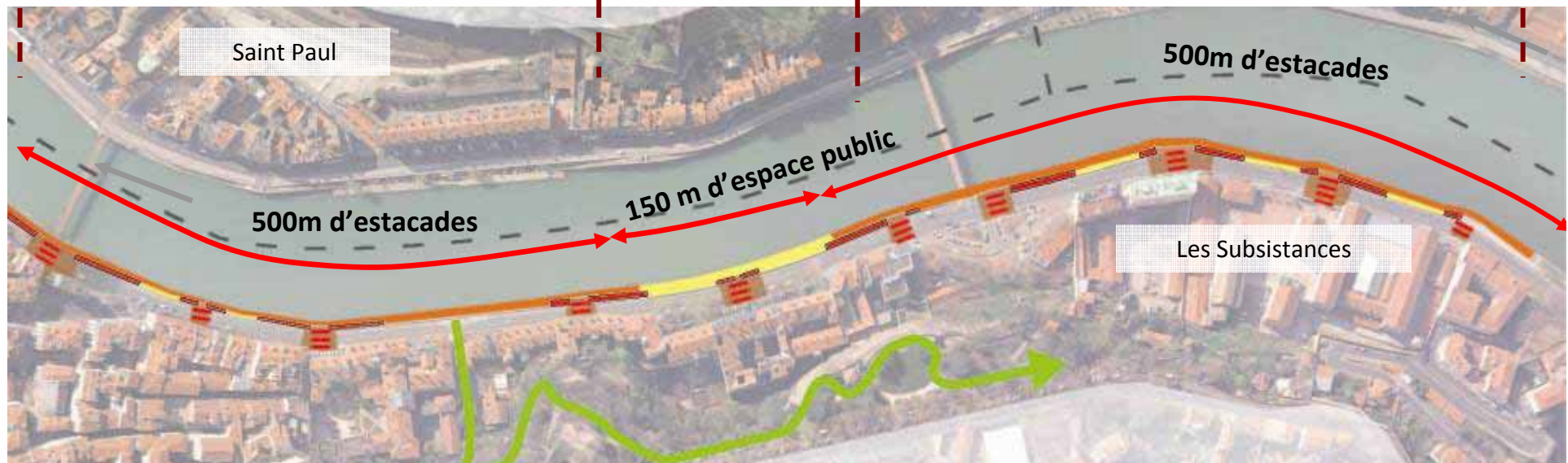
Bas port Saint Vincent



Port de Neuville



Bas port Saint Vincent

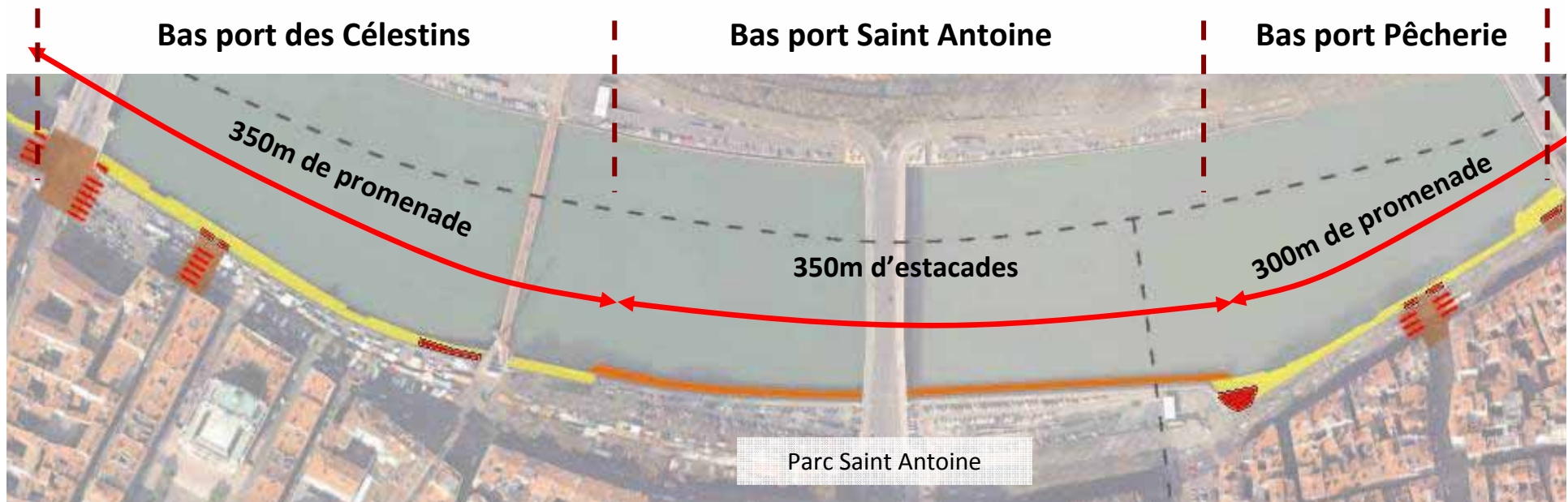


La promenade du Défilé de la Saône à Lyon 1^{er} et 2nd

Les intentions du programme d'aménagement



Séquence Pêcherie/le parking Saint Antoine/ Célestins



La promenade du Défilé de la Saône à Lyon 1^{er} et 2nd

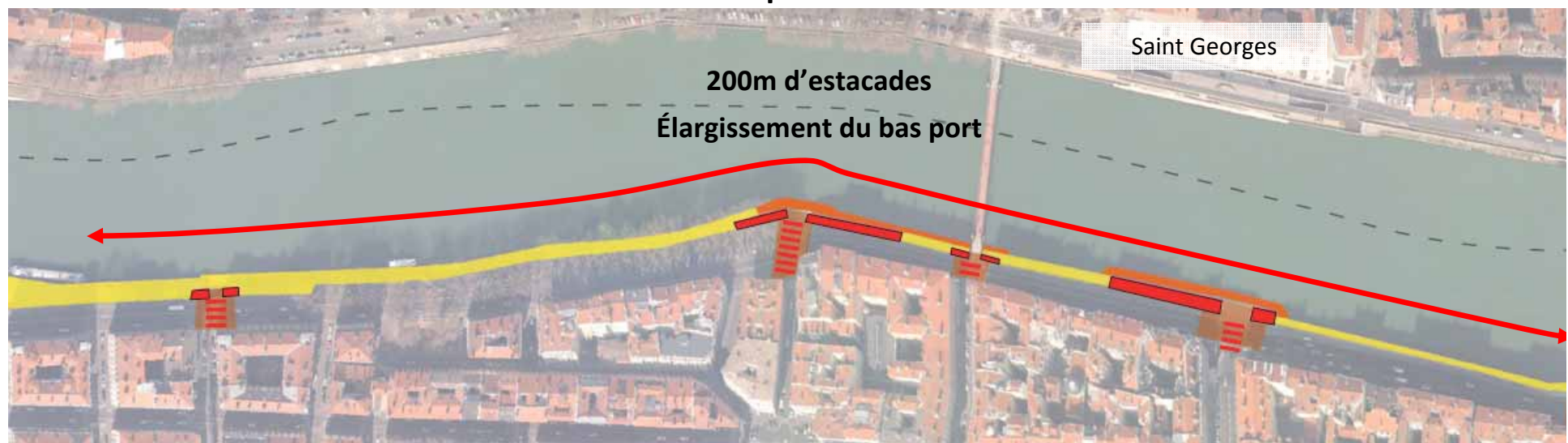
Les intentions du programme d'aménagement



Séquence du bas port Tilsitt



Bas port Tilsitt





Le projet en quelques chiffres :

Linéaire de promenade : 2 500 m; Linéaire d'estacades : 1 700 m; Largeur minimale de 3m
Type des usages : promenade, détente, parcours patrimonial

Livraison : mi 2013

