

■ Projet nature des VALLONS DU RIBES ET DE SES AFFLUENTS

Les vallons des ruisseaux du Méginand, du Ribes et du Ratier, tous trois affluents de l'Yzeron, composent les espaces naturels et agricoles de Saint-Genis-les-Ollières.



Ces espaces appartiennent à l'ensemble géographique formé par les vallons de l'Ouest lyonnais, coulée verte insérée dans un territoire très urbanisé.


Depuis quelques années, ces vallons sont soumis à des dégradations typiques des espaces non bâtis en zone périurbaine, mais

aussi à une forte demande de nature des habitants.

C'est pourquoi, en 1994, la commune de Saint-Genis-les-Ollières a initié un Projet Nature, en partenariat avec la Communauté urbaine de Lyon et le Département du Rhône. Les objectifs du Projet Nature sont de concilier les différents usages, de préserver les milieux naturels et agricoles et de maintenir la qualité des paysages.

Depuis 1996, plusieurs actions concrètes ont vu le jour :

- Réalisation d'un circuit de promenade dans le vallon du Ratier et du Ribes et d'un sentier à vocation pédagogique.
- Inventaire de la faune et de la flore.
- Définition d'un plan de gestion pour le boisement du vallon du Ratier.
- Programme de sensibilisation à l'environnement à destination des scolaires...






■ LE SENTIER DES PAYSAGES DES VALLONS SAINT-GENOIS

Situé à une petite demi-heure du centre de Lyon, le vallon du ruisseau du Ribes est un havre de paix. Le sentier des paysages vous fait traverser ce vallon et oublier la ville pour quelques heures. Tout au long de cette promenade, ce ne sont que paysages boisés, ruisseaux qui serpentent, prairies où les vaches pâturent, vue sur un étang tranquille... Pas une maison en vue. Pas un bruit. De quoi faire le plein de nature.

Mais, vous êtes-vous déjà demandé comment se forment les paysages ? Quels rôles ont joué les cours d'eau ou encore les hommes dans le visage du paysage d'aujourd'hui ?

Si oui, ce sentier est fait pour vous : il vous invite à regarder le paysage d'un œil neuf grâce à plusieurs bornes informatives tout au long de la promenade.



Un petit coin de nature hors du temps où le silence est roi.

Et après avoir profité du vallon du Ribes, vous pourrez, si le cœur vous en dit, poursuivre votre circuit en découvrant le vallon du Ratier par un sentier d'environ 5 km.

Comment y aller ?

En bus : empruntez la ligne 72 (Gorge de Loup - Marcy-l'Etoile - Pollionnay) et descendez à l'arrêt "Le Guillot". Prenez à droite la rue Georges Kayser, puis encore à droite environ 200 mètres plus loin la rue des Usclards, qu'il faut suivre sur 300 mètres pour rejoindre le départ du sentier.

En voiture : rejoignez St-Genis-les-Ollières par Tassin-la-Demi-Lune en empruntant la RD99.

Prenez à droite la rue Georges Kayser (direction "stade Louison Bobet" et "Chapoly"), puis à gauche le chemin de Méginand jusqu'au parking du stade ou parking à l'église.





Infos pratiques

Durée : 1 h 15 mn
Aller/retour 5 km





Légendes

-  Accès voiture
-  Accès bus
-  Parking
-  Départs du sentier

Le saviez-vous ?

Des fouilles archéologiques ont indiqué la présence d'une "villa" datant du XIe siècle avant J.C. au lieu-dit "les hauts prés Peluzes".

Plus près de nous, au milieu du XIXe siècle, une source est découverte au lieu-dit "la Garenne". L'Etat donne l'autorisation de l'exploiter à des fins médicales; elle est ensuite interdite en 1933 et plus rien n'en subsiste de nos jours.

POUR PLUS D'INFORMATIONS :
Mairie de St-Genis-les-Ollières - 04 78 57 05 55