

PÉRIMÈTRE DÉLIMITÉ DES ABORDS DES MONUMENTS HISTORIQUES

(article L621-30 du code du patrimoine)

Cheminée de l'ancienne verrerie BSN-Glasspack

Monument historique inscrit le 1^{er} octobre 2021

Quai Eugène Souchon, 69700 GIVORS



RAPPORT DE PRÉSENTATION

1) Localisation

La cheminée de l'ancienne usine BSN-Glasspack se situe au nord-ouest du centre-bourg de Givors, à une vingtaine de mètres des rives du Gier, sur le quai Eugène Souchon. Elle constitue le seul élément bâti de la vaste parcelle 282, autrefois occupée par le corps d'usine.

2) Historique et description

Est inscrite au titre des Monuments historiques la cheminée de l'ancienne verrerie BSN-Glasspack.

Le site sur lequel s'implante le monument était occupé par la plus ancienne verrerie de France, dont l'origine remonte à 1749 lorsque le roi Louis XV décide d'y implanter la Verrerie Royale. En 1853, est créée la Société Générale des Verreries de la Loire et du Rhône qui regroupe toutes les usines de verre du secteur. Le site historique de la verrerie est déplacé des bords du Rhône au quartier de la basse Freydière, actuel lieu d'implantation du monument.

En 1864 et 1869 le site se développe rapidement avec la construction de trois fours, d'une forge, et de bâtiments annexes. Au début du XX^{ème} siècle, c'est l'âge d'or de l'usine qui emploie près de 400 ouvriers et s'étend sur plus de 5 hectares.

En 1970, l'usine Boussois qui fabrique du verre plat est dissoute avec l'usine VSN, spécialisée dans le verre creux, pour créer l'usine BSN (Boussois-Souchon-Neuvesel). En 2001, l'usine fusionne avec le Groupe Danone, qui prend la responsabilité de la fermeture du site en 2003. Tous les bâtiments sont détruits en 2006, sauf la cheminée-château d'eau.

Plusieurs bâtiments d'activités tertiaire se sont depuis implantés dans la partie sud-est de la parcelle.

La cheminée de l'ancienne verrerie est fabriquée en briques. De forme conique, elle mesure 50 mètres de hauteur et 4,5 mètres de diamètre. Elle est posée sur un socle de forme octogonale de 9 mètres de hauteur. La partie du château d'eau mesure 9 mètres de diamètre et est construit en béton. Il pouvait accueillir 200 m³ d'eau.

3) Enjeux de protection : justification du périmètre délimité des abords


La proposition de périmètre délimité des abords s'appuie sur les points suivants :

Si, les cônes de vue donnants sur la cheminée sont nombreux du fait de la nature du monument, il n'apparaît pas pertinent de proposer un large périmètre de protection, compte-tenu de l'environnement fortement transformé par les activités de transport, commerciales et logistiques qui ont court autour du monument. Il convient cependant de valoriser les bords du Gier, notamment la rue du Moulin, mais également le quartier Victor Hugo, ensemble urbain des années 50 qui a conservé une cohérence architecturale et paysagère, formant une entrée de ville intéressante dans sa composition et pour la qualité des constructions.

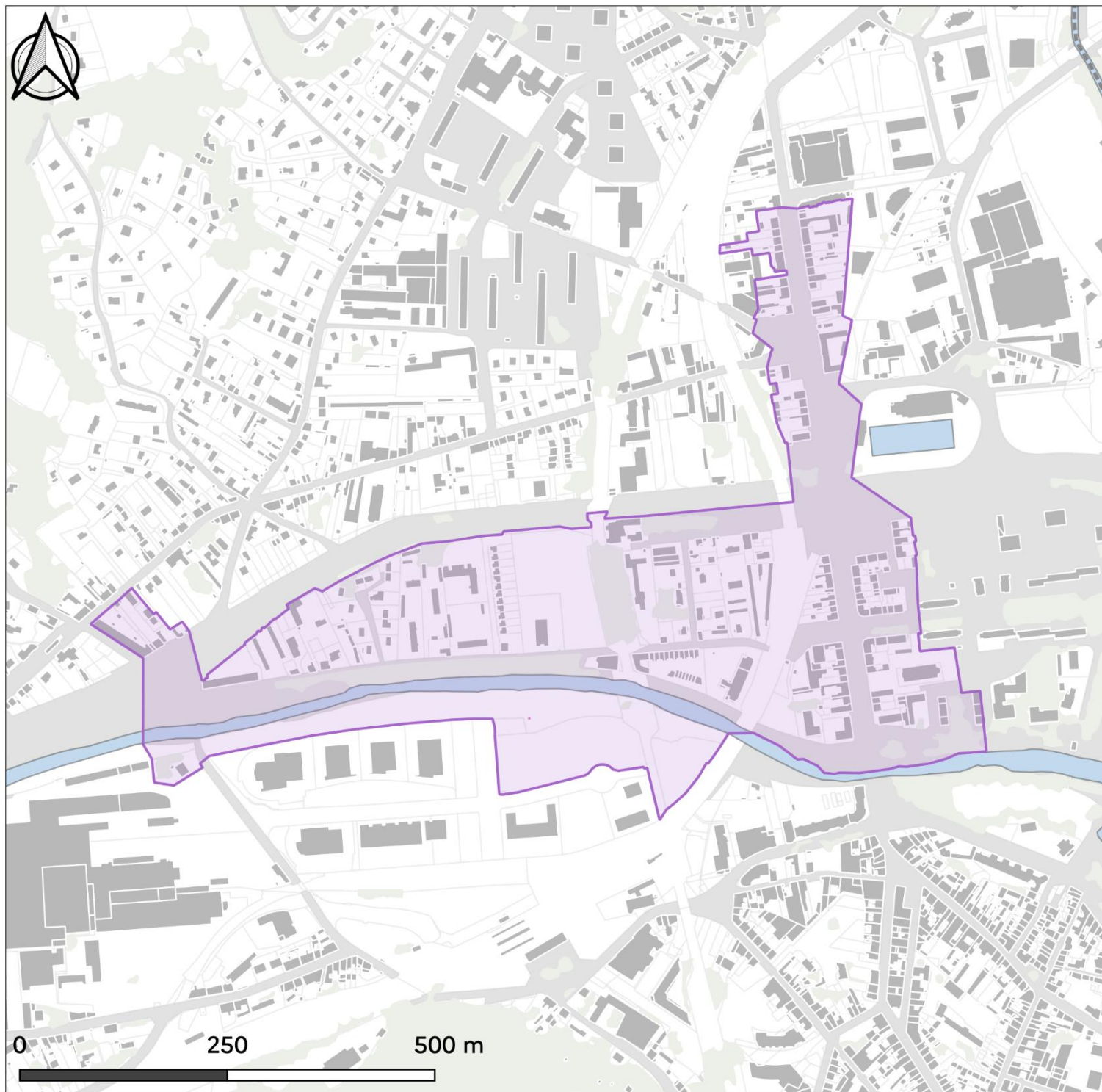
Aussi, le périmètre propose d'inclure :

- la portion d'espace qui correspond à l'ancien site de l'usine BSN-Glasspack, au sud.
- le quartier Victor Hugo, correspondant à l'entrée de ville reconstruite après les bombardements de la Seconde Guerre Mondiale.
- une partie des bâtiments situés sur la rive gauche du Gier, dont, à l'ouest, un ancien immeuble XIX^{ème} siècle, une partie des immeubles de la résidence années 60 et une partie de l'alignement des maisons mitoyennes à l'est.
- l'intégralité du quartier issu de la reconstruction, situé de part et d'autre de la rue Victor Hugo et la rue Jean Ligonnet, jusqu'à la rue de la Fraternité, afin de conserver l'identité visuelle et la qualité architecturale de ces bâtiments de l'après-guerre en incluant l'ancienne école Troisième République, aujourd'hui Maison des associations et des solidarités.

L'architecte des bâtiments de France,

A blue ink signature of Christophe MARGUERON, consisting of several loops and a long horizontal stroke extending to the right.

Christophe MARGUERON





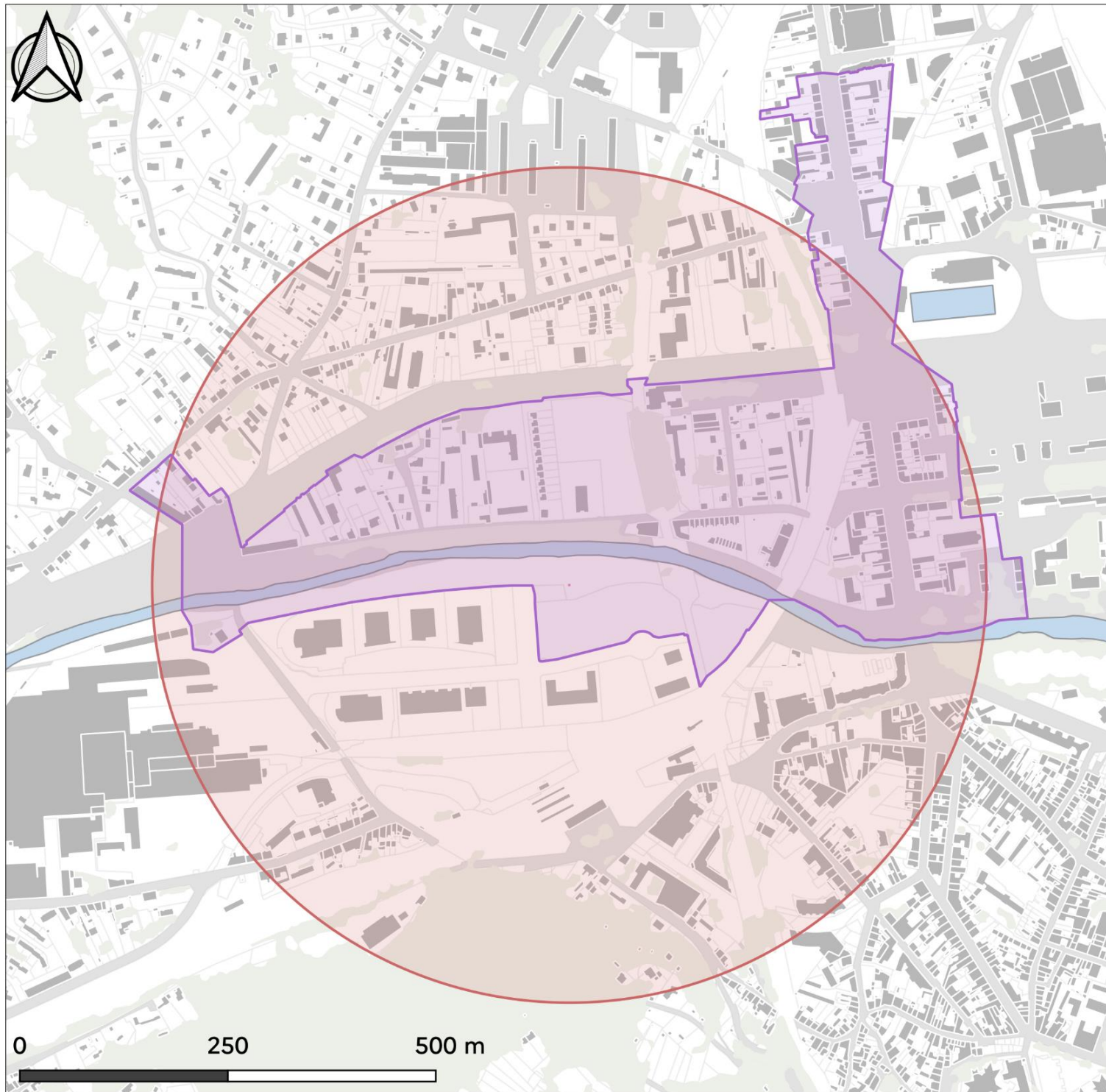
PÉRIMÈTRE DÉLIMITÉ DES ABORDS DES MONUMENTS HISTORIQUES NOUVEAU PÉRIMÈTRE

CHEMINÉE DE L'ANCIENNE VERRERIE BSN-GLASSPACK

Quai Eugène Souchon 69700 GIVORS
Monument historique inscrit le 1^{er} octobre 2021

LÉGENDE

-  Proposition de périmètre délimité des abords
-  MH inscrit






PÉRIMÈTRE DÉLIMITÉ DES ABORDS DES MONUMENTS HISTORIQUES TOUTES PROTECTIONS

CHEMINÉE DE L'ANCIENNE VERRERIE BSN-GLASSPACK

Quai Eugène Souchon 69700 GIVORS
Monument historique inscrit le 1^{er} octobre 2021

LÉGENDE

-  Proposition de périmètre délimité des abords
-  Périmètre de protection des 500 mètres
-  MH inscrit