

TITRE



OBJET

LA LETTRE DU
PROJET URBAIN
PARC BLANDAN

PÉRIODICITÉ

3 NUMÉROS
PAR AN

FORMAT

9,83"X15,8"
(25X37 CM)

PRIX

ZÉRO
EURO

N.04 SEPTEMBRE 2013



MANCHETTE

13 SEPTEMBRE LA RÉVÉLATION !



UN WEEK-END TRÈS FORT

LE VENDREDI 13 SEPTEMBRE, LE PARC BLANDAN OUVRE OFFICIELLEMENT SES PORTES SUR LES PREMIERS ESPACES AMÉNAGÉS. UN LANCEMENT EN FANFARE POUR CE NOUVEAU POUMON VERT DE LA VILLE, QUI EN PROFITE POUR FAIRE UNE PARTICIPATION REMARQUÉE AUX JOURNÉES EUROPÉENNES DU PATRIMOINE, LES 14 ET 15 SEPTEMBRE.

Rendez-vous à 17h45 ce vendredi 13 à l'entrée de la rue du Repos pour vivre l'inauguration officielle du parc Blandan. Cet événement ouvert à tous invite à célébrer ce site urbain atypique autour d'un lever de drapeau avec orchestre*, de démonstrations au skatepark, d'une balade découverte et d'un cocktail festif qui sera servi dans les douves. Cette soirée sera aussi l'occasion d'amorcer les 30^e Journées européennes du patrimoine. Avec pour thème « 1913-2013 : cent


ans de protection », elles mettent sur le devant de la scène les richesses locales et le patrimoine reconverti. Parmi les nouveautés de l'année, le parc Blandan, fraîchement réhabilité, fait figure de vedette. Les samedi 14 et dimanche 15 septembre de 10h à 18h, vous pourrez découvrir et admirer la métamorphose de cet ancien fort militaire en un havre de verdure invitant à la détente et aux loisirs. 5 points de rencontre sont installés, parvis du Repos, parvis Sardou et à l'intérieur du site. Le Grand

Lyon et l'Association de développement du parc Blandan proposent deux parcours commentés : l'un axé sur l'histoire militaire et l'autre sur le projet d'aménagement. Chacun peut aussi déambuler librement et profiter à tout moment des explications des guides.

* Orchestre d'harmonie des anciens et amis de la musique du 99. Il s'agit de la musique du 99^e Régiment d'Infanterie, glorieux Régiment surnommé « Régiment de Lyon », stationné au Fort La Motte à plusieurs périodes.

QUESTION À...

Bruno Delas,
Directeur de projet, mission site historique et culture du Grand Lyon



Pourquoi le parc est-il un lieu phare de cette 30^e édition des Journées européennes du patrimoine ?

« L'ouverture du site, le 13 septembre, coïncide avec celle des « JEP ». Cette double approche permet de toucher le public du quartier mais aussi les visiteurs curieux de découvrir un nouveau lieu patrimonial. Cette année, nous avons souhaité aborder la question des usages et de la

reconversion des sites. De par sa nouvelle fonction de lieu de loisirs et de détente, le parc est donc emblématique et les forts, qui marquent le territoire, sont au cœur du sujet de la reconversion. Ce sont des lieux situés à des endroits stratégiques, assez magiques, car par définition inaccessibles. Cet ancien fort en plein cœur de ville est rendu au public ; il constitue une belle démonstration d'une transformation réussie. »

LES BONNES ÉNERGIES DE L'ÉCOLE JULIE-VICTOIRE DAUBIÉ

► Face à l'entrée du parc, côté Est, l'école Julie-Victoire Daubié vient d'effectuer sa première rentrée scolaire. Composée de seize classes - dix élémentaires et six maternelles - avec gymnase, pôle de restauration, pôle socio-médical et logement de gardien, l'établissement est le premier à être conçu selon une démarche de Qualité Environnementale du Bâti dans le Grand Lyon. À la pointe de l'éco-conception, il assurera la totalité de son énergie grâce à une installation photovoltaïque de 920 m², produisant 140 000 kWh/an. Son éclairage est optimisé par une toiture avec un versant vitré et des patios à verrières motorisées, tandis que le chauffage se fait par pompe à chaleur.

MICRO-TROTTOIR



1
JEAN-MARC SALARIÉ

« Installé récemment à Lyon, je découvre ce projet conduit dans une démarche de développement durable. En plus de respecter l'histoire des lieux, l'idée de réutiliser les matériaux du site me paraît vraiment bien. Cela évite les allers-retours des camions entre les carrières et le parc. Je salue une telle reconversion, quand d'autres en auraient profité pour construire des immeubles. »



2
CÉCILE RIVERAINE
LYON 3^e

« Le parc Blandan offre une réelle alternative à celui de la Tête d'Or. Proche de chez moi, il permet différentes activités de plein air : footing, jeu, promenade, sport... Je découvre avec plaisir l'histoire du lieu, bien mise en valeur par la réhabilitation des remparts et des bâtiments. »



3
VÉRONIQUE RIVERAINE
LYON 7^e

« J'habite juste à côté et je suis ravie ! J'aime l'esprit dans lequel le parc a été conçu : ce respect du passé avec une touche de modernité. Chacun y trouve son compte. Les différents espaces sont bien proportionnés pour que tout le monde puisse en profiter. On a vraiment envie d'y retourner quand il sera entièrement ouvert. »

« Je découvre avec plaisir l'histoire du lieu. »

INTERVIEW

La nature s'appréhende avec les 5 sens

Pour **Yves Chalas**, professeur à l'Institut d'Urbanisme de Grenoble et chercheur au Laboratoire de recherche en sciences sociales du CNRS, le parc Blandan, qui laisse la nature s'exprimer et s'offrir aux visiteurs, a tout bon !



De quelle façon la nature contribue-t-elle à transformer la ville d'aujourd'hui ?

La présence de la nature en ville n'est pas nouvelle, c'est la manière de l'envisager qui a changé. Avant, la nature était mise

en scène de manière ornementale. Cantonné aux allées, le promeneur était interdit de pelouses et devait se contenter de contempler les essences de loin. Cette approche ne correspond plus à la demande sociale. Les citoyens aspirent à plus

d'autonomie et de liberté. On veut désormais expérimenter la nature avec tous les sens du corps : la toucher, la humer, l'écouter. C'est flagrant l'été, lorsque les passants prennent d'assaut les fontaines pour se baigner, une action inimaginable il y a 50 ans.

Quel est l'impact de cette évolution dans la manière de penser la ville ?

Dans les politiques urbaines contemporaines, la nature ne vient plus après, elle joue un rôle structurant. Il faut maintenant inventer une nature nouvelle, avec des flores indigènes, ouverte à l'hédonisme, au jardinage.



TOUT EST QUESTION D'ÉQUILIBRE

→ Depuis une dizaine d'années, les Lyonnais ont retrouvé le plaisir de flâner en ville et de se réapproprié une nature qui prend le pas sur le béton. Berges du Rhône, Rives de Saône, Confluence, petits jardins en bas des immeubles... Lyon se végétalise et devient une cité nature, structurée autour de ses espaces verts et points d'eau. Outre un embellissement renforçant l'attractivité, cette éclosion de verdure joue aussi un rôle social et environnemental. « Ces nouveaux lieux de vie favorisent une mixité que l'on ne retrouve pas ailleurs, argumente Daniel Boulens, directeur des Espaces verts de la ville de Lyon. Et permettent de lutter contre les pollutions et de préserver le climat ».

La végétalisation participe en effet à la lutte contre le réchauffement en réduisant les îlots de chaleur urbains. « Entre la place des Terreaux et la parc de la Tête d'Or, il y a une différence de température de l'ordre de 5°C, poursuit Daniel Boulens. Voilà pourquoi il est important de planter des arbres en ville. Sinon en 2100, nous aurons le climat d'Alger... ».

Au quotidien, ce sont donc 400 techniciens municipaux qui bichonnent les squares, les aires de jeux, les parcs, les massifs floraux, les fontaines, les jardins botanique et zoologique. Recyclage des déchets verts en compost, non-utilisation de produits chimiques pour le traitement des plantes... l'approche est développement durable. Et les résultats sont là : des papillons voltigent à nouveau dans la roseraie du parc de la Tête d'Or, des moineaux piaillent dans le jardin du palais Saint-Pierre. Un chamois a même été intercepté aux abords de la Tête d'Or il y a 2 ans...

11 AU 13 OCTOBRE

3 jours de sensibilisation au parc de la Tête d'Or pour le jeune public désireux de mieux comprendre la nature en ville et la biodiversité. Au programme : des ateliers mêlant jeu et information sur le comportement animal, les méfaits de l'huile de palme, les arbres et le rôle du prédateur.



LA NATURE À LYON

- 430 hectares de parcs, squares et jardins
- 80 000 arbres
- 600 000 plantes à massifs floraux
- 200 aires de jeux
- 75 fontaines ou bassins décoratifs

CLIC CLAC SOUVENIR





UN PARC POUR TOUS

Le parc ouvre ses portes !
Sur les 12 hectares en travaux,
8 seront terminés en septembre
et immédiatement ouverts au public
(puces numérotées rouges), offrant
un dédale de coins et recoins pour
flâner, rencontrer la nature, courir
et jouer.

1 RENDEZ-VOUS AU 37 RUE DU REPOS

Cette entrée principale s'appuie sur les murs de fortification du parc. Un lieu stratégique, qui sera complété d'ici la fin de l'année d'un parking d'une cinquantaine de places, d'une station Vélo'v et d'arceaux pour attacher son vélo. Le parvis du Repos s'impose comme LE point de rendez-vous des promeneurs qui pourront s'attendre à l'ombre des poiriers. Un panneau de signalétique donnera toutes les informations utiles pour se repérer.

► 5 820 m²

2 UNE AUTRE ENTRÉE : LE PARVIS SARDOU

Moins importante, la deuxième entrée du parc Blandan est tout aussi accueillante. Les parents d'élèves du nouveau groupe scolaire Daubié, situé juste en face, peuvent y attendre leurs enfants en toute sécurité : l'espace est délimité par les murs de fortification restaurés en pierre dorée et calcaire et la circulation apaisée au droit du groupe scolaire.

► 2 410 m²

3 LES RENCONTRES DE LA PLACE D'ARMES

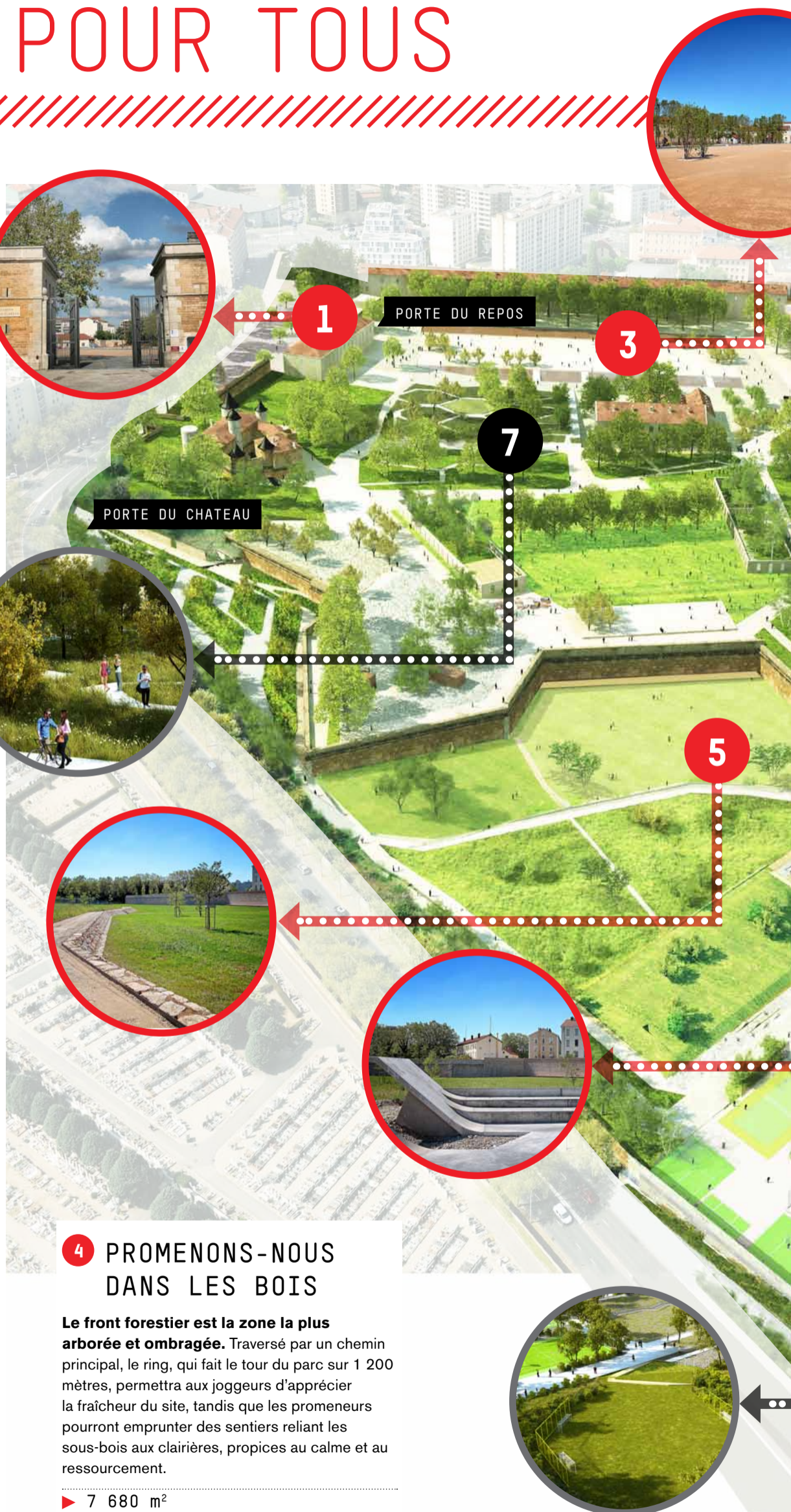
Une fois passées les grilles d'entrée du parc, l'esplanade offre un vaste espace pour tout type d'activités : fêtes de quartier, de la musique, de la Lumière... les nombreuses animations de la ville trouveront ici un lieu d'expression sur près de 3 hectares. Bordée de rives en béton pour récupérer les eaux de pluie et jalonnée de bancs et d'arbres, la place d'Armes abrite un ouvrage hydraulique enterré qui permet l'infiltration des eaux pluviales.

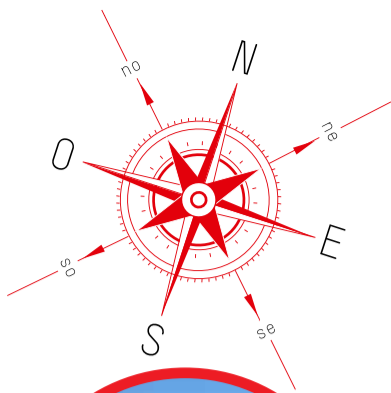
► 28 600 m²

4 PROMENONS-NOUS DANS LES BOIS

Le front forestier est la zone la plus arborée et ombragée. Traversé par un chemin principal, le ring, qui fait le tour du parc sur 1 200 mètres, permettra aux joggeurs d'apprécier la fraîcheur du site, tandis que les promeneurs pourront emprunter des sentiers reliant les sous-bois aux clairières, propices au calme et au ressourcement.

► 7 680 m²





5 PIQUE-NIQUE SUR L'HERBE OU PARTIE DE FOOT ?

La vaste prairie située au cœur du parc offre la vue la plus dégagée et représente l'aire de jeux idéale pour les ballons, les cerfs-volants, le frisbee et autres activités nécessitant de l'espace. Qui dit large pelouse dit aussi invitation à la flânerie... et à la contemplation des herbes hautes et fleurs sauvages bordant le chemin de contrescarpe.

► 15 150 m²

6 LE REPAIRE DES FOUS DE GLISSE

Riders du quartier, vous avez votre skate-park pour rouler, sauter ou effectuer des tricks en toute liberté. Les débutants ne sont pas en reste puisqu'ils peuvent s'entraîner sur la skate street (grande ligne droite) avant de se lancer dans des figures plus élaborées.

► 1 500 m²

7 CALME, INTIMITÉ

Bel espace au sud de la place d'Armes, le Jardin de proximité ravira les amoureux et les nostalgiques des ambiances bucoliques. Déambulez dans les petits chemins qui traversent les plantations de vivaces et graminées et... oubliez que vous êtes en ville !

► 5 025 m²

8 LARGUEZ LES AMARRES

Jeunes moussaillons et grimpeurs en herbe, préparez-vous à lever l'ancre. Un gigantesque vaisseau en bois va réjouir les aventuriers de 6 à 12 ans. Cordages, prises pour grimper, coursives et toboggans, le combat de pirates s'annonce joyeux. Les tout-petits ne seront pas en reste avec des jeux adaptés à leur âge !

► 980 m²

9 UN VASTE ESPACE DÉDIÉ AU SPORT

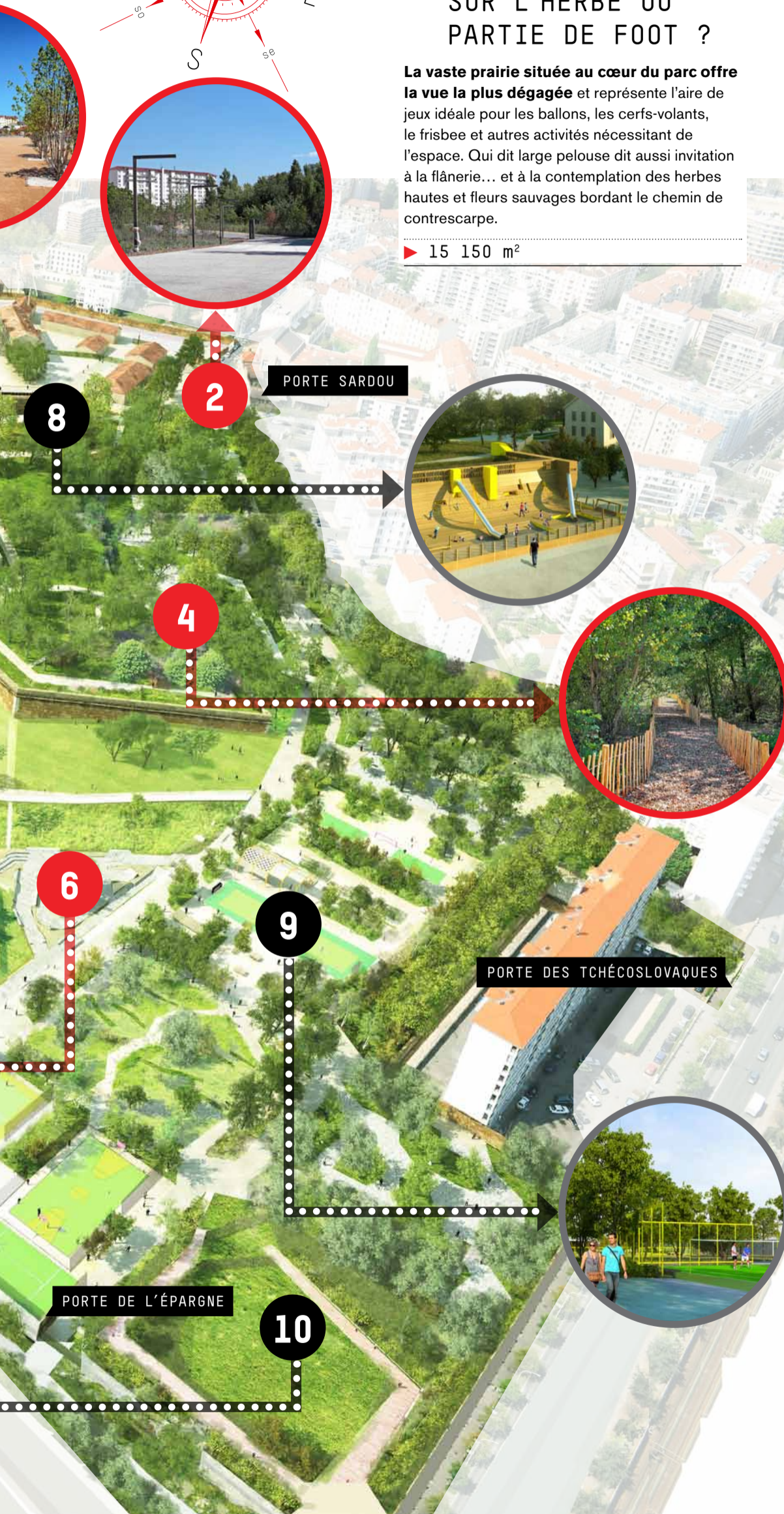
Terrains de basket, volley, badminton, multisports, tables de ping-pong... infiltrez le QG des sportifs du quartier. Une petite aire de jeux pour les plus jeunes, ainsi qu'une zone de fitness pour les coureurs, tout est prévu pour s'amuser ! En attendant l'ouverture des infrastructures sportives à la fin de l'année, les végétaux ont d'ores et déjà commencé à s'y épanouir.

► 6 695 m² (surface des dalles sportives + partie dalle forestière)

10 LA PELOUSE EN PENTE

Situé à l'extrémité sud du parc, le cinquième bastion est une levée de terre engazonnée haute de 4 mètres. Comme un mirador situé à l'entrée sud-ouest, porte de l'Épargne, la vue y sera imprenable sur l'ensemble de cette oasis de verdure.

► 2 850 m²



PATRIMOINE

QUAND LYON BOUCLAIT SA CEINTURE...

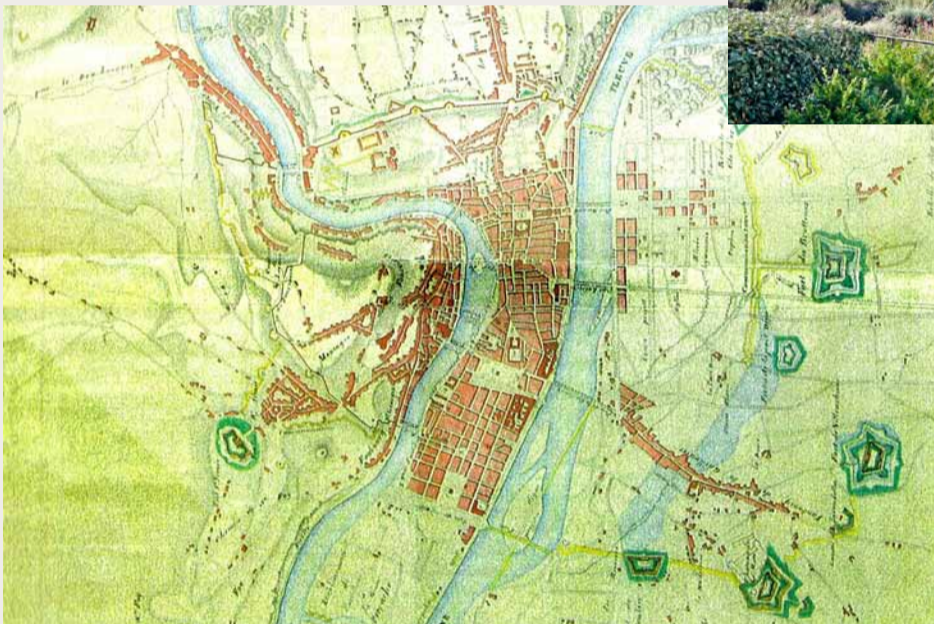
C'EST AU DÉBUT DU 19^E SIÈCLE QUE LA PREMIÈRE CEINTURE DÉFENSIVE DE LYON EST LANCÉE. 19 OUVRAGES VOIENT LE JOUR ENTRE 1815 ET 1847, DONT CELUI DE LA MOTTE. LA SECONDE CEINTURE PREND LE RELAIS EN 1870. RETOUR SUR DEUX SIÈCLES D'HISTOIRE DE FORTS.

Avec les invasions de 1814 et 1815 et des menaces étrangères croissantes, la protection de Lyon, alors grande cité financière et industrielle, devient une priorité pour le gouvernement de Louis Philippe 1^{er}. Un budget exceptionnel de 10 millions de francs est débloqué. Le général Hubert Rohault de Fleury est nommé directeur supérieur des travaux de défense. Mission : édifier une enceinte bastionnée autour de Lyon.

A l'époque, les canons d'acier tiraient des projectiles explosifs à plus de 10 kilomètres de distance et à une belle cadence grâce au chargement par la culasse. Le plan de défense de Lyon s'établit donc sur la base d'une ceinture de forts disposés sur une ligne

de hauteur à une dizaine de kilomètres de la ville. Les premiers projets se concentrent en priorité sur les secteurs de la Tête d'Or, des Brotteaux, de Buire et du Colombier. Le fort de Buire, très reculé dans le faubourg de la Guillotière, est finalement jugé inadapté. À la place, l'idée de construire un fort au domaine de La Motte est évoquée. Elle sera avalisée par décision du ministère de la Guerre, notifiée au général Fleury dès juillet 1831.

▶▶▶ Ci-dessous : la carte des forts de Lyon. A droite : le fort Saint-Jean



En septembre 1870, la défaite de Sedan oblige la France à revoir son système de défense. Cette deuxième enceinte - dite Seré de Rivières, du nom de son concepteur - est constituée de forts avancés à plu-

sieurs kilomètres du centre de la ville, ce qui entraînera à terme le déclassement de la première enceinte de la rive gauche. Comportant 24 ouvrages, sa construction débute en 1874 par le fort du Mont-Verdun afin de contrôler le Val de Saône. Puis le programme se poursuit en 1875 par les forts de Feyzin, Bron et Vancia. En 1878, c'est au tour des forts du Bruissin (Francheville), de Corbas et de la Batterie des carrières (Limonest) de sortir de terre. L'année suivante marque l'édification de Champvillars (Irigny), Montcorin (Irigny), Côte Lorette (Saint-Genis-Laval)... Les domaines militaires des forts des Charpennes, des Brotteaux et du Colombier sont alors abandonnés. Ceux de la Vitriolerie, Lamotte et de Villeurbanne sont conservés et déclassés.

Après la Seconde Guerre mondiale, ces ouvrages seront progressivement revendus aux municipalités. Certains ont été réhabilités pour accueillir de nouvelles activités.

LE SAVIEZ-VOUS ?

QUE SONT DEVENUS LES ANCIENS FORTS ?

FORT EN FINANCES

▶▶▶ Le fort Saint-Jean culmine depuis les hauteurs du 1^{er} arrondissement de Lyon à 40 mètres au-dessus de la Saône. En 2004, après une restauration complète, l'École Nationale des Finances Publiques y emménage pour former ses contrôleurs et inspecteurs des finances publiques.

FORT EN SÉCURITÉ

▶▶▶ Le fort de Montluc a été bâti entre 1831 et 1835. Rénové en 2007, il accueille aujourd'hui un hôtel de police, regroupant les services de la sécurité publique et la direction zonale des renseignements généraux.

FORT EN ÉTUDES

▶▶▶ Aujourd'hui résidence étudiante, la cité André Allix (Lyon 5^e) est un lieu chargé d'histoire. Du temps des Romains, ce site servait à alimenter Lugdunum

en eau de source par ses aqueducs. Plus tard, en 1832, fut édifié le fort Saint-Irénée pour veiller sur la ville.

FORT EN ARTISTES

▶▶▶ Dédié à partir de 1875 à la surveillance de la ville et à la protection d'une hypothétique invasion, le fort de Bron est désormais un lieu de promenade et de parcours sportif, qui se transforme régulièrement en espace d'exposition. Tous les deux ans, il abrite la Biennale du fort de Bron, un spectacle théâtral.

FORT EN LOISIRS

▶▶▶ Dès 1888, sur une colline de 256 mètres de haut, le fort de Saint-Priest est construit pour surveiller la plaine de l'Isère, la route de Grenoble et la voie de chemin de fer Lyon-Bourgoin. Déclassé et désarmés vers 1900, il sert alors de casernement, de dépôt d'armes et de munitions. Depuis 1976, une partie abrite un centre aéré.

FORT EN DÉCOUVERTES

▶▶▶ À Francheville, le fort de Bruissin se cache au cœur d'un site boisé de 10 hectares. Un programme de réhabilitation du site a donné jour, au début des années 2000, à un centre d'art contemporain, des sentiers nature aménagés, un parcours d'interprétation du patrimoine, ainsi qu'à des salles dédiées à l'événementiel. Il accueille chaque année le festival Fort en Jazz.

FORT EN JEUX

▶▶▶ Construit selon un plan à 5 côtés en 1870, le fort de Feyzin devient l'un des plus importants de la place lyonnaise avec 22 000 m² de bâti. Il héberge aujourd'hui une base de loisirs multi-activités et accueille Fort en bal(l)ade, manifestation familiale estivale permettant de découvrir les lieux au travers d'un parcours culturel mêlant théâtre de rue, chanson, cirque...

JOURNÉES
EUROPÉENNES
DU PATRIMOINE

Tous ces forts,
à l'exception du fort
Saint-Irénée,
seront ouverts
au public
les 14 et 15
septembre



BLANDAN C'EST PRATIQUE

UNE PASSERELLE DANS LES ARBRES



Pour relier le fort à la plaine des Douves, prenez de la hauteur en empruntant la passerelle qui se fraie un passage entre les arbres. Avec sa structure en béton fin et léger, elle se fond dans la végétation et offre sur 7,50 mètres de long un point de vue unique sur le parc et ses remparts. Avec une pente inférieure à 4%, ce cheminement est accessible aux personnes à mobilité réduite.

MODE D'EMPLOI !

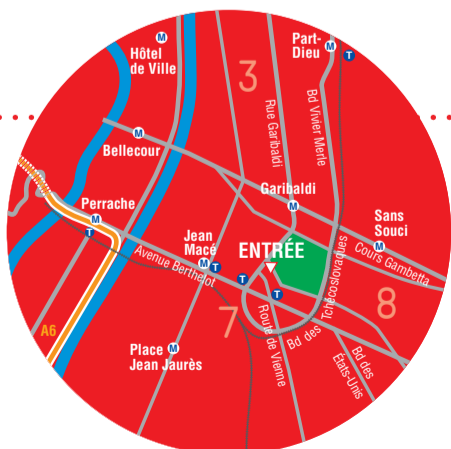
Un nouvel espace vert ouvert à tous au cœur de la ville, c'est une bonne nouvelle ! Mais qui dit espace public, dit règlement pour que chacun profite des lieux. Comment ça marche ?

- Le parc est ouvert tous les jours de 7h30 à 19h30.
- L'accès est interdit aux véhicules motorisés (sauf pour la maintenance et la sécurité).
- La circulation des vélos est autorisée uniquement sur les espaces et allées carrossables.
- Les bruits gênants par leur intensité, leur durée et leur caractère agressif sont interdits.
- Le public est tenu de respecter la propreté du parc et de ses équipements.

Attention !

les zones en chantier restent interdites au public jusqu'à leur achèvement, merci de respecter les barrières.

► Pour lire le règlement complet : www.grandlyon.com/parcblandan



ÉCHAPPÉES VERTES : LE BON PLAN

Sortie cet été, la Carte Nature du Grand Lyon concentre toutes les infos pratiques pour s'immerger dans la verdure à quelques minutes de chez soi. Une fois dépliée, vous avez sous les yeux les parcs et jardins historiques - dont le parc Blandan -, les parcs urbains, mais aussi les espaces verts au fil de l'eau et des sentiers nature. Caractéristiques, équipements et accès sont précisés.

► Disponible dans toutes les mairies et offices de tourisme du Grand Lyon

ACCÈS

Entrée principale porte du Repos

→ 37, rue du Repos 69007 Lyon /// C7 → arrêt Domer/Garibaldi • C12 → arrêt Lamothe/Madeleine • C23 → arrêts place Stalingrad ou Lycée Colbert /// 3 stations vélo'v à proximité → Garibaldi/Domer, Berthelot/Route de Vienne, Crous.

Ouverture → tous les jours de 7h30 à 19h30.

13.09.13

Le jour O comme Ouverture officielle du parc ! Riverains et visiteurs des 4 coins de la ville sont les bienvenus, dès 17h45, dans ce nouvel havre de verdure chargé d'histoire.

Ça se
passe
dans le 7^e

1 UNE RENTRÉE RYTHMÉE

Le 6^e Continent, association pour les cultures du monde, reprend la saison en musique et en mouvements. Du 23 au 26 septembre, chacun peut venir essayer gratuitement ses cours de danses africaines, de zumba ou bollywood. Côté programmation, les festivités recommencent avec un bal folk ouvert à tous le vendredi 27 septembre.

51, rue St Michel,
Lyon 7^e. 04 37 28 98 71.
www.sixiemecontinent.net

2 FIGURES D'INDIGNÉS

Du 11 septembre au 29 décembre, le Musée africain présente l'exposition « Le Refus de Rosa Parks » de Ndary Lo. Cet artiste sénégalais salue le geste simple et courageux de cette femme noire - en 1955, elle refusa de céder sa place à un blanc dans un bus en Alabama - qui est devenue une icône du mouvement des droits civiques au États-Unis.

150, cours Gambetta,
Lyon 7^e. 04 78 61 60 98.
www.musee-africain-lyon.org

3 AU MILIEU DES PLANTES

Tous les dimanches de septembre (14h-17h), une expo sur les reines de parfumerie (rose de mai, vanille, sauge...) se contemple et se hume à la Maison des fleurs du parc de Gerland. Les visiteurs peuvent participer à l'activité « Fabriquons notre parfum » de 17h à 18h, encadrés par les animatrices.

24, allée Pierre de Coubertin,
Lyon 7^e.

Réservation au
04 72 69 47 78.
botanique@mairie-lyon.fr

