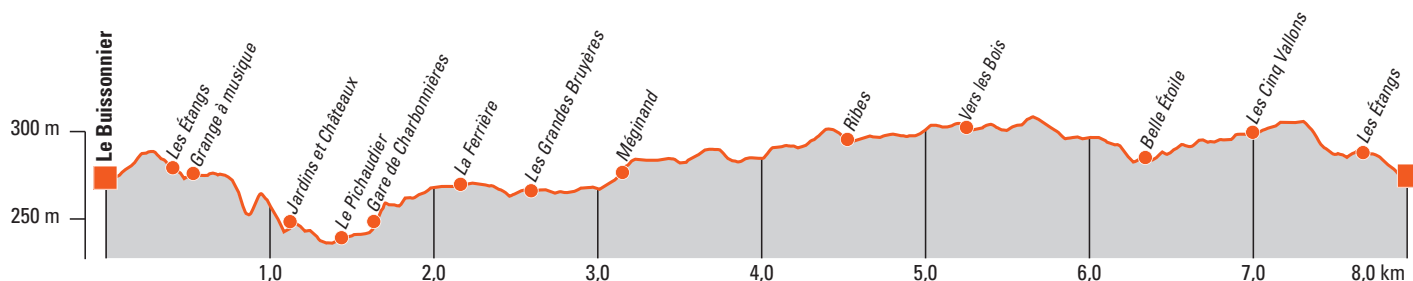
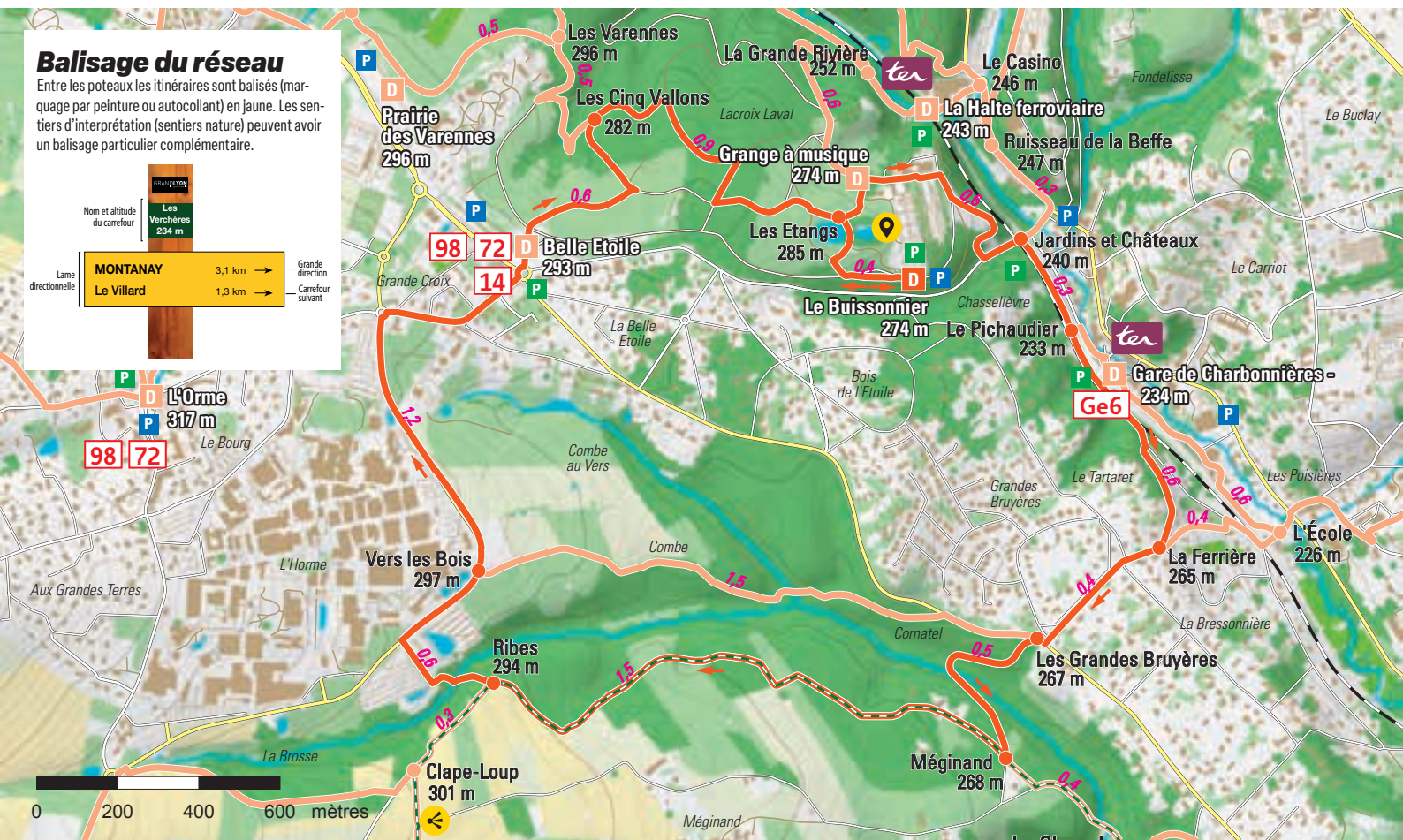
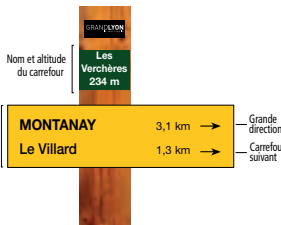


# Rando nature du Grand Lyon

## Ruisseau du Ribes | Marcy l'Étoile

### Balisage du réseau

Entre les poteaux les itinéraires sont balisés (marquage par peinture ou autocollant) en jaune. Les sentiers d'interprétation (sentiers nature) peuvent avoir un balisage particulier complémentaire.



Distance : 8 km | Durée : 2 h | Dénivelé : 71 m | Point de départ : Le Buissonnier

Bus Ligne TCL : 72 - 98 - GE6 | Arrêt : Parc de Lacroix-Laval

Attention : L'accès au parc de Lacroix-laval est interdit aux VTT.

## Ruisseau du Ribes

Une agréable promenade jusqu'au plateau de Méginand avec de beaux points de vue sur les Monts d'Or et les Monts du Lyonnais. Le domaine de Lacroix-Laval, situé sur la commune, se compose d'un parc de 115 hectares de vallons, prairies, étangs, rivières et bois, sillonnés de sentiers.

**Un peu d'histoire.** À l'époque gallo-romaine, Marcy-l'Étoile se nommait Marcy-le-Loup en référence aux nombreux loups qui vivaient dans les forêts voisines. C'est en 1872 que le village prit le nom de Marcy-l'Étoile. Réputée pour son pôle de recherche sur les sciences de la vie, la ville accueille depuis 1917 l'Institut Mérieux, devenu Sanofi Pasteur.

### Les chemins ruraux, un patrimoine à préserver

Les chemins ruraux ont été classés au Plan Départemental-Métropolitain des Itinéraires de Promenade et de Randonnée (PD-MIPR). Ce classement les protège et leur évite de disparaître au fil du temps sous la nature ou d'être fermés par des clôtures. Il garantit à tous les amoureux de la nature un accès autorisé, sécurisé, et balisé. Mais attention, ces sentiers sont parfois privés : le respect de ces lieux est donc primordial.

# Rando nature du Grand Lyon Ruisseau du Ribes | Marcy l'Étoile

