

1 le jardin à la française

Devant le château du XVI^e siècle, découvrez le jardin à la française avec son architecture symétrique et son bassin en eau situé au centre de l'espace. L'allée est bordée de tilleuls centenaires et un cabinet de verdure se dessine au fond du jardin. Ne manquez pas le passage par les terrasses à l'arrière du château: elles offrent de beaux points de vue sur le vallon de la Grande rivière au nord, mais aussi sur Charbonnières-les Bains.



4 Le jardin à l'anglaise

Le jardin à l'anglaise offre un beau point de vue sur les Monts d'Or. Ce jardin contraste avec la régularité du jardin à la française et du potager. Ses chemins sinueux contournent bosquets et massifs aux plantes variées. Ses deux étangs permettent de stocker l'eau de pluie et d'arroser les jardins.



2 Le jardin potager

Dans le potager conservatoire, les jardiniers cultivent 150 variétés de légumes et 50 espèces d'arbres fruitiers. Toutes sont des variétés locales créées avant 1930. Elles ont été sélectionnées pour leur goût mais aussi pour leur adaptation au climat et au sol de la région.



Visite virtuelle du potager



5 La forêt de Champdit

Avec ses 80 hectares, cette forêt de chênes et de charmes occupe une place importante du parc. Parcourue par la Grande rivière, elle est très agréable pour une balade. Surtout l'été quand il fait chaud. La gestion forestière prévoit des coupes chaque année en préservant les chauves-souris qui ont leur refuge dans les arbres.



3 La roseraie

Dans cette roseraie historique, située au cœur du potager, se cultivent de nombreuses variétés anciennes de roses lyonnaises. Les jardiniers appliquent des techniques de taille très particulières, héritées du jardinier du roi à Versailles. Les massifs fleuris et la serre de 1942 abritent des fleurs locales anciennes : pivoines, clématites, rosiers grimpants...

135
variétés de roses

0 produit chimique
Les équipes utilisent des méthodes 100 % naturelles.

115 ha
de vallons

1 cheval de trait
aide à transporter le bois et à collecter les poubelles du parc depuis 2012.

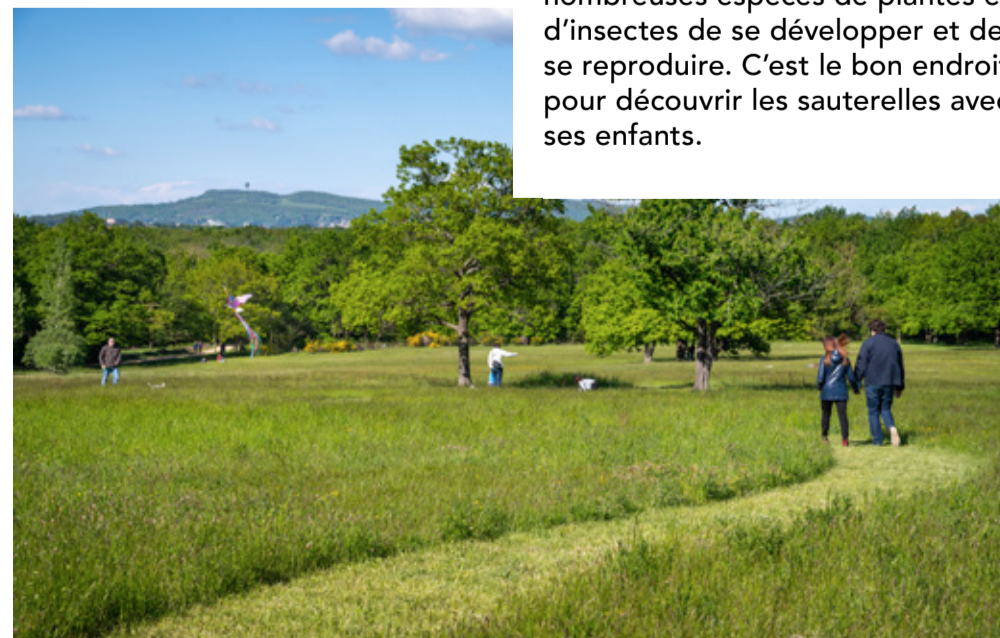
7 La plaine des Varennnes

C'est l'espace sauvage du parc! Les prairies sont fauchées une fois par an: cela permet à de nombreuses espèces de plantes et d'insectes de se développer et de se reproduire. C'est le bon endroit pour découvrir les sauterelles avec ses enfants.



6 La plaine Belle étoile

Tondues régulièrement, les pelouses sont idéales pour pique-niquer, faire une petite sieste ou organiser une partie de foot.



2 labels écologiques



Le parc a le label Jardin remarquable qui distingue les jardins et parcs présentant un intérêt culturel, esthétique, historique et botanique. La gestion raisonnée du Domaine a permis d'obtenir en 2015 le Label Ecojardin, renouvelé pour 5 ans en 2018.

Le domaine de Lacroix-Laval est un vaste parc qui s'étend sur 115 hectares de prairies, d'étangs, de rivières et de forêts. Géré par la Métropole de Lyon, il est ouvert au public depuis 1985. On peut s'y balader, pique-niquer, courir, faire du poney et même y découvrir un château, un jardin à la française et un potager extraordinaire.

Découvrez la nature de la métropole!
Domaine de Lacroix-Laval : historique et naturel
Tous les parcs, les jardins, les balades, les sentiers nature et les cartes de randonnées.
sur grandlyon.com/nature

Domaine de Lacroix-Laval
GRANDLYON la métropole

Conception: In medias res - Juin 2020 - Crédits photos: Banks - Grand Lyon/J. Moné - L. Danilovic - Th. Fournier - Ne pas jeter sur la voie publique

Domaine de Lacroix-Laval

OUVERT AU PUBLIC TOUS LES JOURS

La fréquentation, la circulation et le stationnement sont interdits de nuit.

Accueil: 04 26 83 89 50
Information & surveillance: 06 18 39 34 88
lacroix-laval@grandlyon.com

#Lacroix-laval

COMMENT ACCÉDER AU DOMAINE ?

En transport en commun
Métro Gorge de Loup puis bus n°98 ou 72 arrêt **Parc de Lacroix-Laval**. Entrée Belle étoile.

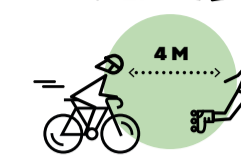

En train
Ligne TER Lyon-Saint-Paul arrêt **Casino Lacroix-Laval** puis 15 min à pied jusqu'à l'entrée Gare SNCF Casino, ou arrêt **Charbonnières-les-Bains** puis 20 min à pied jusqu'à l'entrée Château-Potager.

En voiture
Trois parkings gratuits
- entrée Belle étoile
1150, Route de Sain-Bel
69280 Marcy-L'Étoile
- entrée Château - Potager
1171 avenue de Lacroix-Laval
69280 Marcy-L'Étoile
- entrée Varennes
1542 route de Saint-Bel
69280 Marcy-L'Étoile

Préparez votre itinéraire avec onlymoov.com

L'accès au parc est autorisé aux chiens tenus en laisse, constamment sous contrôle de la personne qui les promène pour n'occasionner aucune gêne aux autres usagers. Le propriétaire doit veiller à ramasser les déjections de son animal.

Les bons gestes
Retrouvez les informations COVID sur met.grandlyon.com



GARDEZ VOS DISTANCES



NE JETEZ PAS VOTRE MASQUE sur la voie publique

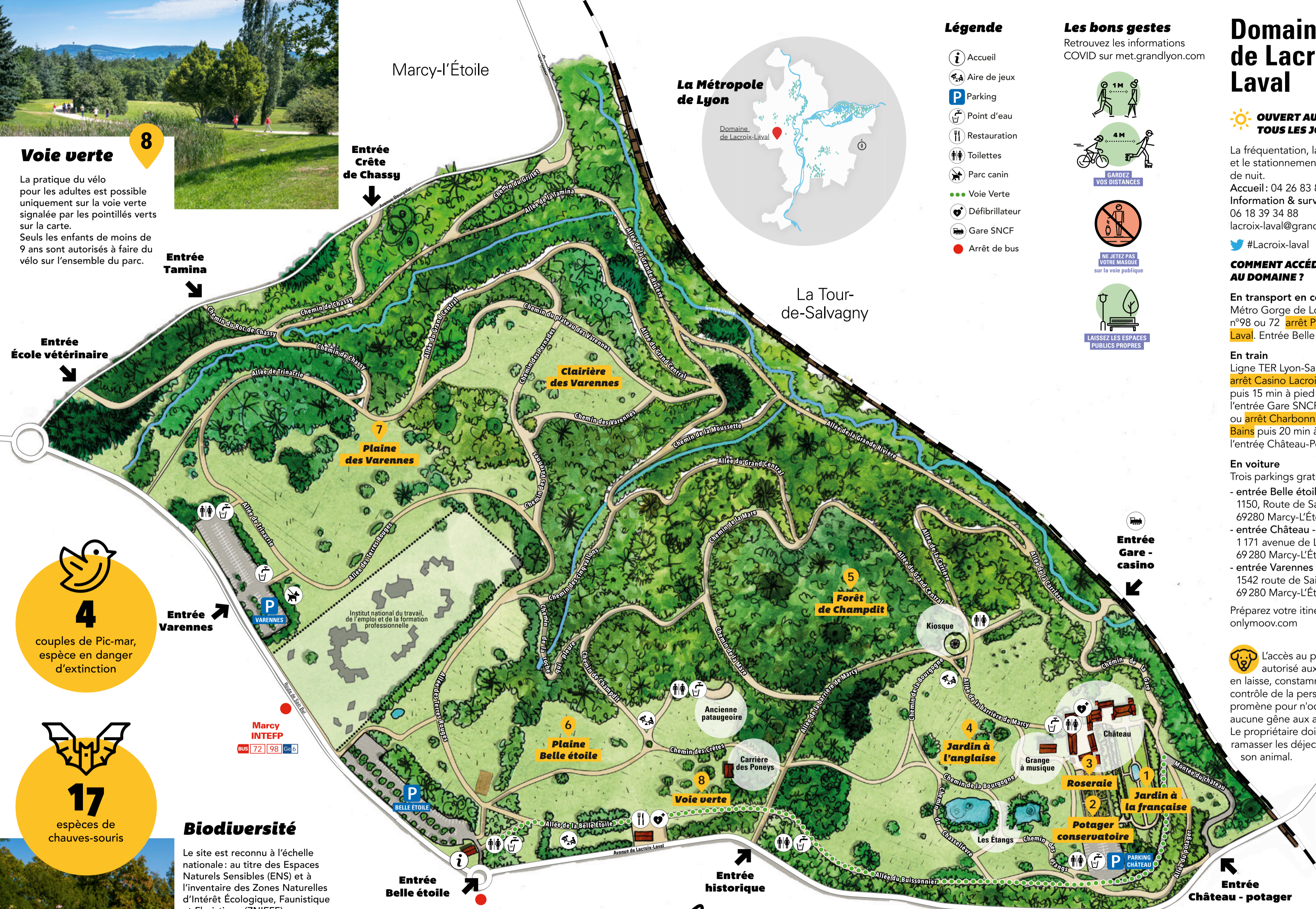


LAISSÉZ LES ESPACES PUBLICS PROPRES

Légende

- Accueil
- Aire de jeux
- Parking
- Point d'eau
- Restauration
- Toilettes
- Parc canin
- Voie Verte
- Défibrillateur
- Gare SNCF
- Arrêt de bus

La Métropole de Lyon



Voie verte

8

La pratique du vélo pour les adultes est possible uniquement sur la voie verte signalée par les pointillés verts sur la carte. Seuls les enfants de moins de 9 ans sont autorisés à faire du vélo sur l'ensemble du parc.

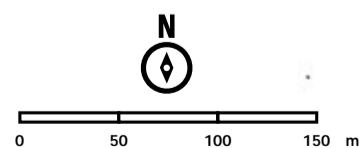
4 couples de Pic-mar, espèce en danger d'extinction

17 espèces de chauves-souris

15 espèces d'abeilles sauvages

Biodiversité

Le site est reconnu à l'échelle nationale: au titre des Espaces Naturels Sensibles (ENS) et à l'inventaire des Zones Naturelles d'Intérêt Écologique, Faunistique et Floristique (ZNIEFF).



5 km le tour du Parc

Charbonnières-les-Bains