

Communauté urbaine de Lyon

Archives du Grand Lyon

ARCHIVES ET FONDS PHOTOGRAPHIQUE DE L'ATELIER D'URBANISME

(ATURCO)

1962-1979



la métropole
GRAND LYON

Versement 3057 WM

Répertoire numérique détaillé

2016

Répertoire numérique détaillé établi par
Helen AMORIM

Stagiaire du master 2 Métiers des archives de l'Université Lyon 3

Sous la direction d'Anne-Marie MALDONADO,
Responsable de l'équipe Accueil et recherche

Et

Maud PROFIT-ROUX,
Responsable de l'unité Archives de la Communauté urbaine de Lyon.

Lyon

3^{ème} édition – Avril 2016

N° de réf. de l'instrument de recherche : 0001IR023

Illustration de couverture : Lyon 7ème - Quartier de Gerland, carrefour de la place Antonin Perrin,
1974 (cote : 3272 WM 483)

Merci à l'ensemble du personnel de l'unité Archives et tout particulièrement à Maud Profit-Roux pour toute son attention et également à Anne-Marie Maldonado pour sa constante patience et présence.

Merci à Messieurs Charles Delfante et Michel Soulier pour leur disponibilité et leur agréable accueil lors du recueil de leurs témoignages, ainsi qu'à monsieur Jean-Paul Tabey qui a su nous faire partager son savoir et sa passion pour la cité de Lyon.

Merci à tous les services qui ont accepté de nous rencontrer et de leur agréable accueil lors de notre projet de valorisation.

Table des matières

INTRODUCTION	13
PRÉSENTATION GÉNÉRALE DU FONDS	15
1. Description du fonds	15
2. Constitution du fonds	15
3. Tri et mode de classement adopté	15
4. Communicabilité	17
HISTORIQUE DE L'ATELIER D'URBANISME	19
1. Création	19
2. Statut	20
3. Missions	20
4. L'Atelier et ses partenaires	21
5. Le changement de l'Atelier en Agence d'urbanisme	21
6. Notice biographique de Charles Delfante directeur de l'Atelier d'Urbanisme (1961-1979)	23
7. Notice biographique de Michel Soulier ingénieur à l'Atelier d'Urbanisme (1970-1983)	23
PRESENTATION DE L'ENVIRONNEMENT DOCUMENTAIRE ET RÉGLEMENTAIRE DE L'URBANISME	25
1. Notions générales sur l'urbanisme	25
2. La réglementation	27
3. Le droit de l'urbanisme	28
BIBLIOGRAPHIE INDICATIVE	30
L'Urbanisme en France	30
Manuels de droit et de l'urbanisme	30
Régime juridique	30
Loi d'orientation foncière	31
Guides pratiques	31
L'urbanisme à Lyon	31
Communauté urbaine de Lyon	32
SOURCES COMPLÉMENTAIRES	33
Archives nationales - Centre des archives contemporaines	33
<i>Ministère de l'Intérieur; Direction Générale des Collectivités Locales; Sous-direction des compétences et des institutions locales; Bureau Urbanisme et Logement.</i>	33
<i>Ministère de l'Urbanisme ; Direction Urbanisme, Paysages, (1976-1986) - Direction Architecture, Urbanisme (1986-).</i>	33
<i>Ministère de l'Urbanisme ; Direction de l'Architecture et de l'Urbanisme ; Sous-direction Urbaine Local.</i>	33
Direction départementale de l'équipement - Bureau des archives intermédiaires (B.A.I.)	34
<i>Secrétariat général, service Archives</i>	34
<i>Service Urbanisme État, bureau administratif</i>	34
Archives municipales de Lyon	34
<i>Fonds privés</i>	34
<i>Archives intermédiaires</i>	35
REPERTOIRE	36
ORGANISATION DU SERVICE	37
Fonctionnement	37
Gestion	37
Personnel	38
Comptabilité - Finances	39
Activités	39
SERVICES TRANSVERSAUX DE L'ATELIER D'URBANISME	41
Urbanisme	41
<i>Documents d'urbanisme et planification urbaine</i>	41
<i>Foncier - Immobilier</i>	42

Économie	42
<i>Industrie</i>	42
<i>Commerce</i>	43
<i>Site et paysage</i>	43
Transport	44
<i>Infrastructure</i>	44
<i>Planification</i>	44
<i>Transport urbain</i>	44
<i>Voirie</i>	46
<i>Autoroutes</i>	46
<i>Routes départementales</i>	48
SECTEUR CENTRE	49
Territoire du Secteur Centre	49
<i>Urbanisme - Documents d'urbanisme et planification urbaine</i>	49
<i>Économie - Industrie</i>	50
<i>Site et paysage</i>	50
<i>Transport - Voirie</i>	50
Lyon 1 ^{er}	50
<i>Urbanisme - Documents d'urbanisme et planification urbaine</i>	50
<i>Foncier - Immobilier</i>	50
<i>Économie - Industrie</i>	51
<i>Transport - Planification</i>	51
Lyon 2 ^{ème}	51
<i>Urbanisme - Documents d'urbanisme et planification urbaine</i>	51
<i>Foncier - Immobilier</i>	52
<i>Économie - Industrie</i>	52
<i>Transport - Planification</i>	52
Lyon 3 ^{ème}	52
<i>Urbanisme - Documents d'urbanisme et planification urbaine</i>	52
<i>Économie - Industrie</i>	55
<i>Transport - Planification</i>	55
<i>Transport - Voirie</i>	55
Lyon 4 ^{ème}	56
<i>Urbanisme - Documents d'urbanisme et planification urbaine</i>	56
<i>Économie - Industrie</i>	56
<i>Économie - Commerce</i>	56
Lyon 5 ^{ème}	56
<i>Urbanisme - Documents d'urbanisme et planification urbaine</i>	56
<i>Foncier - Immobilier</i>	57
<i>Économie - Industrie</i>	58
Lyon 6 ^{ème}	58
<i>Urbanisme - Documents d'urbanisme et planification urbaine</i>	58
<i>Foncier - Immobilier</i>	59
<i>Économie - Industrie</i>	59
Lyon 7 ^{ème}	59
<i>Urbanisme - Documents d'urbanisme et planification urbaine</i>	59
<i>Économie - Industrie</i>	60
Lyon 8 ^{ème}	60
<i>Urbanisme - Documents d'urbanisme et planification urbaine</i>	60
<i>Économie - Industrie</i>	61
Lyon 9 ^{ème}	61
<i>Urbanisme - Documents d'urbanisme et planification urbaine</i>	61
<i>Économie - Industrie</i>	62
Villeurbanne	62
<i>Urbanisme - Documents d'urbanisme et planification urbaine</i>	62
<i>Économie - Industrie</i>	63
<i>Site et paysage</i>	63
SECTEUR NORD	64
Territoire du Secteur Nord	64
<i>Urbanisme - Documents d'urbanisme et planification urbaine</i>	64

Cailloux-sur-Fontaines.....	64
<i>Urbanisme - Documents d'urbanisme</i>	64
<i>Caluire et Cuire</i>	64
<i>Urbanisme - Documents d'urbanisme et planification urbaine</i>	64
<i>Foncier - Immobilier</i>	65
<i>Économie - Industrie</i>	65
<i>Transport - Planification et Voirie</i>	65
Crépieux la Pape	65
<i>Urbanisme - Documents d'urbanisme et planification urbaine</i>	65
<i>Foncier - Immobilier</i>	66
<i>Économie - Industrie</i>	66
<i>Transport - Voirie</i>	66
Fleurieu sur Saône	66
<i>Urbanisme - Documents d'urbanisme</i>	66
Fontaines Saint Martin.....	66
<i>Urbanisme - Documents d'urbanisme</i>	66
<i>Foncier - Immobilier</i>	66
Fontaines sur Saône	67
<i>Urbanisme - Documents d'urbanisme et planification urbaine</i>	67
<i>Foncier - Immobilier</i>	67
<i>Économie - Industrie</i>	67
Genay.....	67
<i>Urbanisme - Documents d'urbanisme et planification urbaine</i>	67
<i>Foncier - Immobilier</i>	68
<i>Économie - Industrie</i>	68
Montanay	68
<i>Urbanisme - Documents d'urbanisme</i>	68
<i>Foncier - Immobilier</i>	68
Neuville sur Saône	68
<i>Urbanisme - Documents d'urbanisme et planification urbaine</i>	68
<i>Foncier - Immobilier</i>	69
<i>Économie - Industrie</i>	69
Rillieux la Pape.....	69
<i>Urbanisme - Documents d'urbanisme et planification urbaine</i>	69
<i>Foncier - Immobilier</i>	70
<i>Économie - Industrie</i>	70
Rochetaillée sur Saône	70
<i>Urbanisme - Documents d'urbanisme et planification urbaine</i>	70
<i>Foncier - Immobilier</i>	70
<i>Économie - Industrie</i>	70
Sathonay Camp.....	71
<i>Urbanisme - Documents d'urbanisme et planification urbaine</i>	71
<i>Foncier - Immobilier</i>	71
<i>Économie - Industrie</i>	71
Sathonay Village	71
<i>Urbanisme - Documents d'urbanisme et planification urbaine</i>	71
<i>Foncier - Immobilier</i>	71
SECTEUR EST.....	72
Territoire du secteur Est	72
<i>Urbanisme - Documents d'urbanisme et planification urbaine</i>	72
<i>Économie - Industrie</i>	73
Bron	73
<i>Urbanisme - Documents d'urbanisme et planification urbaine</i>	73
<i>Foncier - Immobilier</i>	74
<i>Économie - Industrie</i>	74
Chassieu	74
<i>Urbanisme - Documents d'urbanisme et planification urbaine</i>	74
<i>Foncier - Immobilier</i>	74
<i>Économie - Industrie</i>	75
Corbas.....	75
<i>Urbanisme - Documents d'urbanisme et planification urbaine</i>	75

<i>Économie - Industrie</i>	75
Décines-Charpieu	75
<i>Urbanisme - Documents d'urbanisme et planification urbaine</i>	75
<i>Foncier - Immobilier</i>	76
<i>Économie - Industrie</i>	76
Feyzin	76
<i>Urbanisme - Documents d'urbanisme et planification urbaine</i>	76
<i>Foncier - Immobilier</i>	76
<i>Économie - Industrie</i>	77
Jonage	77
<i>Urbanisme - Documents d'urbanisme et planification urbaine</i>	77
<i>Foncier - Immobilier</i>	77
<i>Économie - Industrie</i>	77
<i>Site et paysage</i>	77
Meyzieu	78
<i>Urbanisme - Documents d'urbanisme et planification urbaine</i>	78
<i>Foncier - Immobilier</i>	78
<i>Économie - Industrie</i>	78
<i>Transport - Voirie</i>	79
Mions	79
<i>Urbanisme - Documents d'urbanisme et planification urbaine</i>	79
<i>Foncier - Immobilier</i>	79
Saint-Fons	79
<i>Urbanisme - Documents d'urbanisme et planification urbaine</i>	79
<i>Foncier - Immobilier</i>	80
<i>Économie - Industrie</i>	80
<i>Économie - Commerce</i>	80
Saint-Priest	80
<i>Urbanisme - Documents d'urbanisme et planification urbaine</i>	80
<i>Foncier - Immobilier</i>	81
<i>Économie - Industrie</i>	81
Solaize	82
<i>Urbanisme - Documents d'urbanisme et planification urbaine</i>	82
<i>Foncier - Immobilier</i>	82
<i>Économie - Industrie</i>	82
<i>Transport - Planification</i>	82
Vaulx-en-Velin	82
<i>Urbanisme - Documents d'urbanisme et planification urbaine</i>	82
<i>Foncier - Immobilier</i>	83
<i>Économie - Industrie</i>	83
<i>Transport - voirie</i>	83
Vénissieux	83
<i>Urbanisme - Documents d'urbanisme et planification urbaine</i>	83
<i>Foncier - Immobilier</i>	84
<i>Économie - Industrie</i>	84
<i>Transport - Infrastructure</i>	84
SECTEUR NORD-OUEST	85
Territoire du secteur nord-ouest	85
<i>Urbanisme - Documents d'urbanisme et planification urbaine</i>	85
<i>Foncier - Immobilier</i>	86
Albigny sur Saône	86
<i>Urbanisme - Documents d'urbanisme et planification urbaine</i>	86
<i>Foncier - Immobilier</i>	86
<i>Transport - Voirie</i>	86
Champagne-au-Mont-d'Or	87
<i>Urbanisme - Documents d'urbanisme et planification urbaine</i>	87
<i>Foncier - Immobilier</i>	87
<i>Économie - Industrie</i>	87
Charbonnières-les-Bains	87
<i>Urbanisme - Documents d'urbanisme et planification urbaine</i>	87
<i>Foncier - Immobilier</i>	88

Collonges-au-Mont-d'Or	88
<i>Urbanisme - Documents d'urbanisme et planification urbaine</i>	88
<i>Foncier - Immobilier</i>	88
<i>Économie - Industrie</i>	88
<i>Transport - Voirie</i>	88
Couzon-au-Mont-d'Or	89
<i>Urbanisme - Documents d'urbanisme et planification urbaine</i>	89
<i>Foncier - Immobilier</i>	89
<i>Économie - Industrie</i>	89
Curis-au-Mont-d'Or	89
<i>Urbanisme - Documents d'urbanisme et planification urbaine</i>	89
<i>Foncier - Immobilier</i>	90
Dardilly	90
<i>Urbanisme - Documents d'urbanisme et planification urbaine</i>	90
<i>Foncier - Immobilier</i>	90
<i>Économie - Industrie</i>	90
Ecully	91
<i>Urbanisme - Documents d'urbanisme et planification urbaine</i>	91
<i>Foncier - Immobilier</i>	91
<i>Économie - Industrie et Commerce</i>	91
La Tour de Salvagny	92
<i>Urbanisme - Documents d'urbanisme et planification urbaine</i>	92
<i>Foncier - Immobilier</i>	92
Limonest	92
<i>Urbanisme - Documents d'urbanisme et planification urbaine</i>	92
<i>Foncier - Immobilier</i>	92
Marcy l'Etoile	93
<i>Urbanisme - Documents d'urbanisme et planification urbaine</i>	93
<i>Foncier - Immobilier</i>	93
<i>Économie - Industrie</i>	93
Poleymieux au Mont d'Or	93
<i>Urbanisme - Documents d'urbanisme et planification urbaine</i>	93
<i>Foncier - Immobilier</i>	94
Saint Cyr au Mont d'Or	94
<i>Urbanisme - Documents d'urbanisme et planification urbaine</i>	94
<i>Foncier - Immobilier</i>	94
<i>Transport - Voirie</i>	95
Saint Didier au Mont d'Or	95
<i>Urbanisme - Documents d'urbanisme et planification urbaine</i>	95
<i>Foncier - Immobilier</i>	95
<i>Économie - Industrie</i>	95
Saint Germain au Mont d'Or	95
<i>Urbanisme - Documents d'urbanisme et planification urbaine</i>	95
<i>Foncier - Immobilier</i>	96
Saint Romain au Mont d'Or	96
<i>Urbanisme - Documents d'urbanisme et planification urbaine</i>	96
<i>Foncier - Immobilier</i>	96
SECTEUR SUD OUEST	97
Territoire du secteur Sud-ouest	97
<i>Urbanisme - Documents d'urbanisme et planification urbaine</i>	97
Charly	97
<i>Urbanisme - Documents d'urbanisme et planification urbaine</i>	97
<i>Économie - Industrie</i>	97
<i>Transport - Voirie</i>	97
Craponne	98
<i>Urbanisme - Documents d'urbanisme et planification urbaine</i>	98
<i>Économie - Industrie</i>	98
Francheville	98
<i>Urbanisme - Documents d'urbanisme et planification urbaine</i>	98
Irigny	98

<i>Urbanisme - Documents d'urbanisme et planification urbaine</i>	98
<i>Économie - Industrie</i>	98
La Mulatière	99
<i>Urbanisme - Documents d'urbanisme et planification urbaine</i>	99
<i>Économie - Industrie</i>	99
<i>Transport - Voirie</i>	99
Oullins	99
<i>Urbanisme - Documents d'urbanisme et planification urbaine</i>	99
<i>Économie - Industrie</i>	100
<i>Transport - Voirie</i>	100
Pierre-Bénite	100
<i>Urbanisme - Documents d'urbanisme et planification urbaine</i>	100
<i>Foncier - Immobilier</i>	100
<i>Économie - Industrie</i>	101
Sainte-Foy-lès-Lyon	101
<i>Urbanisme - Documents d'urbanisme et planification urbaine</i>	101
<i>Économie - Industrie</i>	101
<i>Transport - Voirie</i>	101
Saint-Genis-Laval	101
<i>Urbanisme - Documents d'urbanisme et planification urbaine</i>	101
<i>Économie - Industrie</i>	102
Saint-Genis-les-Ollières	102
<i>Urbanisme - Documents d'urbanisme et planification urbaine</i>	102
Tassin-la-Demi-Lune	102
<i>Urbanisme - Documents d'urbanisme et planification urbaine</i>	102
<i>Économie - Industrie</i>	103
<i>Transport - Voirie</i>	103
Vernaison	103
<i>Urbanisme - Documents d'urbanisme et planification urbaine</i>	103
<i>Économie - Industrie</i>	103
<i>Transport - Voirie</i>	104
COMMUNES HORS DU TERRITOIRE COMMUNAUTAIRE	105
<i>Urbanisme - Documents d'urbanisme et planification urbaine</i>	105
<i>Saint-Jean de la Ruelle</i>	105
<i>L'Isle d'Abeau</i>	105
<i>Économie - Industrie</i>	105
<i>Communes de Beynost, Brignais, Genas, Chaponost, Grézieu la Varenne, Millery, Miribel, Saint Pierre de Chandieu, Vourles</i>	105
ANNEXES	106
Sigles	107
Lexique	110
Inventaire méthodique du fonds iconographique (3272 W, 3897 W)	115
Paysage urbain communautaire	115
Albigny-sur-Saône	115
Bron	115
Cailloux-sur-Fontaines	118
Caluire et Cuire	118
Charly	120
Chassieu	121
Collonges-au-Mont-d'Or	125
Curis-au-Mont-d'Or	127
Dardilly	128
Écully	130
Feyzin	131
Fleurieu-sur-Saône	132
Fontaines-sur-Saône	132
Genay	134
Irigny	135

La-Tour-de-Salvagny	135
Lyon - Vues générales.....	139
Lyon 1 ^{er}	141
<i>Quais de Saône</i>	141
<i>Le pont Morand et sa reconstruction pour l'établissement du métro</i>	144
<i>Place Tolozan, quais Lassagne et Jean Moulin</i>	150
<i>Quartier place des Terreaux-Hôtel de ville-Opéra</i>	154
<i>Rue Puits Gaillot avant et après la construction du métro</i>	159
<i>L'axe place de la Comédie/rue de la République et la construction du métro</i>	163
<i>La Presqu'île entre la rue Herriot et les quais de Saône</i>	165
<i>Pentes de la Croix-Rousse - Rues Sainte Marie des Terreaux, Sainte Catherine, Romarin et Saint Polycarpe</i>	167
<i>Pentes de la Croix-Rousse - Rue des Capucins</i>	171
<i>Pentes de la Croix-Rousse - Rues Saint Claude et Terraille, rue et place du Griffon, rue Désirée</i> ...	172
<i>Pentes de la Croix-Rousse - Petite et Grande rue des Feuillants, place Croix-Paquet, rue de Thou</i> 177	
<i>Pentes de la Croix-Rousse - Place Colbert, rues Bodin, Magneval et Grognard</i>	178
<i>Pentes de la Croix-Rousse - Rues Terme, de la Martinière, Sergent Blandan, Rey, Vittet, de l'Annonciade, des Carmélites et de l'Alma, montée Lieutenant Allouche, places Robatel et Sathonay, Jardin des Plantes,</i>	179
<i>Pentes de la Croix-Rousse - Montée de la Grand Côte, volées d'escaliers rues Diderot et Pouteau</i> 183	
<i>Pentes de la Croix-Rousse - Aboutissements de rues sur le boulevard de la Croix-Rousse et églises des Chartreux</i>	184
Lyon 2 ^{ème}	187
<i>Panoramas sur la ville depuis Fourvière</i>	187
<i>Quais de Saône</i>	190
<i>Quais du Rhône</i>	193
<i>L'axe de la rue de la République et la construction du métro</i>	195
<i>La Presqu'île du quartier Saint Nizier à Perrache</i>	200
<i>La Presqu'île de la place Carnot au confluent</i>	208
Lyon 3 ^{ème}	210
<i>De la Guillotière à la Part-Dieu</i>	210
<i>Hôtel de Communauté</i>	212
<i>Quartier de la Part-Dieu</i>	215
Lyon 4 ^{ème}	218
<i>Quais du Rhône et plateau de la Croix-Rousse</i>	218
<i>Quais de Saône</i>	219
Lyon 5 ^{ème}	224
<i>Quais de Saône</i>	225
<i>Quartiers du Vieux Lyon, de Saint Just et de Fourvière</i>	233
Lyon 6 ^{ème}	238
<i>Parc de la Tête d'Or et palais de la Foire</i>	238
<i>Quais du Rhône</i>	239
<i>Rive gauche du Rhône</i>	241
Lyon 7 ^{ème}	246
<i>Quais du Rhône</i>	246
<i>Quartier de Gerland</i>	248
Lyon 8 ^{ème}	250
Lyon 9 ^{ème}	250
<i>Quais de Saône</i>	250
<i>Tunnel de Fourvière et Duchère</i>	253
<i>Quartier de Vaise</i>	255
Montanay	258
Neuville-sur-Saône	259
Oullins	264
Rochetaillée-sur-Saône	265
Saint-Cyr-au-Mont-d'Or	265
Saint-Genis-Laval	266
Saint-Germain-au-Mont-d'Or	267
Saint-Romain-au-Mont-d'Or.....	269
Vaulx-en-Velin, Villeurbanne	269
Vernaison	270

Planification urbaine - Essai chronologique (1960-1978)	271
Schéma de grande voirie de l'agglomération lyonnaise en 1975.....	274
Schéma de grande voirie de l'agglomération lyonnaise en 2007.....	275
Carte et tableau de répartition des communes par secteur	276
Historique du service de l'Atelier d'urbanisme (1961-1978)	277
Organigramme du service [1971].....	279
Annuaire du service (1974).....	280
Annuaire du service (1978).....	281
Position du service dans l'organigramme des services communautaires (1971).....	282
Position du service dans l'organigramme des services communautaires (1974).....	283
Position du service dans l'organigramme des services communautaires (1978).....	284
Tableau méthodique des mots-matière.....	285
Tableau méthodique des lieux	289
Tableau méthodique des noms de personnes, organismes et institutions.....	294
Index général.....	296
Liste des versements composant le répertoire	307

INTRODUCTION

« Ce n'est pas l'angle droit qui m'attire
ni la ligne droite, dure, inflexible, inventé par l'homme.
Seule m'attire la courbe libre et sensuelle, la courbe
que je rencontre dans les montagnes de mon pays,
dans les cours sinueux de ses rivières, dans les vagues de la mer.
De courbes est fait l'univers ».

Oscar Niemeyer

« Les archives sont les trésors de la mémoire
ce qui doit rester de ce que nos prédécesseurs ont fait.
Nous, on a été éduqué avec la sociologie humaniste,
on ne peut jamais dire quoi que ce soit qui n'a jamais été dit ».

Charles Delfante

PRÉSENTATION GÉNÉRALE DU FONDS

1. DESCRIPTION DU FONDS

Le fonds d'archives de l'Atelier d'urbanisme est clos et couvre une période allant de 1962 à 1979, versé par l'Agence d'urbanisme de Lyon, il est le fruit de 19 versements intégrés aux archives de la Communauté Urbaine de Lyon entre 1981 à 1995. Conservés à l'Hôtel de Communauté, il représente un métrage initial de 34.20 ml, dont 5.93 ml correspondant à la période postérieure à 1979 dont l'Agence d'urbanisme de Lyon a extraits pour faire l'objet d'un traitement ultérieur.

Après traitement, ce fonds représente 11.13 mètres linéaires et se compose de 566 articles. 14.60 mètres linéaires en ont été retirés pour l'élimination. Il compte également 144 cartes postales anciennes et 1010 tirages photographiques.

Le fonds de l'Atelier d'Urbanisme de Lyon se positionne dans une importante période chronologique de l'histoire architecturale et urbanistique de France, l'évolution de l'après-guerre. La demande porte sur trois critères : rapidité d'exécution, faible coût, accroissement phénoménal de la commande. Elle n'appelait qu'une seule réponse : l'industrialisation. Ainsi, le fonds contient essentiellement des documents de planification urbaine, des programmes fonciers, immobiliers et d'équipements, de réservations de sol et d'extension des zones d'activité, mais aussi des documents de réhabilitation de centre-ville et des anciens quartiers, création de sites d'accueil d'activités comme l'artisanat, le commerce et l'industrie et enfin, des programmes de voirie et de transports.

2. CONSTITUTION DU FONDS

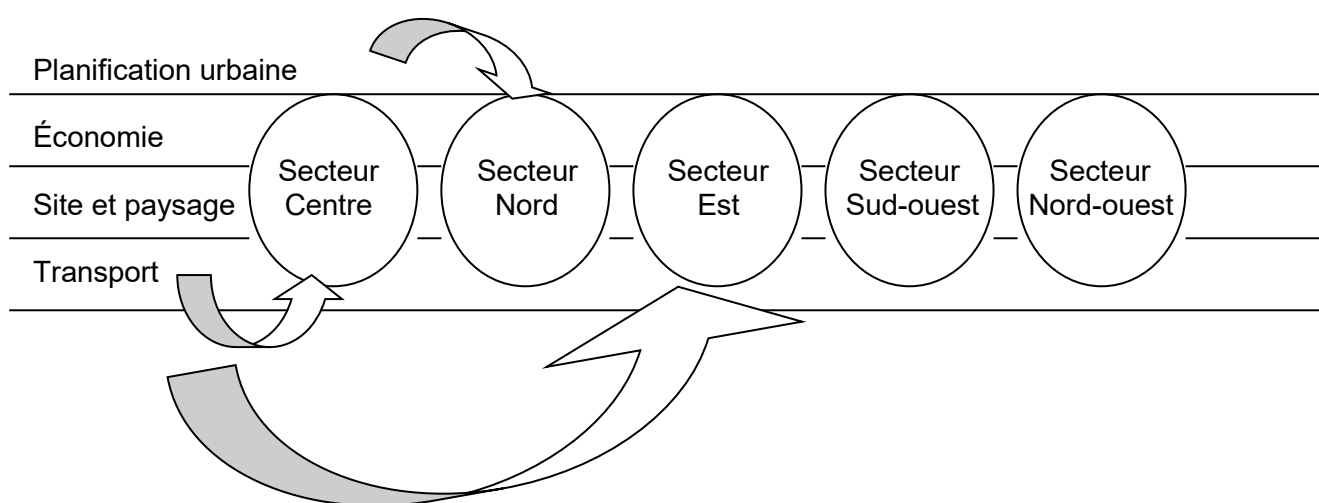
Les documents constituant le fonds proviennent essentiellement de l'activité de l'Atelier d'urbanisme et de son fonctionnement interne. Mais il se trouve incomplet, une partie des archives fruit de la sauvegarde, au moment de la transformation de l'Atelier d'urbanisme en l'Agence ont été archivés au Palais Saint-Jean et plus tard intégrés au fonds Delfante aux Archives municipales de Lyon, mais une grande partie s'est perdue au moment de la succession. Certaines photographies sont restées au cabinet de monsieur Charles Delfante ainsi que des documents concernant le Vieux Lyon et le plan de sauvegarde qui ont fait l'objet d'une donation à la ville de Lyon.

3. TRI ET MODE DE CLASSEMENT ADOPTÉ

Le tri a essentiellement consisté à extraire de nombreux doubles et brouillons souvent des plans. Certains rapports et plans ont été gardés afin de montrer l'évolution du travail effectué avant le plan ou rapport final. Ces nombreux doubles sont dus à trois raisons, selon monsieur Michel

SOULIER, ingénieur à l'Atelier d'urbanisme pendant la période de 1970 à 1983, les architectes ont leur propre façon de garder leurs documents car c'est un métier du « visuel » : un dessin ou un plan pour un architecte vaut plus qu'un dossier car la pièce maîtresse de l'urbanisme est le plan ce qui explique sa constante présence, d'après monsieur Charles DELFANTE, pour essayer de mettre en place une équipe multidisciplinaire, il a été créée une commission extra-municipale d'urbanisme, une commission qui englobe des associations de quartiers, des urbanistes, le maire, entre autres. Il fallait ainsi dupliquer les documents et selon DELFANTE « on ne savait jamais combien il fallait d'exemplaires pour la consultation », mais c'est surtout un mode de fonctionnement de l'atelier d'urbanisme. Ainsi, on retrouve un cercle vicieux de multiplication de doubles.

Fonctionnement de l'Atelier d'Urbanisme



L'Atelier d'urbanisme fonctionne en deux « unités » distinctes : d'une part, les services d'urbanisme sectoriels constitués de groupes d'études partagés en secteurs suite à l'étendue du territoire communautaire : secteur Centre, secteur Nord, secteur Nord-ouest, secteur Sud-ouest et secteur Est¹ ; d'autre part, les « services transversaux » qui réalisent des études thématiques et ont des relations avec toutes les cellules sectorielles. Chacun des services gardent leurs propres dossiers et même les études non approuvées par faute de moyens (par exemple) sont gardées.

C'est à travers ce mode de fonctionnement qu'a été effectué le classement du fonds de l'Atelier d'urbanisme. Ce type de classement permet ainsi de respecter l'unité du fonds, c'est-à-dire, le travail effectué par le service pendant la période qui le concerne (1962-1979), d'offrir une cohérence à l'ensemble du fonds de simple consultation et compréhensible par tous. Il se montre ainsi très structuré avec un classement d'abord géographique et ensuite thématique.

Le plan de classement se divise en quatre parties.

¹ Le tableau de répartition par secteurs se trouve en annexe.

Le lecteur trouvera dans la première partie tout ce qui concerne l'organisation et le fonctionnement interne de l'atelier d'urbanisme : gestion, personnel, comptabilité, finances et les activités telles que des rencontres, voyages d'études et colloques.

La deuxième partie intitulée « Services transversaux » est consacrée aux quatre « pôles » suivants : planification urbaine, économie, site et paysage, transport. Ces « pôles » exercent un travail de consultation auprès des services d'urbanisme sectoriel.

La troisième partie intitulée « Services sectoriels » traite les cinq secteurs géographiques : secteur Centre concernant Lyon (subdivisé en arrondissements) et Villeurbanne, secteur Nord, secteur Est, secteur Sud-ouest et secteur Nord-ouest. Chaque secteur est subdivisé par thème et contient dans un premier temps une partie qui concerne tout le territoire du secteur concerné, c'est-à-dire, tout document qui se montre très général ou qui concerne plusieurs communes du même secteur.

La quatrième et dernière partie intitulée « Communes hors Communauté Urbaine de Lyon » est consacrée à toutes les communes qui se trouvent dans le fonds mais qui ne font pas partie de l'Agglomération lyonnaise pendant l'existence de l'Atelier d'urbanisme. Cela s'explique du fait que l'Atelier a mené des études sur les villes nouvelles (l'Isle d'Abeau par exemple).

Le fonds iconographique regroupe sous deux numéros de versement distincts l'ensemble des cartes postales anciennes et photographies découvertes dans le fonds. Le versement 3272 W correspond aux photographies trouvées éparses et le versement 3897 W correspond à une sélection de photographies rassemblées dans un recueil relié. Afin de pallier cette division artificielle, le choix a été fait de présenter ici ce fonds sous forme d'un inventaire méthodique détaillé reporté en annexe de l'instrument de recherche numérique décrivant les archives papier. Pour une recherche numérique, on pourra se reporter aux bordereaux de versement correspondants.

4. COMMUNICABILITÉ

La communication du fonds d'archives de l'Atelier d'Urbanisme de Lyon est soumise aux règles suivantes :

- Les documents entrant dans le cadre de la loi n°78-753 du 17 juillet 1978 relative à la liberté d'accès aux documents administratifs sont communicables immédiatement.

- Le Code du Patrimoine, Livre II (Archives, articles L. 213-1 à L. 213-8) soumet la communicabilité des archives publiques à un délai de droit commun de 30 ans à compter de la date de clôture des dossiers.

Certains documents sont soumis aux délais spéciaux suivants :

- 60 ans à compter de la date de l'acte pour les documents contenant des informations mettant en cause la vie privée des personnes, la sûreté de l'Etat ou la défense nationale. La liste de ces documents est dressée dans le décret 79-1038 du 3 décembre 1979.

- 100 ans à compter de la date de l'acte ou de la clôture du dossier pour les documents relatifs aux procédures judiciaires, pour les minutes et répertoires des notaires ainsi que pour les registres de l'état civil et de l'enregistrement ou à compter de la date de recensement ou de l'enquête pour les documents contenant des renseignements individuels collectés dans le cadre d'enquêtes statistiques des services publics.

- 120 ans à compter de la date de naissance de l'intéressé pour tout dossier de personnel (dossier de carrière, dossier administratif de personnel).

Enfin, si les photographies sont librement communicables, leur réutilisation est soumise aux contraintes du respect des droits d'auteur et du droit à l'image.

HISTORIQUE DE L'ATELIER D'URBANISME

1. CRÉATION².

Louis Pradel, maire de Lyon (1957-1976) fixe des objectifs précis dans son programme en 1958 dont la création de logements et d'équipements d'infrastructure et de superstructure. L'urbanisme était à cette époque une compétence de l'Etat qui était le maître d'ouvrage du plan d'urbanisme confié à l'architecte et urbaniste Joseph Maillet, ce plan étant indépendant des instances politiques.

Monsieur Pradel voulait raser les bidonvilles, élargir les voiries, développer les réseaux d'eaux, créer des groupes scolaires, collèges et lycées car il fallait construire très vite puisque le nombre d'enfants ne correspondait plus aux besoins réels. En même temps, Louis Pradel envisageait Bron-Parilly comme sa première opération d'industrialisation. En terme d'urbanisme, cela partait dans tous les sens. Il fallait mettre en place un plan d'urbanisme, celui de Joseph Maillet approuvé par le conseil municipal et forcé par le Ministère de l'Equipement. Les programmes de logements seraient établis en fonction des disponibilités foncières. En 1960, des discordances entre Louis Pradel et Joseph Maillet se créent à propos du plan d'urbanisme.

Début 1961, Charles Delfante, 34 ans, seul urbaniste lyonnais à l'époque, rencontre Louis Pradel et devient une « vedette » grâce à son plan d'urbanisme de Bagnols-sur-Cèze. Il a déjà une certaine réputation et les qualités requises avec le petit plus d'avoir fait partie du même club de rugby de Lyon que monsieur le maire. Charles Delfante est accueilli favorablement à Lyon, mais refuse le poste que le maire lui propose, et « malgré lui » le Ministère l'invite vivement à accepter le poste. Chose faite, Charles Delfante pose ses conditions : d'abord d'avoir une équipe pluridisciplinaire et des locaux. Le premier septembre 1961 au premier étage du Palais Saint Pierre³ donnant sur la cour intérieur, l'Atelier d'urbanisme est créé. Le maire aussi a posé ses conditions : avant Noël l'atelier devra lui remettre un plan d'aménagement pour le quartier de Champvert. Au mois de novembre de la même année Delfante a une audience avec le maire, lui montre toutes ses esquisses sur l'aménagement de Champvert, lui explique et lui dit « maintenant c'est à vous de faire votre choix ». Selon monsieur Delfante « il appartient aux politiques de prendre des décisions les urbanistes sont des techniciens ».

Témoignage oral de monsieur Charles Delfante le 10 juillet 2007.
Lyon 1^{er}

2. STATUT.

Dès sa création, en 1961 jusqu'en 1969, l'Atelier d'urbanisme est un service de la ville de Lyon situé au Palais Saint Pierre, il s'agit de « l'Atelier d'urbanisme de la Ville de Lyon ». Ses compétences et ses missions se limitent au seul territoire de la Ville de Lyon. L'atelier d'urbanisme de la Communauté Urbaine a été créé en janvier 1969, la mission d'urbaniste est confiée à une société civile d'urbanistes tout en créant un service dit « Atelier d'urbanisme de la Communauté Urbaine de Lyon » placé sous la tutelle du ministère de l'Équipement et dont le gérant de la société civile assure la direction. Prolongement logique de l'Atelier municipal d'urbanisme dont le financement était assuré par la ville de Lyon et le ministère de l'Équipement, l'Atelier d'urbanisme a pour mission, dès 1969, de coordonner au niveau de l'agglomération les efforts jusqu'alors développés au niveau des communes pour la définition des plans directeurs d'urbanisme. Ses premières années d'activité (1969/1973) sont donc naturellement consacrées à la poursuite des études entreprises avant 1969 pour la ville de Lyon d'une part, d'autre part au recueil des informations destinées à permettre une meilleure connaissance des communes autres que Lyon.

À partir de ce moment l'Atelier s'installe sur le quai Achille Lignon⁴ puis à l'Hôtel de Communauté⁵.

Avant 1969, l'Atelier d'Urbanisme avait ses propres documents et des architectes privés (Lafforge, Delfante, Monin) ayant créés une société civile d'architectes en parallèle à l'Atelier d'urbanisme. À l'époque chose autorisée, Charles Delfante avait aussi son propre cabinet.

À partir de 1970, l'Atelier est rémunéré par la Communauté Urbaine de Lyon qui offre des moyens, des locaux, l'argent des salaires des personnes contractuelles. Une partie du personnel possède un statut public ou contractuel de la Communauté Urbaine et ils sont mis à la disposition de l'Atelier.

3. MISSIONS.

Les missions de l'Atelier sont pratiquement les mêmes qu'aujourd'hui bien que les techniques évoluent. Avant 1970, le Ministère de l'Équipement pouvait être chargé des communes et maître d'œuvre. À partir de 1970, à l'exception des opérations relatives au SDAU, c'est l'Atelier qui devient le maître d'œuvre. A la communauté urbaine il n'y a pas encore de service d'urbanisme proprement dit, seulement l'Aménagement urbain. Tous les problèmes nouveaux n'ayant pas de service propre constitué (par exemple la voirie en cas de bouchon ou l'assainissement en cas de débordement des

Idem.

20 rue du Lac, Lyon 3^{ème}

égouts), on ne sait pas à qui confier les études et les travaux, on les confie donc naturellement à l'Atelier d'urbanisme.

Celui-ci s'occupe essentiellement des études et programmes d'études jusqu'en 1987 qui sont approuvés par les élus. Ensuite une demande de budget pour l'opération est faite auprès du secrétaire général. L'Atelier s'occupe ainsi des études et la phase opérationnelle est faite à travers des partenaires comme l'OPAC ou la SERL pour les nouvelles opérations et l'ARIM, la SERL ou encore l'OPAC pour la réhabilitation des quartiers anciens.

4. L'ATELIER ET SES PARTENAIRES

En plus des partenaires opérationnels, l'Atelier disposait de partenaires pour les études, comme par exemple :

- CCI : l'unité études de la Chambre de Commerce de Lyon était une sorte de consultant pour l'atelier par rapport aux études économiques et industrielles.

- ADERLY : association co-fondée en 1972 par la CCI de Lyon, l'Atelier d'Urbanisme et le GIL (Groupement Interprofessionnel Lyonnais) le patronat lyonnais. Sa perspective : amener la ville de Lyon au niveau international.

- ARIM : association de restauration immobilière qui effectue des études en tant que conseiller de l'Atelier et des opérateurs en tant que maître d'ouvrage des réhabilitations des quartiers anciens.

- CERAU : bureau d'études privé réalisant des études économiques pour l'Atelier.

5. LE CHANGEMENT DE L'ATELIER EN AGENCE D'URBANISME⁶.

À partir de 1966, avec la Loi d'Orientation foncière, l'État se préoccupe de l'organisation de l'urbanisme. L'urbanisme devient une science pluridisciplinaire et l'État encourage les communes à se regrouper pour la création d'Agences d'urbanisme. C'est un grand mouvement en France, les principales villes se dotent d'agences d'urbanisme car l'État participe à hauteur de 30 % du budget et à la tête de chaque agence se trouve un ingénieur des Ponts et chaussées. Quelques villes comme Lyon et Dijon font exception et refusent la proposition de l'État. C'est l'époque de Louis Pradel, il refuse l'aide de l'État car la ville de Lyon n'a pas de besoin. Selon lui il y aurait une Agence d'urbanisme à Lyon seulement après sa mort. Monsieur Delfante propose à plusieurs reprises au maire que l'Atelier devienne Agence d'urbanisme, mais Louis Pradel refuse en disant « qu'on ne change pas une équipe qui gagne ». Cependant, l'Atelier participe de la même façon aux activités nationales et internationales telles que les rencontres des agences d'urbanisme et les concours

Extraits des témoignages oraux de monsieur Charles Delfante le 10 juillet 2007 et de monsieur Michel Soulier le 13 juin 2007.

internationaux pendant la période de Pradel. L'État finance certaines opérations conduites l'Atelier d'urbanisme après une évaluation au « cas par cas ».

La communauté urbaine de Lyon accepte que l'atelier d'urbanisme devienne une agence une fois que son statut est approuvé le 16 mai 1978. Monsieur Delfante n'est pas choisi directeur selon lui « le pouvoir use », « quand Louis Pradel devient malade il devient aussi de plus en plus pénible ».

Au deuxième semestre de 1978, la réorganisation de l'Atelier d'urbanisme en Agence d'urbanisme (association loi de 1901) est ouverte sur l'ensemble des collectivités ; en effet, si le premier commanditaire reste bien la Communauté urbaine en raison des compétences qu'elle exerce comme responsable des politiques d'agglomération, l'Agence reste cependant à la disposition des communes de l'agglomération et du département.

Sa mission est redéfinie, ni organisme de décision, ni organisme opérationnel, elle sera un organisme de conseil, chargé d'apporter les éléments techniques susceptibles d'éclairer les décisions de la collectivité sur les options à mettre en œuvre pour tel ou tel projet d'urbanisme. Ayant pour objet l'exécution d'études d'urbanisme et d'aménagement dans le périmètre des 55 communes membres de la Communauté urbaine, elle met les études exécutées à disposition aux divers membres de l'association. Elle interviendra notamment dans les domaines suivants : études générales et préalables aux opérations d'urbanisme, études pré-opérationnelles, études thématiques, suivi des études de réalisation et suivi de réalisations, urbanisme de secteurs, amélioration du cadre de vie et de l'environnement rapproché.

Les premières années de l'Agence s'orientent vers la préparation finale des documents d'urbanisme en cours d'élaboration du Plan d'occupation des sols, les études de quartier et autres études préalables.

Ainsi, jusqu'à la loi de répartition de compétences du 7 janvier 1983 le rôle de la communauté urbaine de Lyon et de l'Atelier d'urbanisme reste très limités. La communauté ne représente alors qu'un intermédiaire entre les communes, dont elle centralise et synthétise les demandes de modifications, et l'État lui soumet les documents réalisés pour en recevoir un avis purement consultatif. L'Atelier d'urbanisme composé d'une équipe réduite, assure une fonction de conseil, d'études, de documentation et de réalisation technique soumis à l'approbation du préfet. Il est un service communautaire jusqu'en 1978 puis les procédures de changement en Agence d'urbanisme soumise à la loi d'association sont mises en place, définitivement en 1979.

À cette époque, le monde change, on est à la période des deux chocs pétroliers successifs à la naissance d'une nouvelle génération politique. À partir de 1975-1976 Charles Delfante s'intéresse moins à ce nouveau type d'urbanisme dirigé vers l'économie, un urbanisme qui change de celui d'après-guerre et de reconstruction, un urbanisme qui perd de son principe humanitaire pour un urbanisme nouveau.

6. NOTICE BIOGRAPHIQUE DE CHARLES DELFANTE DIRECTEUR DE L'ATELIER D'URBANISME (1961-1979)⁷.

Lyonnais fils d'une décoratrice d'intérieur, en 1944, élève de mathématique élémentaire il hésite entre le lycée Ampère et le collège des jésuites, « mais en 1944 on était plus préoccupé par la politique que par les études », Delfante réussit son baccalauréat en section spéciale « l'essentiel est de participer ». Après avoir hésité entre la médecine et l'architecture il choisit l'École nationale des Beaux-Arts et « histoire de s'amuser » il suit en même temps une licence de mathématiques.

En 1948, Charles Delfante passe en première classe de l'École d'architecture et, parce qu'il s'intéresse aux monuments historiques, il apprend qu'il existe une école spécialisée dans ce domaine. Il n'y est pas admis car il n'a pas 25 ans. À l'époque, Charles Delfante a 22 ans. Il s'est donc orienté vers des études d'archéologie en attendant d'avoir l'âge requis. Au moment de l'inscription à l'école d'archéologie, « coup du hasard » la photocopieuse tombe en panne. Il devra revenir le lendemain pour s'inscrire et en même temps prendre le programme des cours, il fait donc un tour pour voir le programme des cours et il voit une affiche « Institut d'urbanisme » il trouve le programme intéressant, se rend au secrétariat situé à l'étage au-dessus et finalement s'inscrit le jour même à l'institut d'urbanisme.

Après une année à l'institut d'urbanisme, il est obligé d'interrompre ses études pendant deux ans pour effectuer son service militaire en Allemagne. À la fin de son service il se retrouve Major de la promotion, le Ministère de l'Équipement l'invite à intégrer le centre d'études d'urbanisme. Il réussit son diplôme d'architecte, ce qu'il appelle tout simplement « le coup du hasard ».

7. NOTICE BIOGRAPHIQUE DE MICHEL SOULIER INGÉNIEUR À L'ATELIER D'URBANISME (1970-1983).

Ingénieur diplômé en génie civil spécialité urbanisme par l'INSA en 1967. Michel Soulier effectue un an de stage à l'OREAM (Organisation d'Études d'Aménagement Rhône-Alpes). C'est la période de mai 1968, et on commence à réfléchir à l'urbanisme, on invente ainsi les « villes nouvelles », on réfléchit à l'aménagement de l'aéroport de Satolas, etc. Pendant son stage il travaille

Extrait du témoignage oral de monsieur Charles Delfante le 10 juillet 2007.

en dehors de Lyon, notamment à Bourg en Bresse, Grenoble et Saint Etienne, car Louis Pradel ne veut pas entendre parler de la Région Urbaine de Lyon au départ appelée « Comité des vingt ». Le 1^{er} janvier 1970, M. Soulier intègre l'Atelier d'urbanisme de Lyon jusqu'à 1983 où il entre à la Communauté Urbaine de Lyon.

PRESENTATION DE L'ENVIRONNEMENT DOCUMENTAIRE ET RÉGLEMENTAIRE DE L'URBANISME

1. NOTIONS GÉNÉRALES SUR L'URBANISME⁸

L'urbanisme a pour principale tâche de traiter l'urbanisation, non en général, mais l'urbanisation d'un site concret, d'une ville particulière. Pour doter la ville en question du dispositif urbanistique convenable, il faut tenter de prévoir ce que risque d'être son évolution spontanée afin de mieux la contraindre, l'infléchir ou l'inverser.

Ce souci est récent, il ne devient une pratique courante qu'après la seconde guerre mondiale sous l'influence des planificateurs anglo-saxons.

Les XVIIe et XVIIIe siècles ont vu ériger les quartiers procédant d'une conception d'ensemble dont de nombreuses grandes villes françaises sont le témoignage.

La réforme de 1958 (décret n° 58-1463 du 31 décembre 1958) sur les plans d'urbanisme est le produit de multiples facteurs qui se conjuguent à cette époque pour imposer une refonte des instruments de planification. Ce sont d'abord des facteurs d'ordre social et économique : en vingt ans la population de la France a augmenté dans les mêmes proportions, en valeur absolue, qu'au cours des cent ans précédentes ; cette explosion démographique jointe au renouveau de l'industrialisation, a accéléré le phénomène d'urbanisation ; en même temps, les besoins de logement, en constante progression, impriment un nouvel essor à l'industrie du bâtiment.

Ce sont ensuite des facteurs techniques : les techniques de construction se perfectionnent, autorisant la mise en œuvre de programmes de grande ampleur. Des facteurs d'ordre constitutionnel et politique : l'esprit du nouveau régime né de la constitution du 4 octobre 1958 est favorable à un renforcement du pouvoir de l'État. Enfin, des facteurs d'ordre idéologique, l'État interventionniste ne peut se désintéresser du secteur du logement avec la loi du 6 août 1953 et la loi du 7 août 1957 qui élargi le nombre d'application de l'expropriation en inscrivant l'ordre d'utilité publique susceptibles de justifier la construction d'ensembles immobiliers ou la création des zones industrielles.

Dans ces conditions, les nouveaux documents d'urbanisme, concernant les instruments de maîtrise du développement urbain se perfectionnent en se diversifiant : le plan d'urbanisme directeur précisant les limites de l'urbanisation (périmètre d'agglomération), les grandes opérations d'équipement, le tracé des principales voies de communication, assortis d'un règlement fixant les vocations et possibilités de construction par zone. Et enfin, le plan d'urbanisme de détail constituant,

MAILLOT D., Droit de l'urbanisme, Paris, CNFPT, 1997, p.21.

soit une application détaillée du plan d'urbanisme directeur à l'échelle d'un secteur particulier, soit un document d'urgence intéressant un tel secteur dans l'attente de l'élaboration du plan d'urbanisme directeur.

La réforme de la planification ne pouvait que s'accompagner d'une série d'ordonnances et de décrets dotant la puissance publique de prérogatives nouvelles ou élargies en matière de préemption, d'expropriation, des nouveaux instruments au service des opérations d'urbanisme comme les zones à urbaniser en priorité et la rénovation urbaine. Un décret du 13 avril 1962, permet enfin de doter les petites communes d'un plan sommaire d'urbanisme (PUS).

Entre 1954 et 1966 la population urbaine s'est accrue de sept millions d'habitants. Les observateurs s'accordent à admettre que le mouvement d'urbanisation doit connaître un nouvel essor avec l'arrivée à l'âge adulte des enfants nés au lendemain de la guerre et en raison du déclin du secteur primaire. Or, pour faire face à ces besoins, les instruments de la réglementation antérieure paraissaient largement insuffisants.

Face à ces différents problèmes, le législateur de 1967 a voulu d'abord remédier aux insuffisances des anciens plans et diversifier les documents d'urbanisme en distinguant les documents à caractère réglementaire et des documents à caractère prévisionnel. Les premiers sont les plans d'occupation des sols (POS), opposables à l'administration et aux administrés et qui fixent avec précision les droits et obligations des propriétaires ; les seconds sont les schémas directeurs d'aménagement et d'urbanisme (SDAU) opposables à l'Administration, qui doit y conformer ses programmes et ses actes, mais non aux administrés, et qui fixent les grandes orientations à long terme du développement urbain, essentiellement à l'échelle de plusieurs communes.

L'innovation réside aussi dans le fait que les collectivités locales participent étroitement à l'élaboration de ces documents en application du principe de « l'élaboration conjointe ». L'État conserve pourtant la maîtrise des documents d'urbanisme puisqu'il les prescrit, les rend publics et les approuve.

Pour remédier au problème foncier, le législateur prend diverses mesures tendant à faciliter la constitution des réserves foncières, soit pour la réalisation des objectifs du SDAU, soit pour l'extension des agglomérations, l'aménagement des espaces verts, la création des villes nouvelles ou encore en vue de la rénovation urbaine.

La loi foncière de 1967 a eu l'ambition d'embrasser tous les problèmes posés par l'aménagement urbain, un objet de longue gestation (trois ans), le texte comporte en effet de nombreuses dispositions relatives aux instruments de contrôle des constructions. Avec les zones d'aménagement concerté (ZAC) en remplacement des zones à urbaniser en priorité (ZUP), elle a

fourni aux collectivités locales un nouveau cadre juridique pour les opérations d'aménagement, d'équipement et de construction basé sur le principe de la concertation dans le respect d'un plan d'aménagement de zone (PAZ) pouvant déroger le POS.

Codifié par deux décrets du 8 novembre 1973, le droit de l'urbanisme, dont le contenu s'est considérablement amplifié et compliqué après la deuxième guerre mondiale, en particulier dans les trois décennies, offre donc à la puissance publique les voies et moyens d'assurer une croissance rationnelle et harmonieuse de la ville et la préservation des sites naturels et urbains. Ensuite la loi du 31 décembre 1975, dite loi Galley (Ministre de l'Équipement en 1975), propose d'accroître les moyens mis à la disposition du pouvoir public. Les terrains se font de plus en plus rares, le coût des constructions est alourdi par le poids croissant de la charge foncière. Les conséquences en sont une aggravation de la ségrégation sociale et une dégradation des conditions de vie urbaine. Cette loi comporte essentiellement la création des zones d'intervention foncière qui correspondent aux zones urbaines couvertes par un POS, dans lesquelles la commune disposera d'un droit de préemption qu'elle pourra mettre en œuvre pour réaliser une politique de logement social et des espaces verts.

En 1976 une nouvelle loi (31 décembre 1976) portant sur la réforme de l'urbanisme agit surtout pour « l'environnement naturel, urbain et social » qui précise d'apporter aux collectivités publiques des moyens meilleurs pour protéger la nature et les quartiers anciens, renforcer les droits et les garanties des citoyens, améliorer leurs informations. Cette loi de 1976 est la dernière loi affectant l'urbanisme, avant la loi de 1983 de décentralisation.

2. LA RÉGLEMENTATION

L'explosion urbaine qui caractérise les années 1950-1970 a impulsé une série de mesures législatives visant à orienter ce nouveau développement. Les POS remplacent trois couches de documents juridiquement opposables aux tiers : les plans directeurs d'urbanisme, plans d'urbanisme communaux et les plans d'urbanisme de détail.

La loi d'orientation foncière vise donc à rationaliser et à simplifier la pratique de la planification urbaine. Concomitamment, la loi du 31 décembre 1966, qui a institué les quatre premières communautés urbaines de France (Lyon, Lille, Bordeaux, et Strasbourg), disposait du transfert de plein droit des compétences des communes en matière de planification urbaine vers ces nouvelles institutions. La communauté urbaine de Lyon a donc été impliquée, dès l'origine, dans l'élaboration de la planification urbaine de la ville.

Afin de mettre en vigueur la législation nouvelle, et par l'arrêté préfectoral du 29 décembre 1971, les Plans d'Urbanisme Directeurs appliqués sur le territoire communautaire, ont été mis en révision. L'importance des travaux nécessaires ainsi que la diversité des problèmes qui se posaient sur un territoire aussi étendu ont conduit à le diviser en secteurs. Ceux-ci constituent de grandes unités géographiques présentant des analogies dans leur état initial et dans leurs possibilités d'évolution.

Cinq groupements d'urbanisme ont donc été créés : le Centre⁹, le Nord, le Nord-ouest, le Sud-ouest et l'Est, correspondant aux sous commissions (géographiques) de la commission d'urbanisme de conseil de communauté. Un groupe de travail composé d'élus, de représentants de l'État et de techniciens a été constitué pour chacun d'eux.

3. LE DROIT DE L'URBANISME

Le droit de l'urbanisme est une branche du droit public distincte du droit public de la construction. En tant qu'instrument juridique au service d'une politique d'urbanisme préalablement définie, le droit de l'urbanisme comprend l'ensemble des institutions et des règles relatives à l'aménagement des villes dans le but d'organiser la vie sociale au mieux de l'intérêt général. Des institutions et des règles, concernant l'implantation des constructions, leurs destinations, leur nature, leur architecture, leurs dimensions, leur assainissement et l'aménagement de leurs abords (art. L 421-3 du code de l'Urbanisme).

Le droit de l'urbanisme, en effet, intéresse les relations entre les personnes publiques et les personnes privées, reconnaissant en particulier aux premières des prérogatives exorbitantes (tels que l'expropriation et la préemption).

Les fonctions du droit de l'urbanisme reposent sur trois missions : protéger, créer, réprimer.

La mission protectrice : est assez nombreuse comme par exemple la protection de l'environnement, la sauvegarde du cadre de vie, la lutte pour la préservation du littoral, la protection du patrimoine architectural, les espaces boisés entre autres.

La mission créatrice : le droit de l'urbanisme fournit au pouvoir public les moyens d'une transformation des vieux quartiers et d'amélioration des conditions de vie (par la résorption de l'habitat insalubre, la restauration immobilière, et les opérations de réhabilitation), les instruments de réalisation de quartiers nouveaux (par le canal des zones d'aménagement concerté qui ont succédé aux zones à urbaniser par priorité), la création de villes nouvelles, etc.

Cf. »Tableau de répartition par secteur des communes de la Communauté urbaine de Lyon » en annexe.

La mission de répression : le droit de l'urbanisme a une mission répressive. Les infractions aux dispositions du Code de l'urbanisme, notamment celles relatives au permis de construire et à l'autorisation de lotir, peuvent être pénalement sanctionnées. La sanction pénale peut être accompagnée d'une condamnation à démolir.

Servitudes d'utilité publique : Parmi les servitudes administratives grevant la propriété et affectant, dans un but d'utilité publique, le code de l'urbanisme a la qualification de « servitudes d'utilité publique » relatives à :

- la conservation du patrimoine : naturel, culturel et sportif ;
- l'énergie : électricité, gaz, hydrocarbures, eaux et assainissement, etc ;
- aux communications : voies navigables, voies ferrées, circulation aérienne, etc ;
- aux télécommunications : protection contre les obstacles des centres d'émission et réception d'ondes radioélectriques ;
- la défense nationale ;
- la salubrité et la sécurité publique (Code d'urbanisme art. L. 121-1)

BIBLIOGRAPHIE INDICATIVE

L'URBANISME EN FRANCE

ROSIER C., " La loi et l'urbanisme en France ", Urbanisme, 1ère année, n° 4, juillet 1932, pp. 124-130, ill. en noir.

ROYER J., " Reconstruction 1941 ", Urbanisme, 10e année, n° 72, octobre-novembre 1941, pp. 64-77, ill. en noir.

BOUTET M., " Sully, grand voyer de France ", Urbanisme, n° 75, février 1942, pp. 61-69, ill. en noir.

HAROUEL J.-L., L'embellissement des villes : l'urbanisme français au XVIIIe siècle, Paris, Picard, 1993, 335 p.

MANUELS DE DROIT ET DE L'URBANISME

ARAUD G., ROUPIER B., Droit de l'urbanisme et lois de décentralisation, Paris, J. Delmas, 1987, 256 p.

CHOAY f. et MERLIN p., Dictionnaire de l'urbanisme et de l'aménagement, Paris, P.U.F, 2ème éd. 1996, 874 p.

MAILLOT d., Droit de l'urbanisme, Paris, éditions du CNFPT, 1997, 520 p.

MORAND-DEVILLIER J. Droit de l'urbanisme, Paris, éd. Dalloz-Sirey, Coll. Mémento, 1992, 180 p.

DRILLIEN J.-P., Des règlements à la construction (la réglementation fait-elle progresser ou sclérose-t-elle les idées du maître d'œuvre ?), Promoca Rhône-Alpes, Centre de Lyon, mémoire de 3e cycle, 1977.

RÉGIME JURIDIQUE

BOUYSSOU F. et HUGOT J. Code de l'urbanisme commenté et annoté, Paris, Litec, 1992, 1139 p.

Code de l'urbanisme commenté et annoté, 14ème éd., Paris, éd. Dalloz-Sirey, 2005, 2293 p.

Ministère de l'Équipement et du logement : Direction de l'Aménagement Foncier et de l'Urbanisme, Plan d'occupation des sols. Textes législatifs réglementaires et instructions. T. 3, Paris, La Documentation française, 1975, 232 p.

DUFOUR G., Traité de droit administratif appliqué, 3e éd., Paris, 1870, t. 8, tit. II, chap. XXXV, De la voirie.

SAVY R., Droit de l'urbanisme, Paris, Presses universitaires de France, 1981 (Collection Thémis).

LOI D'ORIENTATION FONCIÈRE

MESNARD A.-H. La planification urbaine, Paris, Presses Universitaires de France, Dossiers Thémis 1972, 95 p.

Planifier nos villes : la Loi d'orientation foncière et son application, Correspondance municipale, n° 100-101, juillet-septembre 1969, p. 9-63.

PRETECEILLE E. L'appareil juridique de la planification urbaine : les plans d'urbanisme de 1958 à 1970, Paris, Centre de sociologie urbaine, 1974.

GUIDES PRATIQUES

Direction Générale de l'Urbanisme, de l'Habitat et de la Construction, Le plan d'occupation des sols : guide pratique des procédures, Ministère de l'Équipement, des transports et du logement, 1999.

LEFEVRE A., MEYER J-C, Planification et aménagement des communes, des départements et des régions, Paris, Berger-Levrault, 1985, 333 p.

OSTROWSKI W, Les ensembles historiques et l'urbanisme, centre de recherche d'urbanisme, Paris, 1976, 373 p.

SOULIER L., Espaces verts et urbanisme, centre de recherche d'urbanisme, Paris, 1977, 329 p.

TRIBILLON, Jean-François, L'urbanisme, Paris, éditions La Découverte, 1991, 113p.

L'URBANISME À LYON

DELFANTE Charles et Agnès Dally-Martin, Cent ans d'urbanisme à Lyon, Lyon, Lugd, 1994, 235 p., ill. ; en particulier pp. 11-41.

Forma Urbis, « Les plans généraux de Lyon XVIème-XXème siècles », 2ème édition, revue des Archives municipales de Lyon, 1999.

COMMUNAUTÉ URBAINE DE LYON

BERNARD-GELABERT, Marie-Christine, LABIA, Patrick, Intercommunalité : mode d'emploi, Paris : Economica, 2001, 301 p.

LE SAOUT, Remy (sous la dir.), L'intercommunalité logique national et enjeux locaux, Rennes : Presse universitaire, 1997, 235 p.

MASSINI, Jean Robert, Dictionnaire de l'intercommunalité, Paris, 2001, 288 p.

PERRIN, Bernard, La coopération intercommunale, Paris : Berger Levrault, 2001, 466 p.

L'atelier d'urbanisme de la communauté urbaine de Lyon, revue française de l'urbanisme, n° 132, 1972, p. 33 à 35 - 998 PA 216

Projet de création d'une agence d'urbanisme, Communauté urbaine de Lyon, 1978, 35p.

SOURCES COMPLEMENTAIRES

ARCHIVES NATIONALES - CENTRE DES ARCHIVES CONTEMPORAINES

Ministère de l'Intérieur; Direction Générale des Collectivités Locales; Sous-direction des compétences et des institutions locales; Bureau Urbanisme et Logement.

- 19770362 48-67 Schémas directeurs d'aménagement et d'urbanisme avant 1977 (s.d. -1976).
- 19830175 1-26 Aménagement urbain (1941-1982).
1-8 Urbanisme conceptuel, schémas directeurs d'aménagement urbain (classement par départements) (1972-1982).
9-26 Urbanisme opérationnel, législation et réglementation des lotissements, périmètres sensibles, plans directeurs d'urbanisme, permis de construire, gares routières, cimetières militaires, plans d'occupation des sols, ZUP, ZAD, ZAC (1941-1982).

Ministère de l'Urbanisme ; Direction Urbanisme, Paysages, (1976-1986) - Direction Architecture, Urbanisme (1986-).

- 19770701/1-3 Application de la loi d'orientation foncière du 30 décembre 1967 : élaboration des textes, études, documents annexes (1967-1969).
- 19790844/1-7 Aménagement du territoire au niveau régional (1952-1975).
6-7 Plan d'aménagement urbain, schémas directeurs et plans d'occupations des sols, grandes opérations d'urbanisme, études régionales (1952-1975).
- 19830450/1-48 Archives de M. Dubois-Taine, sous directeur (1976-1982).
32-46 Simplification et décentralisation de l'urbanisme : projets de loi. Prospective urbaine : notes rapports et études des groupes de travail. Préparation du 8ème plan (planification et décentralisation). Élaboration de la loi sur la décentralisation des compétences (1977-1982).

Ministère de l'Urbanisme ; Direction de l'Architecture et de l'Urbanisme ; Sous-direction Urbaine Local.

- 19780060/1-12 Élaboration de la loi d'orientation foncière du 30 décembre 1967 : tableau chronologique, études, projets, rapports, notes, documents parlementaires, dossiers du gouvernement, documents annexes aux différentes étapes du projet et de l'examen par les assemblées, textes définitifs (1964-1968).

Secrétariat général, service Archives

- 850002/1-7 SDAU de Lyon et du Val de Saône. Plan d'aménagement de l'agglomération lyonnaise (PADOG) (1962-1985).
- 920001/1-154 Dossiers d'urbanisme, plans d'urbanisme détaillés, plans d'urbanisme directeur, groupements d'urbanisme (GU) (1927-1983).

Service Urbanisme État, bureau administratif

- 870010/1-83 Comptabilité État, dossiers d'enquêtes publiques, ZAC, ZEP et POS (1952-1986).
- 910042/1-47 SDAU de Lyon (révision 1985), POS, TGV, ville nouvelle de L'Isle d'Abeau (1968-1990).
- 910076/1-10 POS (1970-1989).

ARCHIVES MUNICIPALES DE LYON

Fonds privés

Fonds Charles Delfante

- 165 II Papiers personnels et de fonction, dossiers d'études et de réalisations : ZAC Château Lacassagne (1989-1998), ZAC Ambroise Paré (1988-1998), Caluire et Cuire (51-61 grande rue) Saint Clair (1993-1999) usines d'incinération d'ordures ménagères de Nancy-Lourdes, Noyelles sous Lens et Metz (1991-2002), Plans de référence d'ouvrages réalisés entre 1957- 1975 (s.d.). Écrits sur l'urbanisme, articles, éditoriaux, rapports, textes préparatoires, transcription d'interviews ou conférences (1960-1999). Plans, albums, documents graphiques et photographies, 1960-2002.
- Cabinet d'Architecture et d'urbanisme de Charles Delfante
- 111 II Études, opérations faites par arrondissements, restructuration de la Part Dieu, opérations et études à l'étranger, dossiers, plans, photographies (1960-1999).
- SEMIRELY (Société d'Économie Mixte de Restauration du vieux Lyon créée par la SERL en 1962 et dissoute e, janvier 1996)
- 36 II Fonctionnement, correspondance, factures, travaux de restauration (1963-1980).
- 96 II Associations du vieux Lyon, réhabilitations des quartiers anciens, plan de sauvegarde (1960-1995).

SEMALY

86 II Travaux photographiques concernant la construction du métro de Lyon (1969-1992).

TCL (Transports en Commun Lyonnais)

75 II Organisation, fonctionnement, gestion (1925-1993).

93 II Registres de correspondance (1890-1952).

Fonds provenant de l'INSA

146 II Aménagement de Pierre Bénite, reconstruction du pont de la Guillotière, plans des ponts sur le Rhône dans la traversée de Lyon, maquettes en bois réalisées vers 1960 (1910-1962).

Archives intermédiaires

880 - 881WP Aménagement urbain : Vieux Lyon, Martinière, Place Louis Pradel, Part Dieu, rénovation, restauration : devis, plans (1955-1983). Étude de l'immigration, commission d'urbanisme (1977-1984).

984 WP Triangulation : Quartier de la Guillotière, commune de Saint Fons, quartier de la Mouche, quartier des Brotteaux, triangulation générale de la ville de Lyon : registres de calculs, registres des observations d'angles, plans, procès-verbaux, correspondance, feuilles de calculs, registres trigonométriques (1853-1920).

924 WP Plan d'occupation des sols (POS) de la Communauté Urbaine de Lyon (secteurs nord, est, sud-ouest) : dossiers généraux, rapports de présentation, annexes sanitaire eau, assainissement, tableaux et plans des servitudes d'utilité publique, règlements (1975-1979). Enquête sur les déplacements : questionnaires pour les parents d'élèves (1977). Zone d'aménagement différée (ZAD) de Bron : projet d'équipement, plans d'organisation, schémas d'urbanisme, plans de masse, potentialités. Vénissieux, opération de rénovation du centre ville : recueil des fiches (classement par îlots) (1975). Urbanisme : brochures diverses (1980-1981).

1475 WP Urbanisme, permis de construire et de démolir, certificats d'urbanisme, lotissements (1966-1984).

398 WP - 447 WP Domaine public. Permis de construire, lotissements (1958-1985).

876 WP Service des espaces verts, fonctionnement : factures, marchés, autorisations service, étatsimputations (1963-1981).

REPertoire

ORGANISATION DU SERVICE

Documents relatifs à l'administration de l'Atelier d'urbanisme dans la période de 1962-1979.

FONCTIONNEMENT

- 3057WM001 Installation à l'Hôtel de la Communauté Urbaine.
- Organisation : programme d'installation, rapport d'organisation, répartition des tâches, notes (1967-1972).
- ICARE, mise en place des systèmes d'informations urbaines : rapport de champs d'intervention, étude, compte-rendu, notes (1971-1977).
- ICARE - société informatique communale en Rhône-Alpes et consultant de l'Atelier pour la mise en place d'une base de données d'informations géographiques.
1967-1977
- 3057WM002 Réorganisation : rapports, organigrammes (1975-1976), répartition des activités, notes au secrétaire général.
1975-1976
- 3057WM003 Conseil d'administration, réunions : comptes rendus.
1978
- 3057WM004 Bureau, réunions : comptes rendus.
1970-1974
- 3057WM005 Bilans d'activités et programmes de travail.
1969-1979
- ### GESTION
- 3057WM006 Organigrammes.
1971-1972
- 3057WM007-010 Coordination hebdomadaire.
1969-1979

007-008 Coordination avec la Communauté urbaine de Lyon, réunions :
comptes rendus.

007 1969-1974

008 1975-1979

009-010 Coordination, réunions : comptes rendus.

009 1971-1973

010 1974-1978

3057WM011 Affaires juridiques. – Relation Etat - entreprises, convention : projet de convention,
circulaires (1976-1978); CERAU, mission d'assistance : conventions,
correspondance, contrat entre l'Atelier et la COURLY (1969-1976).
1969-1978

3057WM012 Équipement.

Mobilier, gestion quotidienne : inventaires (1969-1971).

Bureaux de la Part-Dieu, installation dans les locaux : inventaire (1976).

Véhicule de service, gestion du parc : notes, correspondance (1971-1978).
1969-1978

3057WM013-016 Correspondance.
1970-1978

013 1970

014 1975

015 1976

016 1977

PERSONNEL

3057WM017 Recrutement : proposition de règlement du personnel (1965-1976), contrats de
travail (1965-1976).
1965-1976

3057WM018 Gestion des effectifs : fiches du personnel (s.d.), notes, dossiers individuels (1969-
1976).
1969-1976

3057WM019 Bulletins de paie.
1976-1978

3057WM020 Gestion des carrières : lettres de démission, contrat d'assurance groupe Drouot, notes, correspondance sur la prévoyance caisse de retraite complémentaire. 1969-1976

3057WM021 Affaire syndicale, revendication : note manuscrite, correspondance. 1978

3057WM022 Communauté urbaine de Lyon, commission paritaire : procès-verbaux. 1970-1972

COMPTABILITÉ - FINANCES

3057WM023 Comptabilité générale : bilan financier (1970-1972, 1975, 1977), balances de comptes des services communautaires (1978), balances de comptes de l'Atelier (1970). 1970-1978

3057WM024 Budget (1970-1973, 1975-1978), prévision des dépenses (1971). 1970-1978

3057WM025 Trésorerie : publication Actualités économiques : revue d'information et de documentation économiques, sociales et financières : société générale de presse et d'éditions.- Paris, octobre 1978.- 16 pages.- n° 1289, correspondance. 1978

3057WM026 Fiscalité.
Comité de surveillance, réunions : comptes rendus (1970,1976)
Agence d'urbanisme, régime fiscal : rapport (s.d.)
Cour des comptes : rapport, correspondance, contrats, questionnaire (1979). 1970-1979

ACTIVITÉS

3057WM027 Urbanisme, documentation : revues, coupures de presse, brochures, (1973-1977), étude d'insertion sociologique dans un atelier d'urbanisme (1971), rapport d'éléments de réflexion pour une politique d'urbanisme (1976-1977). 1971, 1973-1977

3057WM028 Prestation intellectuelle : rapport récapitulatif des études réalisées par l'atelier (1970-1971), étude d'analyse démographique lyonnaise (1962-1975). 1962-1975

3057WM029-033Rencontres. 1970-1978

Documents en Français et en allemand

029 Séminaire, rencontre des agences d'urbanisme : rapports, études, brochures, notes, correspondance, rencontre nationale des agences

d'urbanisme à Angers : rapport « la coopération intercommunale dans les grandes agglomérations » (1976).

030 Journée d'études : rapports, compte rendu, correspondance (1971, 1976-1978).

031 Enseignement : programme d'enseignement à l'INSA (1972).

032 Voyage d'études, bassin de la Ruhr : rapports, programmes, brochure, correspondance (1972).

033 Concours international d'urbanisme, Karlsruhe (Allemagne) : inscription, brochure, conditions générales du concours, plan (1970).

3057WM034-036 Association GRETEU (Groupe de réflexion sur l'économie des transports urbains), réunions : comptes rendus.

1977-1979

034 1977

035 1978

036 1979

SERVICES TRANSVERSAUX DE L'ATELIER D'URBANISME

L'Appellation « services transversaux » correspond aux groupes de travail de l'Atelier d'urbanisme partagés en cinq « pôles » : planification, foncier-immobilier, économie, site et paysage, transport. Ces « pôles » exercent un travail de consultation auprès des services d'urbanisme sectoriel.

URBANISME

Documents d'urbanisme et planification urbaine

- 3057WM037 PUD : règlement, inventaire d'études, notes de travail (1972). Réceptivité résidentielle et industrielle, région lyonnaise : étude (1962). 1962, 1972
- 3057WM038-040POS. 1967-1978
- L'Agglomération restreinte est l'ensemble des neufs communes formant le noyau urbain dense de la communauté urbaine de Lyon : Lyon, Villeurbanne, Caluire et Cuire, Bron, Saint-Fons, Vénissieux, Sainte-Foy-lès-Lyon, La Mulatière, Oullins.*
- 038 Conception et méthode : textes réglementaires, rapport de directives DAFU, publication, notes, correspondance (1969-1978).
- 039 Programmation pour la région et l'agglomération lyonnaise : études, rapports, projets, inventaire du coefficient d'occupation du sol, bulletin d'information, comptes rendus, notes, correspondance ; journée SDAU-POS : rapport (1967 -1968, 1970 - 1977).
- 040 Programmation pour l'agglomération restreinte: rapport, compte rendus de réunions, notes de travail, plan (1970-1972).
- 3057WM041 SDAU, réunions : comptes rendus, notes de travail, plan. 1968, 1975-1976
- 3057WM042 ZAD : notes, rapport, étude, compte rendu, plan. 1973

3057WM043-044PRDE.

1970-1972, 1975

043 Programme de modernisation et d'équipement : rapport général, rapport de répartition par fonctions, rapport d'éléments pour le PRDE, projet de synthèse ; réunions : compte rendus, notes.

044 Équipements communaux : études préparatoires, rapport « grands équipements 1976-1980 ».

3057WM045 G.E.P, réunions : comptes rendus.

1967-1970

3057WM046 Commission départementale d'urbanisme, réunions : comptes rendus.

1965, 1967-1972

3057WM047 RUL, conférences : comptes rendus (1977) ; approvisionnement en eau : rapport [1975].

[1975], 1977

3057WM048 Département du Rhône, découpage en districts et secteurs : plan, rapport.

1969

3057WM049 Quartiers anciens et artisanat, restructuration : rapport.

1977

3057WM050 Axe du Haut-Rhône, aménagement : étude.

1971

3057WM051 Écoles primaires publiques, rattachement aux établissements de 1^e cycle : rapport.

1970-1971

Foncier - Immobilier

3057WM052 PAF : rapports, études, comptes rendus, notes.

1977-1978

ÉCONOMIE

Industrie

3057WM053 ADERLY, développement industriel régional : bilan d'activité, inventaire des membres, budget, comptes rendus de réunions, rapports, correspondance.

1975-1978

3057WM054 - 055 Aménagement industriel.

1970-1979

054 Politique industrielle : rapports, programme de travail (1972-1973), coupures de presse (1971-1979), études (1971-1978), comptes rendus de réunions (1978-1979).

055 Agglomération lyonnaise : études (1970-1975), rapports (1970-1975), compte rendus de réunions (1970-1971), notes (1972, 1974), coupures de presse (1972), correspondance (1972, 1976-1978), ouvrage (1972).

Commerce

3057WM056 - 057 SDUC.

1972-1978

056 Région Lyonnaise, évaluation : rapport après l'enquête de 1973 (s.d.), rapport d'état actuel par secteurs (1973-1976), comptes rendus de réunions (1974-1978) ; schéma d'équipement commercial, rédaction : proposition (1977), rédaction provisoire (1978), rédaction définitive (1978).

057 Agglomération lyonnaise : rapports, études (1972-1974).

3057WM058 Secteur tertiaire, congrès national des économies régionales : rapports, discours, coupures de presse.

1973

3057WM059 Quartier de la Part Dieu, commercialisation de bureaux : rapports de situation des marchés (1976), rapport BIPE (1976), rapport OREAM (1973), étude (s.d.), note (1975), enquête ADERLY / CCI (1974), coupures de presse (1971-1972), programme de bureaux en blanc (1975).

1971-1976

3057WM060-062 CCI de Lyon, enquêtes sur les services, établissements et commerces de la région lyonnaise classés à partir du code activité attribué par l'INSEE : inventaires.

1971

060 Services, alimentation, bancaires, commerciaux, personnels, santé.

061 Établissements, agriculture, alimentation, automobile, bâtiment, bois, chimie, cuir, gestion des biens, industries, loisirs, métallurgie, papier, textile, transports.

062 Commerces, alimentation générale, alimentaires, débits de boissons, équipement de la maison, équipement de la personne, forains, hôtellerie, matériels industriels, non spécialisés.

Site et paysage

3057WM063 RUL, protection des zones naturelles : extrait de la circulaire du 8 février 1973, études, rapports, notes, comptes rendus de réunions, plans.

1973-1978

3057WM064-065 Région lyonnaise.

1970-1972, 1976

- 064 Espaces verts : études (1971, 1976), rapport (s.d.), plans (1971).
- 065 Pollution atmosphérique : études, rapports de contrôle (1971-1972), rapport de synthèse du groupe de travail (1971), articles de presse (1970-1972), comptes rendus de réunions, correspondance (1971), plans d'évaluation des émissions d'anddhyde sulfureux d'acide sulfureux et de poussières (1970-1971).

TRANSPORT

Infrastructure

3057WM066-067 Agglomération lyonnaise.

1971, 1974-1976

- 066 Études préliminaires.
- 067 Aéronautique, aménagement pour avions à décollage et atterrissage courts : note d'information (1971) plan partiel des servitudes.

Planification

3057WM068 Politique de transport.
Coups de presse (1971-1977), étude « Liaisons Rhône Alpes sur le poids économique et social de l'automobile dans la région Rhône-Alpes » (1970).
Rapports (1974) : « Des politiques favorables aux transports collectifs de surface dans les villes, exemples européens », « Les plans d'investissements en milieu urbain », « Les plans de circulation », « Le transport du personnel pour le compte des entreprises ».

1971-1977

3057WM069 Préparation du VIIe Plan : rapports, programme d'action à 5 ans (1976-1978) comptes rendus de réunions, notes, correspondance (1975) ; investissements de la COURLY : notes (1970-1973), rapport (s.d.).

1970-1978

3057WM070 SEMALY, plan de transport pour l'agglomération lyonnaise en 1985 : étude provisoire.

1972

Transport urbain

3057WM071-078 TCSP (Transport Commun en Site Propre).

1970-1971

- 071 Plan de transport de l'agglomération lyonnaise : études préliminaires (1971).

- 072-075 Plans de situation au 1/200e et 1/ 5.000e (1970-1971).
- 072 Avant projet ligne
 - 073 Rillieux : avant projet ligne
 - 074 Vaulx en Velin : desserte de métro
Le dossier est constitué également d'une étude de 1970
 - 075 Vaugneray : avant projet ligne
- 076-078 Ligne TCSP : photographies.
- 11 Photographies en noir et blanc, format 21x30*
- 076 Nord
Trémie de raccordement à la ligne SNCF à Lyon-Hénon ; Traversée de Caluire et Cuire ; desserte de Montessuy ; embranchement de Sathonay ; ligne à établir entre Caluire et Cuire et Rillieux la Pape.
 - 077 Nord-est
Passage de l'avenue de l'hippodrome ; passage le long de l'INSA ; accès à la ZUP de Vaulx en Velin.
 - 078 Sud-est
Passage sur l'avenue des États-Unis ; pénétration dans Vénissieux ; pénétration dans la ZUP des Minguettes.

3057WM079-080SEMALY

1969- 1979

- 079 Conseil d'administration, réunions : comptes rendus (1973, 1976-1978), rapport (1973).
- 080 Métro, construction : avant projet du métropolitain (1969), rapport d'éléments d'analyse (1969), avant-projet détaillé de la ligne I (1970), coupures de presse (1972-1973), projet de convention (1973), rapport général d'avant projet géométrique (1975), rapport d'avant projet d'aménagement paysagé après travaux du métro ligne A (1975), notes, brochure (1973-1974), plans au 1/200e (1974-1975), correspondance (1971, 1976-1979).

3057WM081-083Transport ferroviaire.

1969, 1975

- 081-082 Lignes SNCF (1969).
 - 081 Perrache-Marseille : plan (s.d.).
 - 082 Paris-Lyon : plan du tracé de la ligne, coupures de presse (1969).
- 083 Lyon Parc Auto, création d'une Gare de fret : correspondance (1975).

3057WM084 Mode de déplacement doux, pistes cyclables : étude.

1976

Voirie

- 3057WM085 Étude du stationnement en centre ville : règlement (1975) ; journée de réflexion sur le stationnement : études, notes (1974-1975) ; stationnement des nomades : rapport, plan (1971).
1971, 1974 - 1975
- 3057WM086 Rues piétonnes en centre ville, aménagement : rapports, guide technique (1975), plan au 1/300e (1974).
1974 - 1975

Autoroutes

- 3057WM087 A43 Lyon-Chambéry, aménagement de la section Lyon-Bron : plan des lieux au 1/2.000e (s.d.), merlons anti bruit plan de situation au 1/2.000e (1976), plan général et coupe géologique au 1/5.000e (s.d.).
1976
- 3057WM088 A6, aménagement de la section Dardilly-Limonest : étude (1971), bilan d'études (1970), plans (1970-1971).
1970, 1971
- 3057WM089 A 46, contournement Est de Lyon section LY4 - A7 : plan d'ensemble au 1/5.000e.
1975
- 3057WM090 A 42 Lyon - Montluel, section LY 13 - échangeur bretelle Est : plan général LY 13 à St Maurice de Beynost au 1/5.000e (1976), plan d'ensemble au 1/5.000e (1976) ; cours d'Herbouville : plan d'ensemble au 1/ 5.000e (1972), état d'études au 1/5.000e (1970).
1970, 1972, 1976
- 3057WM091 A 45, jonction sud-ouest de Lyon : avant projet détaillé section St Genis Laval - A 7 au 1/1.000e (1969) ; section St Genis Laval - Taluyers : plan des lieux au 1/5.000e (1974).
1969, 1974
- 3057WM092 A 44 - B 44, rocade de l'ouest lyonnais : plan d'étude préliminaire au 1/2.000e (1975), tracé en plan au 1/2.000e (1976) ; échangeur de la route nationale 86 : vue en plan au 1/1.000e (1975), profil en long (1975), plan d'état des études au 1/5.000e (1970), tracé en plan au 1/1.000e (1975).
1970, 1975 - 1976
- 3057WM093 LY1, aménagement : rapport d'épannelage, plans.
1970

3057WM094-095LY2, aménagement.

1968-1977

- 094 Section Fort Montluc : avant projet géométrique exceptionnel au 1/2.000e (1976), plan au 1/1.000e (s.d.) ; Part Dieu : plan au 1/1.000e (s.d.) ; Vancia-Vassieux : plan au 1/5.000e (s.d.), plan d'emprise au 1/5.000e (s.d.) ; section D Tonkin : plan au 1/1.000e (1969) ; Fort Lamothe : plan au 1/1.000e (1973), plan d'état d'étude au 1/5.000e (1970), plan des lieux au 1/2.000e (s.d.).
- 095 Section Croix-Rousse - Caluire et Cuire, aménagement : avant projet détaillé (1974), plans d'épannelage (1968).

3057WM096 LY3 section Rhône-Saône - Fort Lamothe - Perrache, aménagement : plan de situation au 1/5.000e (s.d.) ; doublement du tunnel sous Fourvière : plan de situation au 1/5.000e (1973) ; section Fort Lamothe : plan d'étude préliminaire au 1/5.000e (1975) ; section Saône-Rhône-cours Suchet : vue en plan au 1/1.000e (1973), Vitriolerie plan au 1/1.000e (s.d.).

1969, 1973, 1975

3057WM097 LY4 section Fort Lamothe - A46, aménagement : rapport d'estimation sommaire, note explicative et justificative (1973), plan d'avant projet au 1/1.000e (1971) ; section LY4- A7 : plan d'avant projet sommaire au 1/2.000e (1975), plan d'avant projet détaillé au 1/1.000e (s.d.).

1971, 1973, 1975

3057WM098 LY5 section Vaulx en Velin - A 42, aménagement : plan de situation au 1/100.000e, plan synoptique au 1/25.000e, plan général et profil en long au 1/5.000e, profil en travers type au 1/100e, plan d'étude géologique au 1/25.000e, terrassement drainage et chaussées au 1/50e, rapport d'estimation sommaire, rapport de présentation.

1975

3057WM099 LY6 Lyon - Villeurbanne, aménagement : plan de programme au 1/10.000e, plan directeur au 1/5.000e, plan de trame au 1/5.000e, plan des hauteurs au 1/5.000e, plan d'analyse visuelle au 1/5.000e, plan du front de l'autoroute au 1/5.000e, coupes au 1/5.000e, front futur au 1/5.000e, zoning directionnel au 1/5.000e, analyse visuelle future au 1/5.000e ; épannelage : étude (s.d.), plan au 1/5.000e, esquisse au 1/5.000e.

1970

3057WM100 LY7 section Champagne au Mont d'Or - Caluire et Cuire, aménagement : plan d'état des études au 1/5.000e (1970), plan général au 1/5.000e (1974), plan général au 1/5.000e (1975).

1970, 1974 - 1975

3057WM101 LY8 sections Lentilly - Pont Clémenceau - Ste Consorcer-Poirier -Marcy l'Etoile - St Genis les Ollières - Ecully - Tassin-Vaise, aménagement : vue en plan au 1/1.000e (1/5.000e) (1975) ; Tassin-Pont Clémenceau : plan d'état des études au 1/5.000e (1970) ; Vaise-Tassin : tracé en plan au 1/5.000e (1973) ; Tassin-Lentilly : tracé en plan au 1/10.000e (1969).

1969-1975

- 3057WM102 LY9 section Lyon-Gerland, aménagement : plan de voie rapide au 1/5.000e (1973), plan général au 1/2.000e (s.d.), notes de travail (s.d.).
1973
- 3057WM103 LY11 section Vaulx en Velin - Corbas, aménagement : plan de situation au 1/5.000e (1973), plan des lieux au 1/500e (s.d.), plan synoptique au 1/5.000e (1975) ; rocade des villages : plan général au 1/5.000e (1973), plan des lieux au 1/500e (1978).
1973, 1975, 1978
- 3057WM104 LY12 rocade de St Priest, liaisons rapides entre Vaulx en Velin -Corbas et St Priest : plan de situation au 1/5.000e (1973), plan des lieux au 1/500e (s.d.).
1973
- 3057WM105 LY 13 contournement est de Lyon, section Vancia - LY5, section LY5-CD300, section CD 300 - CD 518, section CD 518 - CD 57, section CD57 - A7 : plans au 1/5000e (1976).
1976

Routes départementales

- 3057WM106 CD 3 - Boulevard Laurent Bonnevey, avant projet d'aménagement en autoroute urbaine : rapport d'estimation, plan de situation au 1/50.000e, plan d'ensemble au 1/5.000e, plan des lieux au 1/1.000e, profils en long, profils en travers type (s.d.).
s.d.
- 3057WM107 Caluire et cuire - chemin départemental section Place Maréchal Foch, construction d'une bretelle de liaison : rapport d'estimation de dépenses (1974), note d'avis de la COURLY (1973), plan de situation au 1/5.000e (1974), diagrammes de circulation (1974), plan de lieux au 1/500e (1974), profil en long (1974), profil en travers type (1974).
1973-1974
- 3057WM108 CD 300, rocade des villages tranche A Vaulx en Velin - Décines - Meyzieu : études préliminaires, notice de présentation, plan de situation (1/50.000e), solution projetée au PUD et au SDAU (1/5.000e), tracé envisagé de la première et de la deuxième solution (1/5.000e), plan synoptique (1975, 1978).
1975, 1978

SECTEUR CENTRE

TERRITOIRE DU SECTEUR CENTRE

La notion de territoire comprend tous les arrondissements de Lyon et la commune de Villeurbanne, il s'agit des documents généraux sur le territoire ou sur plusieurs communes.

Urbanisme - Documents d'urbanisme et planification urbaine

- 3057WM109 PUD : rapport sommaire (1969), rapport justificatif (1960), étude (1970) ; PUD complémentaire de Lyon : liste des opérations (1969, 1971), plan d'urbanisme au 1/5.000e (1969), règlement (1958, 1959, 1967, 1969, 1970), compte rendu, notes, correspondance (1969). 1958-1971
- 3057WM110-113 Groupement d'urbanisme. 1968-1976
- 110 Présentation du plan d'occupation du sol : rapport (1975).
 - 111 Application du groupement d'urbanisme : règlement, comptes rendus (1969-1971).
 - 112 POS, réunions : comptes rendus (1969-1971, 1973-1976).
 - 113 COS de la ville de Lyon : inventaire (1968).
- 3057WM114-116 Programmation urbaine. 1965-1966, 1970-1971, 1978
- 114 Programme de la ville de Lyon à 5 ans : rapport (1978).
 - 115 Systèmes d'informations urbaines à Lyon.- mise en place du système expérimental, banque de données : contrat Ministère de l'Équipement et le CERAU contrat, rapport, comptes rendus de réunions, note d'information, correspondance (1970-1971).
 - 116 Commission municipale d'urbanisme, réunions : comptes rendus (1965-1966).

3057WM117 Équipements culturels : plans au 1/10.000e. 1965, 1968

Économie - Industrie

3057WM118 Lyon ville Internationale.- implantation des petites et moyennes entreprises, mise en place des structures d'accueil : études, notes, plans de terrains (1974), inventaire des zones industrielles inscrites au PUD (1973) ; rapport ADERLY (1975), correspondance (1971-1972). 1971-1975

Site et paysage

3057WM119 Espaces verts, aménagement : rapport sur les espaces verts existants (1967), réservations foncières au 1/1.000e (1971). 1967, 1971

Transport - Voirie

3057WM120 Création d'un parc de stationnement : plan de parking public au 1/10.000e; plan des espaces libres pour les piétons au 1/ 10.000e. 1967

LYON 1^{ER}

Urbanisme - Documents d'urbanisme et planification urbaine

3057WM121 Utilisation du sol des centres de villes, fichier immobilier de Lyon : état parcellaire contenant les bâtiments et terrains non bâtis, occupation des locaux avec le nom de l'occupant, statut, loyer annuel, description des locaux d'habitation, activité de l'occupant, utilisation du sol. 1968

3057WM122 Rue de la Martinière et place Tolozan, aménagement : textes adoptés en assemblée générale (1977), règlement PAZ (1974), rapports (1974-1976), conventions d'études (1975), études, notes, plans (1973-1976), comptes rendus (1975-1979), correspondance (1966-1967, 1975, 1977). 1966-1979

Foncier - Immobilier

3057WM123 Observatoire de logements, enquête socio-économique secteur rue Bouteille - rue de la vieille : notes, correspondance. 1971, 1976-1978

Économie - Industrie

3057WM124-125 Implantation industrielle.

1967-1968

- 124 Commission d'agrément des implantations industrielles dans la région lyonnaise : compte rendu (1968).
Renseignements généraux sur les entreprises et caractéristiques des établissements : enquêtes
Société d'études pour le développement économique et social (1967)
CERAU (1968).

Transport - Planification

- 3057WM126 Centre ville, aménagement des rues piétonnes
Rue Édouard Herriot : étude (1971)
Rue de la République : étude (1975), rapports (1971-1974), compte rendu de réunion (1975-1976), articles de presse (1975), notes et correspondance (1974-1976), catalogues de matériaux et mobiliers publics (1975), plans et croquis (1975).

1971-1976

LYON 2^{ÈME}

Urbanisme - Documents d'urbanisme et planification urbaine

- 3057WM127 Utilisation du sol des centres de villes, fichier immobilier de Lyon : état parcellaire contenant les bâtiments et terrains non bâtis, occupation des locaux avec le nom de l'occupant, statut, loyer annuel, description des locaux d'habitation, activité de l'occupant, utilisation du sol.
- 1968
- 3057WM128 Presqu'île, restructuration : plan d'études.
- 1968
- 3057WM129 Rue Mercière et quai Saint-Antoine, rénovation du quartier : études, plans, notes de la société immobilière Saint-Antoine (1967-1970), inventaire archéologique (s.d.), ZAD définitive (1973), correspondance, notes (1965-1968), plans d'études (1968-1969, 1971, 1973).
- 1965-1971, 1973
- 3057WM130 Place Antonin Poncet, rénovation : plans.
- 1977
- 3057WM131 Rue Grenette, création d'une voie souterraine : études, plans (s.d.).
- s.d.
- 3057WM132 Cours de Verdun, aménagement : plan d'ensemble au 1/500e.
- 1966

Foncier - Immobilier

3057WM133 ARIM - Association de Restauration Immobilière de la région Rhône-Alpes, groupe de réflexion d'Ainay : compte rendus de réunions, correspondance. 1976-1979

Économie - Industrie

3057WM134-135 Implantation industrielle. 1967-1968

134 Commission d'agrément des implantations industrielles dans la région lyonnaise : compte rendu (1966-1967).
Renseignements généraux sur les entreprises et caractéristiques des établissements : enquêtes
Société d'études pour le développement économique et social (1967).
CERAU (1968).

Transport - Planification

3057WM136 Place de la République, aménagement d'une zone piétonne : plan du tracé de la rue de la République au 1/500e (1972), plan du tracé de rue Édouard Herriot au 1/500e (1972), plan d'étude au 1/200e (1975), esquisse de principe de la Place de la République au 1/100e (1975), correspondance (1975-1976). 1972, 1975-1976

3057WM137 Quartier de Perrache.- Gare de Lyon-Perrache, aménagement : plans d'étude (1967-1968), notes (1968). 1967-1968

LYON 3^{ÈME}

Urbanisme - Documents d'urbanisme et planification urbaine

3057WM138 PUD : plan. 1969

3057WM139-140 Utilisation du sol des centres de villes. 1968

139 Fichier immobilier de Lyon : état parcellaire contenant les bâtiments et terrains non bâtis, occupation des locaux avec le nom de l'occupant, statut, loyer annuel, description des locaux d'habitation, activité de l'occupant, utilisation du sol (1968).

140 Planches de Lyon : inventaire contenant l'identification des propriétaires, hauteur des constructions, état du bâti, utilisation du sol par parcelles (s.d.).

3057WM141	POS : correspondance.	1975
3057WM142	Quartier de la Buire, rénovation : étude du plan de masse (1971), plans d'étude (1964-1965).	1964-1965, 1971
3057WM143	Rue Stéphane Coignet, aménagement : correspondance.	1971
3057WM144	Place Gabriel Péri, rénovation urbaine : note d'information, bilan provisionnel, fiche statistique, note d'évaluation des dépenses et des recettes, délibération du conseil municipal, avis du directeur départemental de l'Équipement, proposition du préfet du Rhône, plan de situation et de délimitation (1967), plans de circulation (1975), correspondance (1966-1970).	1966-1975
3057WM145	Axe Garibaldi, opération d'aménagement : étude (1972), étude d'épannelage (1965-1968) ; opération Fort Lamothe : plans d'aménagement (1968-1969, 1971).	1965-1972
3057WM146	Rue Mazenod, implantation d'une passerelle : plan d'implantation au 1/200e, correspondance.	1971
3057WM147	Quartier de Monchat, aménagement de quartier : rapport d'enquête, présentation du plan directeur.	1966
3057WM148	Opération Saxe-Paul Bert, restructuration du quartier : contrat d'études entre l'Atelier d'urbanisme et la Communauté urbaine de Lyon (1977), rapports d'études (1975-1976, 1978-1979), compte rendu de réunion (1976-1979), notes (1976,1979), correspondance (1976-1979).	1975-1979
3057WM149	Opération Bonnel-Servient-Rancy, rénovation du secteur : rapport d'études (1971-1972), compte rendus de réunions (1971).	1971-1972
3057WM150	Quartier de la Vilette, restructuration : étude du nombre d'habitants par îlot, fonction des constructions, structure viaire, circulation et parking (1965).	1965
3057WM151	Télécommunications.- Avenue Lacassagne, implantation d'une tour : note de présentation (1976), plan du réseau national au départ de Lyon au 1/250.000e (1976), plan d'implantation esquisse au 1/500e (1976), publication du ministère des postes et communications (1973).	1973, 1976

3057WM152 Opération rive gauche - Part Dieu, restructuration : compte rendu de réunion (1965-1968), plans (1967-1968), notes et correspondances (1966, 1968).
1965-1968

3057WM153-160 Quartier Part Dieu, opération d'urbanisme.
1966-1976

153 ZAD de la Part Dieu, création : rapport de définition du périmètre, superficie, objet et préempteur proposé, plan (1973).

154 Dossier de PAZ : rapport de dispositions des champs d'application de l'aménagement de la zone (1973), règlement (1973), plans destination des lots au 1/1.000^e, plan des espaces verts au 1/1.000^e, schéma de circulation au 1/1.000^e, plan de masse indicatif au 1/1.000^e (1972).

155-158 Infrastructures.

155 Avant projet contenant résultats mémoire explicatif, détails estimatifs, plans de masse et topographiques, voirie, assainissement et eau potable, électricité gaz et téléphone (1970).

156 Additif à l'avant projet contenant plans de voirie, environnement et espaces verts, façades (1971), plans d'opération (1974-1975).

157 Compte-rendu de réunions (1968-1971), rapports (1971).

158 Notes (1971, 1973), correspondance (1973, 1975), presse « Vivre à Lyon » (Juin 1976).

159-160 Implantation.

159 Hôtel - Cité administrative - Bibliothèque municipale : notes, correspondance (1966-1969).

160 Centre commercial : liste des commerces du quartier (s.d.), rapport d'enquête commerciale (1968), compte-rendu de réunion (1967), plans (1967-1968), plans par Victor Griien (s.d.), plans de masse et niveau (1968).

3057WM161-167 Hôtel de communauté, construction.
1962-1978

161-163 Concours d'architecture :

161 Réglementation (1963), rapport sur les concours internationaux (1966), compte rendu de réunion (1970), cahier de charges cession de terrains de la zone d'habitation de la Part Dieu (1962), aménagement est de Lyon pour l'accès routier (s.d.) rapport sur la communauté urbaine de Lyon (s.d.).

162 Communiqué (1971), conditions générales du concours, programme de l'hôtel de communauté, cahier de charges,

notes, jugement des projets 1^{er} degré, jugement des projets 2^{ème} degré (1971-1972).

- 163 Avant projet détaillé rapports et plans (1972).
- 164 Monographie de la Communauté urbaine de Lyon : rapports sur la communauté urbaine, recensement de population (1971, 1974-1975).
- 165 Interog-France, aménagement de l'espace fonctionnel : rapport de synthèse (1971).
- 166 Commission d'urbanisme de la Communauté Urbaine : règlement, comptes-rendus de réunions (1963, 1969-1978).
- 167 Commission des Balmes : programme d'action et de prévision de dépenses (1977).

Économie - Industrie

3057WM168-169 Implantation industrielle.

1967-1969

- 168 Commission d'agrément des implantations industrielles dans la région lyonnaise : compte rendu (1967-1969).
- 169 Renseignements généraux sur les entreprises et caractéristiques des établissements : enquêtes
Société d'études pour le développement économique et social (1967)
CERAU (1968).

Transport - Planification

3057WM170-172 Quartier Part Dieu, création d'une gare centrale.

1963-1977

- 170 Dossier de création de la ZAC : plan de situation, plan de délimitation, rapport sommaire, délibération du conseil municipal (1974).
- 171 Réunions : comptes rendus (1977).
- 172 Raccordements ferroviaires de l'axe nord-sud : plans, notes (1963-1973).

Transport - Voirie

3057WM173 Quartier Part Dieu, aménagement d'une desserte : plans d'étude.

1971-1972

LYON 4^{ÈME}

Urbanisme - Documents d'urbanisme et planification urbaine

- 3057WM174 Règlements d'urbanisme (1963 rectifié 1964).
1963-1964
- 3057WM175 Rénovation urbaine, îlots à rénover : recensement, plans.
1962
- 3057WM176 Quartier de la Croix Rousse, aménagement des pentes : rapport d'enquête et présentation du plan (1963), études (1976-1977), notes (1976-1977), compte-rendu de réunion (1976-1978), coupures de presse (1963), correspondance (1975-1977).
1963, 1976-1978

Économie - Industrie

- 3057WM177 Renseignements généraux sur les entreprises et caractéristiques des établissements : enquêtes
Société d'études pour le développement économique et social (1967)
CERAU (1968).
1967-1968

Économie - Commerce

- 3057WM178 Quartier de la Croix Rousse, implantation de commerces : enquête d'étude de marché, livre blanc des commerçants et artisans.
1975

LYON 5^{ÈME}

Urbanisme - Documents d'urbanisme et planification urbaine

- 3057WM179 PUD (1968), photographies (s.d.).
1968
- 3057WM180 POS, COS : proposition à long terme (1970), plan de capacité du site en nombre de logements (1964), coupures de presse (1962), correspondance (1975).
1962-1975

- 3057WM181-182 Quartier Champvert, aménagement. 1963, 1965-1976
- 181 ZAC, création : règlement (1973), règlement du plan d'aménagement de la zone (1972), plan d'aménagement de la zone 1/1.000 (1972), plan de masse de principe au 1/1.000^e (1972).
- 182 Programme d'urbanisme (1963), rapport (s.d.), compte-rendu de réunion (1967-1973), notes (1976), correspondance (1965-1976).
- 3057WM183-184 Opération Rue des Farges, rénovation. 1965-1966, 1970-1971, 1975
- 183 Rapport, plans (1970), correspondance (1965-1966, 1971).
- 184 Demande de permis de construire modificatif : plans, rapport (1975).
- 3057WM185 Quartiers Saint-Jean - Saint-Antoine - Saint-Paul, restructuration : ZAD définitive (1973), notes (1977). 1973, 1977
- 3057WM186 Quartier du Point du jour, aménagement du quartier : plan de masse au 1/1000^e (1972), plan d'activités au 1/1000^e (1972), état immobilier au 1/1000^e (1972), hauteur des immeubles au 1/1000^e (1972), correspondance (1972), conférence sur le plateau du point du jour (29 octobre 1965). 1965, 1972
- 3057WM187 Colline de Fourvière, disposition d'urbanisme : notes de travail, plan. 1960
- 3057WM188 Quartier Saint-Jean, aménagement et restauration : articles de presse (1962-1963), publication « Le vieux Lyon aménagement et restauration » les monuments historiques de la France, année 1964 n°4 octobre-décembre 192 pages. 1962-1964

Foncier - Immobilier

- 3057WM189-193 Zone d'habitation de Champvert. 1965-1974
- 189 Conception : compte rendu de réunion (1973), enquête préalable à la déclaration d'utilité publique pour l'acquisition d'immeubles (1965), plan général Champvert au 1/2.000^e (s.d.), avant projet de voirie au 1/1000^e (1966), plan au 1/500^e (s.d.), plan de voie express profil en long, notes de travail (1973).
- 190 Programmes de construction : plans de construction, plans d'habitation, plans d'implantation de commerce, maison de retraite, groupes scolaires (1967 - 1970).
- 191 Équipements et voirie : état parcellaire des immeubles à acquérir (1963), avant projet de cubatures zone sud Est (1968), plans

d'équipements scolaires, sportifs, espaces verts publics, habitat collectif, habitat individuel (1968-1974).

- 192-193 Plans.
- 192 Plans au 1/500^e : plans de masse (1968), plan d'extension du stade (1969), plan d'une bretelle autoroutière (1968), coupes (1968).
- 193 Plans au 1/1000^e : plan de masse (1968), profil en long talus (1969), groupe scolaire nord (1969), doublement tunnel sous Fourvière entrée Gorge de loup (s.d.).

Économie - Industrie

- 3057WM194 Renseignements généraux sur les entreprises et caractéristiques des établissements : note (1962), enquêtes Société d'études pour le développement économique et social (1967) CERAU (1968).
1962, 1967-1968

LYON 6^{ÈME}

Urbanisme - Documents d'urbanisme et planification urbaine

- 3057WM195 PUD.
1968
- 3057WM196 Quartier des Brotteaux, POS : rapport, notes.
1975
- 3057WM197-202 Utilisation du sol des centres de villes.
1968
- 197-201 Fichier immobilier de Lyon : état parcellaire contenant les bâtiments et terrains non bâtis, occupation des locaux avec le nom de l'occupant, statut, loyer annuel, description des locaux d'habitation, activité de l'occupant, utilisation du sol.
- 202 Planches de Lyon : inventaire contenant l'identification des propriétaires, hauteur des constructions, état du bâti, utilisation du sol par parcelles (s.d.).
- 3057WM203 Rue Boileau et rue Rancy, rénovation : rapport.
1976

Foncier - Immobilier

3057WM204 Rue Baraban, dossier de permis de construire de logements : notice descriptive sommaire, plans de masse au 1/200e, plan de sous-sol au 1/100e, plan de façade au 1/100e.
1971

Économie - Industrie

3057WM205-206 Implantation industrielle.
1967-1969

205 Commission d'agrément des implantations industrielles dans la région lyonnaise : compte rendu (1967-1969).

206 Renseignements généraux sur les entreprises et caractéristiques des établissements : enquêtes
Société d'études pour le développement économique et social (1967)
CERAU (1968).

LYON 7^{ÈME}

Urbanisme - Documents d'urbanisme et planification urbaine

3057WM207-209 Utilisation du sol des centres de villes.
1968

207-208 Fichier immobilier de Lyon : état parcellaire contenant les bâtiments et terrains non bâtis, occupation des locaux avec le nom de l'occupant, statut, loyer annuel, description des locaux d'habitation, activité de l'occupant, utilisation du sol (1968).

209 Planches de Lyon : inventaire contenant l'identification des propriétaires, hauteur des constructions, état du bâti, utilisation du sol par parcelles (s.d.).

3057WM210 Place Antonin Perrin.- projet de création, passage sous le Pont Pasteur : plans d'étude au 1/2000e.
1973

3057WM211 Fort Lamothe, échangeur schéma de principe : plans 1/1000e (1974), notes (1970-1971), correspondance (1971, 1974).
1970-1974

3057WM212 Quartier de la Guillotière, restructuration : plans d'étude nombre d'habitants par ilot, nombre de logements par ilot, fonction des terrains, structure viaire, circulation et parking.
1964-1965

3057WM213-216 Quartier Gerland, restructuration.

1963-1979

- 213 Plan d'urbanisme : règlement (1963-1964), rapport d'enquête et de présentation du plan d'urbanisme (1964).
- 214 Parc de l'Artillerie : études préliminaires, analyse d'état actuel, plan masse au 1/1000^e, plan de circulation au 1/1000^e, coupes au 1/2000^e, plan de circulation et parkings au 1/2000^e, plan de voirie existante au 1/5000^e, état immobilier au 1/5000^e, plan des activités au 1/5000^e, schéma de voirie au 1/5000^e (1968).
- 215 Aménagement : 9 photographies en noir et blanc format 24x18 (s.d.), 2 photographies couleur format 16x16 (s.d.), 4 photographies couleur format 12x8 (s.d.), notes, correspondance (1969, 1972).
- 216 Abattoirs, aménagement : programme des abattoirs (1979), compte rendu de réunion (1978), correspondance (1975-1977), étude (1977), notes (1976).

3057WM217 Quartier de la Madeleine, rénovation : rapport.

1971

3057WM218 Opération Pont Pasteur, aménagement : rapport de présentation du programme, plan de masse au 1/2000^e.

1976

Économie - Industrie

3057WM219-222 Implantation industrielle.

1967-1969

- 219 Commission d'agrément des implantations industrielles dans la région lyonnaise : compte rendu (1967-1969).
- 220-222 Renseignements généraux sur les entreprises et caractéristiques des établissements : enquêtes
Société d'études pour le développement économique et social (1967)
CERAU (1968).

LYON 8^{ÈME}

Urbanisme - Documents d'urbanisme et planification urbaine

3057WM223 PUD (1968), correspondance (1975).

1968, 1975

3057WM224 Avenues Paul Santy, Avenue Général Frère et professeur Beauvisage, aménagement d'un centre de quartier : mémoire de troisième cycle de l'École d'architecture de Lyon par Xavier Chambre.

1975

3057WM225 Montplaisir, maison de l'enfance : rapport de présentation du plan d'occupation des sols (1975), rapport (1973), plan de situation (1972), photographie du projet (s.d.), compte rendu de réunions (1974-1975), correspondance (1975).
2 Photographies noir et blanc format 22x16 s.d.
1972-1975

3057WM226 Boulevard Ambroise Paré, faculté de médecine : plan de situation au 1/1000e.
1973

Économie - Industrie

3057WM227 Implantation industrielle.- commission d'agrément des implantations industrielles dans la région lyonnaise : comptes rendus ; Renseignements généraux sur les entreprises et caractéristiques des établissements : enquêtes Société d'études pour le développement économique et social (1967) CERAU (1968).
1967-1968

LYON 9^{ÈME}

Urbanisme - Documents d'urbanisme et planification urbaine

3057WM228 PUD.
1965, 1970

3057WM229 Règlement d'urbanisme.
1963

3057WM230 Utilisation du sol des centres de villes, fichier immobilier de Lyon : état parcellaire contenant les bâtiments et terrains non bâtis, occupation des locaux avec le nom de l'occupant, statut, loyer annuel, description des locaux d'habitation, activité de l'occupant, utilisation du sol.
1968

3057WM231-234 Quartier Saint Rambert, rénovation.
1966, 1970, 1973

- 231 ZAD définitive, développement de Saint Rambert : note, plan (1973).
- 232 Plateaux de Saint Rambert, avant projet de plan de masse : rapport, plans (1966).
- 233-234 ZAC de Saint Rambert.
- 233 Dossier de création : étude de différentes hypothèses de modification de programme (1973), avant projet de PAZ au

1/2000^e (1973), photographie couleur format 21x29, correspondance (1973).

234 Dossier de réalisation : plan de situation, plan d'ensemble au 1/1000^e, plan parcellaire d'acquisitions, rapport de présentation et de synthèse, estimation de recettes et dépenses d'infrastructure, estimation des superstructures, coupures de presse (1970).

3057WM235 Quartier de Vaise, restructuration : rapport (s.d.), rapport d'exploitation des premiers résultats (1975), dossier de note sommaire (1976).
1975-1976

3057WM236 Rue Marietton, aménagement : plan de la première phase, plan d'aménagement ultérieur.
1969

3057WM237 Quartier de Vaise.- secteur gare d'eau, aménagement : étude (1971), plan de principe de circulation au 1/5000^e (1971), correspondance (1975).
1971, 1975

Économie - Industrie

3057WM238 Implantation industrielle.- commission d'agrément des implantations industrielles dans la région lyonnaise : comptes rendus ; Renseignements généraux sur les entreprises et caractéristiques des établissements : enquêtes Société d'études pour le développement économique et social (1967) CERAU (1968).
1967-1969

VILLEURBANNE

Urbanisme - Documents d'urbanisme et planification urbaine

3057WM239 PUD, plan d'urbanisme directeur complémentaire.
1970-1971

3057WM240 POS, réunions de quartier : rapport d'observation d'une démarche de participation à l'urbanisme.
1978

3057WM241-243 Quartier du Tonkin, rénovation.
1973, 1975-1976

241 Dossier de création du PAZ : règlement (1976), comptes rendus de réunions (1975-1976), récapitulatif des surfaces (s.d.), plan masse au 1/2000^e (1973), plan de délimitation au 1/1000^e (1973).

242-243 ZAC du Tonkin.

242 Contrat d'études entre la SERL et l'Atelier d'urbanisme (1975).

243 Dossier de réalisation Tonkin III : rapports, PAZ, documents financiers, convention de concession, plans (1976).

3057WM244 Avenue Henri Barbusse, prolongement : étude préliminaire. 1971

3057WM245 Assainissement : plan d'ensemble au 1/5000e. s.d.

3057WM246 Écoles primaires communales : inventaire. 1970

Économie - Industrie

3057WM247-249 Implantation industrielle. 1967-1969

247 Commission d'agrément des implantations industrielles dans la région lyonnaise : compte rendu (1967-1969).

248-249 Renseignements généraux sur les entreprises et caractéristiques des établissements : enquêtes
Société d'études pour le développement économique et social (1967)
CERAU (1968).

Site et paysage

3057WM250 Espaces verts : plans au 1/1000e. 1971

SECTEUR NORD

TERRITOIRE DU SECTEUR NORD

Urbanisme - Documents d'urbanisme et planification urbaine

- 3057WM251 Groupement d'urbanisme, élaboration du POS : rapport sur la capacité d'accueil des terrains (1974), comptes rendus de réunions (1972-1976).
1972-1976
- 3057WM252 Urbanisme, logement, aménagement collectif, économie : questionnaire, synthèse des résultats d'enquête.
Enquête réalisée auprès de toutes les communes.
1970

CAILLOUX-SUR-FONTAINES

Urbanisme - Documents d'urbanisme

- 3057WM253 POS, élaboration : correspondance (1973,1975) ; politique d'urbanisation : notes (1973) ; réserves foncières : plans (1972).
1972 - 1973, 1975

Caluire et Cuire

Urbanisme - Documents d'urbanisme et planification urbaine

- 3057WM254 PUD complémentaire au 1/5.000e.
1967
- 3057WM255 POS : rapport.
s.d.
- 3057WM256 Restructuration du centre ville : rapport de fin d'année d'élèves de l'INSA.
1974
- 3057WM257 Assainissement.- Eau potable : plans au 1/5000e (s.d.). Extension des installations, réserves foncières : plans au 1/2000e.
1972

3057WM258 Établissements d'enseignement.- aménagement du CES André Lacassagne : plan de masse au 1/500e (1970). Extension du CES Lyvet, réserves foncières : plans au 1/1.000e (1973). Aménagement du G.S. Paul Bert : plan de masse au 1/500e (1968). Inventaire des écoles (1970).
1968, 1970, 1973

Foncier - Immobilier

3057WM259 Aménagement foncier, construction : plan parcellaire, plans (1965-1973), notes, correspondance (1969-1973).
1965-1973

3057WM260 Réserve foncière.- extensions : plan de la mairie au 1/2000e (1972), plan du cimetière au 1/2000e (1972) ; construction : poste de transformation EDF : plan au 1/2000e (1972), plan d'une piscine au 1/2000e (1972), plan d'un complexe sportif au 1/1000e (1973), plan des espaces verts au 1/2.000e (1972-1973).
1972-1973

Économie - Industrie

3057WM261 Implantation industrielle, Renseignements généraux sur les entreprises et caractéristiques des établissements : enquêtes de la Société d'études pour le développement économique et social (1967)

CERAU (1968).
1967-1968

Transport - Planification et Voirie

3057WM262 Liaison Rhône-Alpes, étude sur la liaison routière entre la vallée du Rhône et la Saône : rapports (1970-1975), comptes rendus de réunions (1974-1975), correspondance (1970-1973), plans (1970-1975).
1970-1975

3057WM263 Rue de Margnolles et rue de la tour du pin, étude sur une liaison : note sommaire (s.d.) ; raccordement du chemin de Boutary avec la montée des soldats viaduc : plan au 1/500e (1973) ; transversale route nationale 83 - les marronniers : plans au 1/5000e (1971).
1971, 1973

CRÉPIEUX LA PAPE

Urbanisme - Documents d'urbanisme et planification urbaine

3057WM264 PUD au 1/5000e.
1968

Foncier - Immobilier

- 3057WM265 Réserve foncière, extension : plan du cimetière au 1/1000e (1972), aménagement : plan du complexe sportif au 1/2000e, plan des espaces verts au 1/1.000e (1971). 1971-1972
- 3057WM266 Aménagement foncier, construction : plans. 1969-1971

Économie - Industrie

- 3057WM267 Implantation industrielle, renseignements généraux sur les entreprises et caractéristiques des établissements : enquêtes Société d'études pour le développement économique et social (1967) CERAU (1968). 1967-1968

Transport - Voirie

- 3057WM268 Route entre l'usine élévatoire et l'usine de la Velette, construction : plan des travaux à réaliser 1/500e. [1969]

FLEURIEU SUR SAÔNE

Urbanisme - Documents d'urbanisme

- 3057WM269 PUD complémentaire au 1/5000e. 1967

FONTAINES SAINT MARTIN

Urbanisme - Documents d'urbanisme

- 3057WM270 PUD complémentaire au 1/5000e. 1967

Foncier - Immobilier

- 3057WM271 Réserve foncière, extension : plan du cimetière au 1/2000e (1972), plan d'un groupe scolaire au 1/1000e (1972), aménagement : plan des espaces verts au 1/2000e (1971). 1971-1972

FONTAINES SUR SAÔNE

Urbanisme - Documents d'urbanisme et planification urbaine

3057WM272	PUD complémentaire au 1/3000e.	1967
3057WM273	Lieu dit Saint Louis : plan.	s.d.

Foncier - Immobilier

3057WM274	Réservation foncière, extension : plan du cimetière au 1/1000e (1972), plan d'une station d'épuration au 1/1000e (s.d.), plan du groupe scolaire les marronniers au 1/1000e (1971-1973) ; aménagement : plan des espaces verts au 1/1000e (1971, 1973), plan d'une centrale téléphonique au 1/1000e (1972)	1971-1973
3057WM275	Aménagement foncier, construction : plans de copropriétés.	1970-1971

Économie - Industrie

3057WM276	Implantation industrielle, renseignements généraux sur les entreprises et caractéristiques des établissements : enquête CERAU.	1968
-----------	--	------

GENAY

Urbanisme - Documents d'urbanisme et planification urbaine

3057WM277	PUS : plan au 1/5000e.	1970
3057WM278	ZAD : plan au 1/5.000e.	1973
3057WM279	Bureau des postes : plan de situation et masse (sans échelle).	1971
3057WM280	Assainissement : plan des canalisations existantes au 1/5000e.	1973

Foncier - Immobilier

3057WM281 Réserves foncières, aménagement des espaces verts : plans au 1/1000e. 1972

Économie - Industrie

3057WM282 Implantation industrielle, renseignements généraux sur les entreprises et caractéristiques des établissements : enquêtes CERAU (1968) ; équipements collectifs : rapport sur les équipements à prévoir, compte rendu de réunion (1971). 1968, 1971

MONTANAY

Urbanisme - Documents d'urbanisme

3057WM283 PUS: plan au 1/5000e. 1967

Foncier - Immobilier

3057WM284 Réserves foncières, construction : plan des groupes scolaires au 1/1250e (1972), plan des services publiques au 1/1250e (1972), plan d'un terrain de sport au 1/1250e (1973), correspondance (1975). Aménagement foncier, construction : plans de copropriétés (1970), plan parcellaire de la commune au 1/500e (1975). 1970-1975

NEUVILLE SUR SAÔNE

Urbanisme - Documents d'urbanisme et planification urbaine

3057WM285 ZAD, aménagement : plan au 1/5000e (1973), plan du centre ville au 1/1000e (s.d.). 1973

3057WM286 École primaire : plan parcellaire au 1/5000e. 1971-1973

3057WM287 Plateau de Simandres et de Grandchamps, aménagement de l'accès routier : rapport (s.d.), plan de situation, plan de circulation générale, schéma d'ensemble au 1/25000e, périmètre du plan masse, plan de desserte des plateaux, plan d'analyse du site, contraintes et potentialités, schéma de fonction n°1, schéma de fonction n°2, schéma de principe au 1/5000e. 1971

3057WM288 Transport d'énergie, service national gaz de France : plan parcellaire au 1/1000e (1959), antenne de Neuville sur Saône : plan (1958-1960), carte du tracé au 1/20.000e (1958).
1958-1960

Foncier - Immobilier

3057WM289 Communauté urbaine, acquisition foncière : plan masse au 1/250e (1973), plan de situation au 1/1000e (1973), correspondance (1970).
1970, 1973

3057WM290 Réserve foncière, aménagement des espaces verts : plan au 1/1000e.
1971

3057WM291 Logement, création : rapport « éléments pour une proposition de programme de logements » (s.d.), rapport « Les problèmes du site géographique » (s.d.), étude des accès routiers aux zones d'habitation (s.d.), plan d'ensemble au 1/10000e.
(s.d.)

Économie - Industrie

3057WM292 Implantation industrielle, renseignements généraux sur les entreprises et caractéristiques des établissements : enquêtes CERAU ; Commission d'agrément des implantations industrielles dans la région lyonnaise, réunions : comptes rendus.
1968

3057WM293 Zone industrielle, lotissement : plan topographique au 1/2000e (1969), comptes rendus de réunion (1971) ; usine Roussel-Uclaf : plan masse au 1/2000e (1970), rapport « les équipements collectifs à prévoir sur la zone industrielle de Neuville » (1971).
1969-1971

RILLIEUX LA PAPE

Urbanisme - Documents d'urbanisme et planification urbaine

3057WM294 PUD : plan au 1/5000e.
1968

3057WM295 ZUP, extension : note sur un projet de création de ZAC (1971), programme ZUP 2ème tranche au 1/5000e (s.d.), plan au 1/5000e (1974), note (s.d.), correspondance (1972-1973).
1971-1974

3057WM296 Établissements d'enseignement.- construction, CES la Vellete : plan parcellaire au 1/500e (1970), plan de l'avant projet au 1/1000e (1978) ; gymnase : plan masse au 1/2000e (1971) ; réserves foncières : plans 1/1250e (1971-1973).
1970-1978

3057WM297 Assainissement, alimentation en eau potable : plan général au 1/5000e (s.d.), canalisations : plan d'ensemble au 1/5000e, plan masse de détail au 1/2000e.
1973

Foncier - Immobilier

3057WM298 Réserve foncière, construction : plans du centre aéré, plan du cimetière, plan de la caserne des sapeurs pompiers, plan du complexe sportif (1972-1973), plans des espaces verts au 1/1250e (1971-1972) ; lotissements : plans (1971, 1974), rapport (1972).
1971-1974

Économie - Industrie

3057WM299 Implantation industrielle, renseignements généraux sur les entreprises et caractéristiques des établissements : enquêtes CERAU.
1968

3057WM300 Zone industrielle, construction : plan de situation au 1/1000e (1970), plan masse au 1/500e (1970) ; centre commercial principal : plan masse au 1/1000e (1969).
1969-1970

ROCHETAILLÉE SUR SAÔNE

Urbanisme - Documents d'urbanisme et planification urbaine

3057WM301 PUD complémentaire : plan au 1/5000e.
1968

Foncier - Immobilier

3057WM302 Réserve foncière, construction : plan du complexe sportif au 1/1250e, plan des espaces verts au 1/1250e (1971), correspondance (1973).
1971-1973

Économie - Industrie

3057WM303 Implantation industrielle, renseignements généraux sur les entreprises et caractéristiques des établissements : enquêtes CERAU.
1968

SATHONAY CAMP

Urbanisme - Documents d'urbanisme et planification urbaine

3057WM304	PUD complémentaire au 1/5000e.	1969
3057WM305	POS : correspondance.	1974-1975
3057WM306	Assainissement, alimentation en eau potable : plan général au 1/2000e (s.d.), canalisations : plan d'ensemble au 1/5000e (1973).	1973

Foncier - Immobilier

3057WM307	Réserve foncière : plan de situation au 1/1000e (1972), plan du terrain de sport au 1/1000e (1973).	1972-1973
-----------	--	-----------

Économie - Industrie

3057WM308	Implantation industrielle, renseignements généraux sur les entreprises et caractéristiques des établissements : enquêtes CERAU.	1968
-----------	--	------

SATHONAY VILLAGE

Urbanisme - Documents d'urbanisme et planification urbaine

3057WM309	PUD complémentaire au 1/5000e.	1969-1970
3057WM310	Assainissement, alimentation en eau potable : plan général au 1/5000e (s.d.), canalisations : plan d'ensemble au 1/5000e.	1973

Foncier - Immobilier

3057WM311	Lotissement, projet de construction : plan de situation au 1/500e), plan masse au 1/5000e.	1970
-----------	---	------

SECTEUR EST

TERRITOIRE DU SECTEUR EST

Urbanisme - Documents d'urbanisme et planification urbaine

3057WM312	SDAU de l'est lyonnais : étude.	1970
3057WM313	POS, proposition de règlement : rapport.	s.d.
3057WM314	ZAD : plan de périmètre au 1/10000 ^e , plan de ZAD provisoire à rendre définitive au 1/10000 ^e .	1973
3057WM315-317ZAEL.		1971-1975
	315 ZAC, dossier de création : rapport de présentation (1971), documents financiers (1971), plans (1971) ; règlement : rapport (1972) ; schéma organique : note de présentation (1972), notice d'emprises publiques (1972), plan au 1/5000 ^e (1972), PAZ d'emprises publiques au 1/5000 ^e (s.d.).	
	316 Dossier de réalisation : note (1975), note explicative, échancier de commercialisation (1974), extrait du rapport de synthèse du dossier de réalisation (s.d.), convention de concession de l'opération d'aménagement de la zone industrielle (1975), convention de participation (s.d.), brochure (1975).	
	317 Équipements : mémoire explicatif, études de voirie, plan d'assainissement, études des eaux pluviales, études des eaux usées, études des eaux potables, études d'électricité, études d'éclairages publics, études de gaz, études de réseaux téléphoniques, études des coûts estimatifs (1972).	
3057WM318	Groupement d'Urbanisme, réunions : comptes rendus.	1973-1977
3057WM319	Urbanisme, logement, aménagement collectif, économie : questionnaire, synthèse des résultats d'enquête. <i>Enquête réalisée auprès de toutes les communes.</i>	1970
3057WM320	Aménagement de l'axe sud-est : étude.	1972

3057WM321 Assainissement, étude générale : plan de schéma à long terme sur la rejection d'eau pluviale au 1/50000e (s.d.), plan de périmètre de protection au 1/50000e (s.d.), plan de prévision de population (sans échelle) (s.d.).
s.d.

Économie - Industrie

3057WM322 Implantation industrielle, zone industrielle de la mi-plaine : rapport (1972), plan de voirie au 1/50000e (s.d.), plan de périmètre au 1/5000e (1970), coupure de presse (1972), correspondance (1972).
1970, 1972

BRON

Urbanisme - Documents d'urbanisme et planification urbaine

3057WM323 PUD complémentaire : règlement, plan au 1/5000e.
1971

3057WM324 POS : étude (1974), bulletin d'informations municipales de Bron spécial urbanisme (1975).
1974-1975

3057WM325 ZAD.
ZAD de Satolas : plan de proposition de ZAD 1/10000 (s.d.) plan de délimitation 1/50000^e (s.d.), plan du périmètre 1/10000^e (1973), correspondance (1973).
ZAD de l'aéroport de Bron : plan de modification du périmètre de la zone (sans échelle) (s.d.), plan d'exposition au bruit des aéronefs (1/20000) (1975), rapport (1976).
1973-1976

3057WM326 ZAC, création : plan de schéma de principe au 1/5000e (1973), contrat entre la société d'aménagement de la ZAC (société non citée) et l'Atelier d'Urbanisme (1976), notes, correspondance (1976).
1973, 1976

3057WM327 Schéma d'aménagement et d'urbanisme.
Politique d'urbanisme : rapport (1974), rapport sur l'aménagement du centre ville (1972), plan de long terme pour l'aménagement et l'urbanisme au 1/10000^e (1976), plan des coups-partis au 1/10000^e (1976), plan de la commune au 1/5000^e (s.d.), note (1976), correspondance (1972-1975) ;
Groupe interquartiers : rapports (1974), communiqués de presse (1974), correspondance (1974-1975).
1972-1976

3057WM328 Assainissement : plan (sans échelle).
s.d.

3057WM329 Établissement d'enseignement.- groupes scolaires, réserves foncières : plans (1958, 1968, 1972-1973). Ensemble universitaire : plan de situation au 1/500e (1970). École du service de santé des Armées, reconstruction : plan de nivellement sommaire au 1/2000e (1972), plan masse au 1/1000e (1976), note (s.d.).
1958, 1967- 1976

Foncier - Immobilier

3057WM330 Réserve foncière : rapport sur le problème des réserves foncières à Bron (1973), plans (1972, 1975), coupures de presse (s.d.), inventaire (1973) ; espaces verts : plans au 1/1000e (1971), rapport (1974).
1971-1975

3057WM331 Lotissement : plans masse, plans de situation, plans parcellaires (1963,1969, 1971-1972, 1974) ; constructions : plans masse et de situation (1970-1974).
1963-1974

Économie - Industrie

3057WM332 Implantation industrielle, renseignements généraux sur les entreprises et caractéristiques des établissements : enquêtes Société d'études pour le développement économique et social (1967) CERAU (1968).
1967-1968

CHASSIEU

Urbanisme - Documents d'urbanisme et planification urbaine

3057WM333 PUD : plan, règlement.
1968-1971

3057WM334 ZAC, dossier de réalisation : rapport de synthèse, documents financiers, PAZ, convention et cahier des charges de concession, plans de situation et d'aménagement.
1973

Foncier - Immobilier

3057WM335 Lotissement, construction : plans masse (1969-1970). Réserves foncière, groupe scolaire : plans de situation ; extension de cimetière et de complexe sportif : plans au 1/2000e (1972-1975).
1969-1975

Économie - Industrie

3057WM336 Implantation industrielle, renseignements généraux sur les entreprises et caractéristiques des établissements : enquêtes Société d'études pour le développement économique et social (1969) CERAU (1968). 1968-1969

CORBAS

Urbanisme - Documents d'urbanisme et planification urbaine

3057WM337 ZAD provisoire : plan de délimitation du périmètre au 1/10000e. 1973

3057WM338 POS, servitudes d'utilité publique : plans au 1/5000e, coupures de presse. 1972

3057WM339 Lotissement, construction : plans de situation au 1/10000e (1971); plans parcellaires au 1/1250e (1972). 1971-1972

3057WM340 Zone industrielle, dossier de marché électrique : plan d'implantation de moyenne tension au 1/2000e (1975). 1975

Économie - Industrie

3057WM341 Implantation industrielle, commission d'agrément des implantations industrielles dans la région lyonnaise : comptes rendus de réunions. 1969

DÉCINES-CHARPIEU

Urbanisme - Documents d'urbanisme et planification urbaine

3057WM342 PUD complémentaire: plan, règlement (1968-1971); modification : plans, correspondance (1973). 1968-1971, 1973

3057WM343 Carrefour de la rue de la République, aménagement : plans et coupes au 1/5.000e et au 1/2000e. 1969

Foncier - Immobilier

- 3057WM344-345 Réserve foncière. 1970-1975
- 344 service public communal, éducation nationale, complexe sportif, santé publique : plans au 1/2.000^e; extension de cimetière : plan, correspondance (1970-1975) ; espaces verts : plans au 1/2000^e (1971-1972), coupures de presse (s.d.).
- 345 Lotissements, viabilité de constructions : plans masse, plans d'implantation, plan de viabilité (1965-1971).
- 3057WM346 Établissement d'enseignement.- rue Sully, CES : plans parcellaires au 1/500^e et au 1/1000^e. 1970
- 3057WM347 Axe résidentiel Décines-Meyzieu, aménagement de voie rapide : note sommaire de présentation (1974), correspondance (1975), plans au 1/5000^e (1975). 1974-1975

Économie - Industrie

- 3057WM348 Implantation industrielle, renseignements généraux sur les entreprises et caractéristiques des établissements : enquêtes Société d'études pour le développement économique et social (1969) CERAU (1968). 1968-1969

FEYZIN

Urbanisme - Documents d'urbanisme et planification urbaine

- 3057WM349 PUD complémentaire : règlement (1971), plan au 1/5000^e (1968). 1968, 1971

Foncier - Immobilier

- 3057WM350 Réserve foncière, service public, Éducation nationale : plans ; extension de cimetière : plans, correspondance. 1972-1974
- 3057WM351 Lotissement.- construction, structures du Fort de Feyzin : plans au 1/2000^e (1972) ; construction d'un dépôt : plan masse et de situation au 1/1000^e (1970) ; lotissement « Iglesia les géraniums » : plan masse (sans échelle) (1970), correspondance (1971). 1970-1972

Économie - Industrie

- 3057WM352 Implantation industrielle, renseignements généraux sur l'entreprise : enquêtes CERAU. 1968
- 3057WM353 Complexe industriel, raffinerie de Feyzin : rapport « Les répercussions d'une décision économique sur l'environnement », note, brochure [1975]. [1975]

JONAGE

Urbanisme - Documents d'urbanisme et planification urbaine

- 3057WM354 PUD : plan au 1/5000e (1969), règlement (1971). 1969, 1971
- 3057WM355 ZAD définitive : plan de périmètre au 1/10000e. 1973

Foncier - Immobilier

- 3057WM356 Réserve foncière santé publique, Éducation nationale : plans (1972-1974) ; lotissements : plans au 1/500e (1967-1971). 1971-1973

Économie - Industrie

- 3057WM357 Implantation industrielle, commission d'agrément des implantations industrielles dans la région lyonnaise : enquête. 1968

Site et paysage

- 3057WM358 Parc de Miribel-Jonage, programme d'aménagement : plan de la 1ere tranche concernant l'implantation schématique des accès et équipements (1/5000e) (1970), rapport sur le programme d'aménagement au VIe Plan (1971), notes, comptes rendus de réunions (1970-1971, 1978-1979). 1970-1979

Urbanisme - Documents d'urbanisme et planification urbaine

3057WM359	PUD: rapport justificatif (1969), règlement (1971).	1969, 1971
3057WM360	POS : plans des propriétés bâties et non bâties appartenant à la commune au 1/5000e (1975), correspondance (1972-1975).	1972-1975
3057WM361	ZAC, dossier de création : rapport d'estimation sommaire des dépenses (1972), plan de délimitation au 1/5000e (s.d.), plan parcellaire au 1/2000e (1971), note sommaire (1972), notes (1972).	1971-1972
3057WM362	Centre ville, aménagement : rapport préliminaire.	1976
3057WM363	Établissement d'enseignement.- construction, CES « Le carreau » : plan au 1/500e (1971) ; groupe scolaire « Les plantées » : plan masse et de situation 2ème tranche (1970) ; groupe scolaire « Les Servizieres » : plan topographique au 1/200e (1967).	1967-1971
3057WM364	Assainissement : plan d'ensemble au 1/5000e.	1971

Foncier - Immobilier

3057WM365	Réserve foncière, construction pour l'éducation nationale, caserne de sapeurs pompiers, parkings, maison des jeunes, services publics : plans (1971-1974) ; extension de cimetière : plans (1972-1974).	1971-1974
3057WM366	Lotissement, construction : plan de masse et de situation, plans de piquetage, correspondance.	1971 - 1974

Économie - Industrie

3057WM367	Implantation industrielle, renseignements généraux sur les entreprises et caractéristiques des établissements : enquêtes Société d'études pour le développement économique et social (1969) CERAU (1968).	1968-1969
-----------	---	-----------

Transport - Voirie

3057WM368 Autoroute, création d'une voie nouvelle : plan de voie entre Meyzieu et Décines-Charpieu au 1/500e, (1973) ; Liaison Boulevard Périphérique : plan de l'autoroute LY5 au 1/2000e (s.d.).
1973

MIONS

Urbanisme - Documents d'urbanisme et planification urbaine

3057WM369 PUD : plan au 1/5000e (1969), règlement (1971).
1969, 1971

Foncier - Immobilier

3057WM370 Réserve foncière, construction pour l'Éducation nationale, parkings : plans ; aménagement pour le sport et la culture : plans.
1972-1976

3057WM371 Lotissement, construction : plan masse et de situation, plans parcellaires de piquetage, correspondance.
1968 - 1971

SAINT-FONS

Urbanisme - Documents d'urbanisme et planification urbaine

3057WM372 PUD complémentaire au 1/5000e (1968), règlement (1971).
1968, 1971

3057WM373-376 Restructuration du centre ville.
1976-1977

373 Schéma d'aménagement : note de synthèse sur les études préalables, plan au 1/1000^e (1976).

374 Projet de programme logement : rapport d'hypothèse de croissance en fonction du logement, programme d'immeubles tests, premier bilan des types de logements à reconstruire, programme des logements nouveaux (1977).

375 Concept d'aménagement : notes et rapports (1976-1977), comptes rendus de réunions (1976-1977), presse et bulletins municipaux (1976), modèle de questionnaire d'enquête sur le centre, notes

d'entretien avec associations et centres sociaux (s.d.), rapport des résultats d'enquête sur le centre (1977).

376 Dossier de réalisation de la première phase : rapports sur l'option d'aménagement, étude des activités commerciales, note sur la circulation, hypothèses de déplacement de certaines activités industrielles et artisanales, plan de COS, plan d'état et hauteur du bâti, plan d'utilisation du rez-de-chaussée, proposition de POS, schéma de voirie (1976).

3057WM377 Établissement d'enseignement.- CES « Les clochettes », construction : plan masse et de situation au 1/5000^e et au 1/500^e (1972), plan masse partiel (sans échelle) (1968), plan de périmètre scolaire au 1/2000^e (s.d.).
1968, 1972

3057WM378 Assainissement : plan (sans échelle).
s.d.

Foncier - Immobilier

3057WM379 Réserve foncière, construction pour l'Éducation nationale, santé publique, assainissement, espaces verts : plans ; aménagement pour le sport et la culture : plan.
1971-1972

3057WM380 Lotissement, construction : plan de masse et de situation, plans d'ensemble.
1969 - 1970, 1972

Économie - Industrie

3057WM381 Implantation industrielle, renseignements généraux sur l'entreprise : enquêtes CERAU.
1968

Économie - Commerce

3057WM382 Association des commerçants et artisans, programme d'action : rapport.
1977

SAINT-PRIEST

Urbanisme - Documents d'urbanisme et planification urbaine

3057WM383 PUD complémentaire au 1/5000^e (1968), règlement (1971).
1968, 1971

3057WM384-386ZAC.

1971-1973

384 Saint-Priest et Chassieu : plan de délimitation au 1/5000^e (1973).

385 ZAC de Saint-Priest - Bron - Parilly, dossier de création : rapport de création de la ZAC (1971), rapport sur le centre commercial (s.d.), rapport justificatif (s.d.), programme et échancier (1973), plans parcellaires (1970), plans d'occupation des sols (1971), correspondance (1971-1973).

386 ZAC de l'ensemble résidentiel Édouard Herriot : plan de délimitation du périmètre au 1/1000^e (1973).

3057WM387 Rocade, projet de création : plan topographique au 1/500^e.
1969

3057WM388 Cimetière communautaire, aménagement : rapport.
1973

3057WM389 Établissement d'enseignement.- construction, CES « Camille Desmoulins » : plans au 1/500^e (1970), Rue Colette CES : plan parcellaire et plan masse au 1/500^e (1968). Équipements scolaires existants : inventaire (1974).
1968, 1970

Foncier - Immobilier

3057WM390 Réserve foncière, construction pour une place publique, Éducation nationale, cimetière, service public, santé publique, espaces verts, caserne des sapeurs pompiers : plans ; aménagement pour le sport et la culture : plan.
1971-1976

3057WM391 Lotissement, construction : plan masse et de situation ; cession de sol : conventions.
1973

3057WM392 Office public d'H.L.M., extension du lotissement « Bel Air » : plan parcellaire (sans échelle), aménagement des abords : plan masse au 1/500^e, canalisations : plans masse au 1/2000^e.
1967, 1970-1973

Économie - Industrie

3057WM393 Implantation industrielle, commission d'agrément des implantations industrielles dans la région lyonnaise : compte rendu de réunion (1967). Renseignements généraux sur les entreprises et caractéristiques des établissements : enquêtes Société d'études pour le développement économique et social (1969) CERAU (1968).
1967-1969

SOLAIZE

Urbanisme - Documents d'urbanisme et planification urbaine

3057WM394 PUS : plan au 1/10000e (1970), règlement (1971).
1970-1971

Foncier - Immobilier

3057WM395 Réserve foncière, construction pour une salle de fêtes (1976), service public : plans (1973).
1973, 1976

3057WM396 Lotissement.- construction de bureaux : plans de façade, plan masse, plan de situation au 1/10000e (1970) ; lotissement individuel « Les gémeaux » : plan de situation et plan masse au 1/10000e et au 1/500e (s.d.).
1970

Économie - Industrie

3057WM397 Implantation industrielle, commission d'agrément des implantations industrielles dans la région lyonnaise : comptes rendus de réunions (1968) ; renseignements généraux sur les entreprises : enquêtes CERAU.
1968, 1971

Transport - Planification

3057WM398 Rocade, aménagement : plan général de la commune au 1/1250e.
1976

VAULX-EN-VELIN

Urbanisme - Documents d'urbanisme et planification urbaine

3057WM399 PUD complémentaire : plan au 1/5000e, règlement.
1970

3057WM400 ZUP de Vaulx en Velin, mise en conformité du PAZ et l'étude du POS-Est : plan au 1/2000e, correspondance.
1974

3057WM401 Établissement d'enseignement.- construction : CES « 1200 » : plan masse au 1/2000e (1971) ; CES quartier des noisettes : plan masse au 1/10000e (s.d.), plan parcellaire 1/500e (s.d.) ; CES avenue rouge : plan masse (sans échelle)

(s.d.). Groupes scolaires, quartier des sauveteurs : plan parcellaire au 1/500e (s.d.) ; quartier des cervelières : plan parcellaire au 1/500e (s.d.).

1971

Foncier - Immobilier

3057WM402 Réserve foncière, construction pour le sport et la culture, centre médico-social, garages municipaux, centre de télécommunication et pour les espaces verts : plans au 1/1000e ; construction et extension CES Lycées et écoles maternelles : plans au 1/1000e.

1971-1973

3057WM403 Lotissement, constructions : plans parcellaires au 1/500e (1971, 1973), foyer des travailleurs : plans masse et plans de situation, construction de logements : plans masse et de situation au 1/1000e et au 1/500e (1970), foyer pour personnes âgées : plan masse au 1/500e (1969).

1969-1971, 1973

Économie - Industrie

3057WM404 Implantation industrielle, commission d'agrément des implantations industrielles dans la région lyonnaise : compte rendu de réunion (1968-1969), renseignements généraux sur les entreprises : enquêtes CERAU.

1968-1969

Transport - voirie

3057WM405 Voie rapide : brochure.

1975

VÉNISSIEUX

Urbanisme - Documents d'urbanisme et planification urbaine

3057WM406 PUD : règlement.

1971

3057WM407 Établissement d'enseignement, construction CES « Max Barrel » : plan masse au 1/5.000e (1971) ; lycée technique : plan masse au 1/2.000e (1971) ; CES ZUP des Minguettes : plan masse au 1/2000e (1971) ; complexe sportif évolutif couvert : plan au 1/2000e (1972).

1971-1972

3057WM408 Assainissement : plan général (sans échelle), plan partie nord au 1/5000e, plan partie sud au 1/5000e.

s.d.

Foncier - Immobilier

- 3057WM409 Réserve foncière, construction pour espaces verts, centre médico-social, parking : plans au 1/1.000e ; construction et extension de CES Lycées, écoles maternelles et crèches, terrains de sport et équipements sportifs, cimetière : plans au 1/1.000e.
1971-1976
- 3057WM410 Lotissement, projet de construction : plans masse, plans de situation.
1969-1971

Économie - Industrie

- 3057WM411 Implantation industrielle, commission d'agrément des implantations industrielles dans la région lyonnaise : compte rendu de réunion (1968-1969), renseignements généraux sur les entreprises : enquêtes CERAU.
1968-1969

Transport - Infrastructure

- 3057WM412 Métro, construction de la desserte de Vénissieux : plan de la ligne au 1/50000e, notice de présentation du projet, rapport d'estimation sommaire, plans au 1/2000e, coupes en travers au 1/100e, plans des stations souterraines type, profils en long au 1/2000e et au 1/200e, étude de la traversée de l'échangeur LY4-LY1 au 1/500e.
1973-1974

SECTEUR NORD-OUEST

TERRITOIRE DU SECTEUR NORD-OUEST

Urbanisme - Documents d'urbanisme et planification urbaine

3057WM468	POS, capacité POS : rapport.	1976
3057WM469	ZAD : plan de périmètre au 1/5000e.	1973
3057WM470	Groupement d'Urbanisme, réunions : comptes rendus.	1973-1977
3057WM471	Urbanisme, logement, aménagement collectif, économie : questionnaire, synthèse des résultats d'enquête (1971), rapport (1972). <i>Enquête réalisée auprès de toutes les communes.</i>	1970, 1972
3057WM472	Dardilly-Limonest, opération d'urbanisation : avant projet (1971), plans de l'avant projet (1971), projet (1971), plans du projet (1971), rapport de terrain (1972).	1971-1972
3057WM473-476	Les Monts d'Or.	1970-1975
473	Dossier Mont d'Or : rapport général, rapport d'analyse ; annexes : rapport foncier ; terrains des collectivités publiques, accès aux Monts d'Or, les statuts des voies, le problème de l'eau, significations du loisir, éléments pour l'aménagement, l'agriculture, la flore, la faune : rapports (1972).	
474	Études préparatoires au dossier : notice sur les plantations dans les Monts d'Or (1962), répertoire des études diffusés en 1970 sur les forêts et équipements de plein air, notes (1971-1972) ; l'agriculture de l'association régionale d'économie rurale Rhône-Alpes (1971), l'intérêt des Monts d'Or dans le complexe lyonnais (1972) : rapports ; proposition de réglementation (1971), inventaire des essences des forêts du Mont d'or (1971), enquête sur le Mont d'Or modèle et observations (1971).	
475	Cartographie Plans au 1/25.000 ^e : population active en 1962 (1970), population active travaillant dans la commune en 1962, ouvriers et employés, exploitants et employés agricoles, cadres et patrons répartitions socioprofessionnelle, répartitions proportionnelle des actifs et non	

actifs, répartition des catégories d'activités économiques, migrations internes, coupes géologiques, résidences principales et secondaires, plan de situation dans l'agglomération, plan de situation dans la région ;

Plans au 1/20.000^e : exploitations agricoles (1970) ;

Plans au 1/10.000^e : schéma d'aménagement au (1971), plan de relief (1970), plan des servitudes d'urbanisme (1970), plans d'étude (1971).

476 Documents annexes : coupures de presse (s.d.), études sur la sociologie environnementale (1971), comptes rendus de réunions (1971-1972), correspondance (1970-1973, 1975), exposition (1971).

Foncier - Immobilier

3057WM477 Réserve foncière, espaces verts et éducation nationale : inventaire des réserves et acquisitions foncières par commune. s.d.

ALBIGNY SUR SAÔNE

Urbanisme - Documents d'urbanisme et planification urbaine

3057WM478 PUD complémentaire au 1/5000^e. 1969

3057WM479 POS (sans échelle), correspondance. 1974

Foncier - Immobilier

3057WM480 Réserve foncière, construction de groupe scolaire, terrain de sport : plans au 1/1250^e (1972), correspondance (1973). 1972-1973

Transport - Voirie

3057WM481 CD 51 (communes de Curis au Mont d'Or et d'Albigny), déviation de Villevert : plan général au 1/5000^e (s.d.), plan de solution numéro 1 au 1/500^e (1966), plan de solution numéro 2 au 1/500^e (s.d.), correspondance (1972). 1966, 1972

CHAMPAGNE-AU-MONT-D'OR

Urbanisme - Documents d'urbanisme et planification urbaine

3057WM482	PUD complémentaire au 1/5000e.	1968
3057WM483	POS : correspondance.	1974

Foncier - Immobilier

3057WM484	Réserve foncière, construction MJC, crèche municipale et CES : plans au 1/1000e (1972), extension de terrains de sport et groupes scolaires : plans au 1/2000e et au 1/1.000e (1972-1973), correspondance (1973).	1972-1973
3057WM485	Lotissement : plan au 1/2000e (s.d.), plans masse et de situation.	1970-1971
3057WM486	Lieu dit Les Gorges : plan parcellaire (sans échelle).	1971

Économie - Industrie

3057WM487	Implantation industrielle, renseignements généraux sur les entreprises et caractéristiques des établissements : enquêtes CERAU.	1968
-----------	---	------

CHARBONNIÈRES-LES-BAINS

Urbanisme - Documents d'urbanisme et planification urbaine

3057WM488	PUD complémentaire : plan au 1/5000e (1968) ; agrandissement : plan au 1/2000e (1973).	1968, 1973
3057WM489	PUC au 1/5000e.	1968
3057WM490	POS : correspondance.	1974-1975

3057WM491 Établissement d'enseignement.- rue Beckensteiner, construction CES: plan parcellaire au 1/1000e (1970), correspondance (1973).
1970, 1973

Foncier - Immobilier

3057WM492 Réserve foncière, construction d'un centre sportif, salle de fêtes, M.J.C., bureau de poste, parking : plans au 1/2000e ; extension d'un groupe scolaire : plan au 1/2000e.
1972

3057WM493 Lotissement.- projet « La Ferrière », construction : plan topographique au 1/5000e (1973), plans de situation et masse (1970-1971, 1973) ; société des eaux minérales : plan de zoning au 1/5000e, plan d'urbanisation au 1/5000e, plan de situation géographique au 1/25 000e (1975).
1970-1975

COLLONGES-AU-MONT-D'OR

Urbanisme - Documents d'urbanisme et planification urbaine

3057WM494 PUD complémentaire au 1/5000e.
1969

Foncier - Immobilier

3057WM495 Réserve foncière, construction d'une station d'épuration, d'un groupe scolaire espaces verts services publics : plans au 1/2000e (1972), correspondance (1972, 1974) ; parking : plan au 1/1000e (1972).
1971-1974

3057WM496 Lotissement « Chavannes » : plan masse et de situation au 1/500e et au 1/2000e.
1970

Économie - Industrie

3057WM497 Implantation industrielle, renseignements généraux sur les entreprises et caractéristiques des établissements : enquêtes CERAU.
1968

Transport - Voirie

3057WM498 CD 51 ouverture du chemin entre les ponts de Collonges au Mont d'Or et de Fontaines sur Saône, aménagement : plan au 1/5000e (1969) ; section Saint Rambert et Collonges au Mont d'Or : plan au 1/500e (1970), plan de situation

au 1/5000e (1970) ; construction d'un mur de soutènement : plan général au 1/500e (s.d.).

1969-1970

COUZON-AU-MONT-D'OR

Urbanisme - Documents d'urbanisme et planification urbaine

3057WM499 PUD complémentaire au 1/5000e. 1967

3057WM500 Centre ville, rénovation urbaine : rapport (1972), plans au 1/1.000e : de situation, analyse de hauteur, analyse d'état, activités, périmètre d'étude, alignements et circulations, solution numéro 1, solution numéro 2, plan de solution numéro 3 (1971). 1971-1972

Foncier - Immobilier

3057WM501 Réserve foncière, construction des espaces verts et station d'épuration : plans au 1/1000e (1971-1972), correspondance (1972) ; extension de terrain de sport : plan au 1/1000e (1972). 1971-1972

3057WM502 Lotissement : inventaire des lotissements projetés (s.d.), « Grand Plantier » plan général au 1/200e (1974), plans masse et de situation au 1/2000e (1970). 1970, 1974

Économie - Industrie

3057WM503 Implantation industrielle, renseignements généraux sur les entreprises et caractéristiques des établissements : enquêtes CERAU. 1968

CURIS-AU-MONT-D'OR

Urbanisme - Documents d'urbanisme et planification urbaine

3057WM504 PUD complémentaire au 1/5000e. 1967

3057WM505 POS : correspondance. 1974-1975

Foncier - Immobilier

3057WM506 Réserve foncière, construction : plan des espaces verts au 1/1000e. 1971

DARDILLY

Urbanisme - Documents d'urbanisme et planification urbaine

3057WM507 PUD complémentaire au 1/5000e. 1968

3057WM508 POS : correspondance. 1973, 1975

3057WM509-510ZAC. 1971-1975

509 État parcellaire (1971).

510 Dossier de création : projet de la ZAC (1971), règlements (1972-1973), rapports (1971), état provisionnel des recettes et des dépenses (1974), comptes rendus de réunions (1971-1974), notes (1971, 1973-1974), correspondance (1971-1975), brochure (1975), plans (1971-1975).

Foncier - Immobilier

3057WM511 Réserve foncière, construction d'un C.E.T., terrain de sport, espaces verts : plans au 1/1250e. 1971-1972

3057WM512 Lotissement, « porte de Lyon » : plan d'ensemble au 1/1000e (1968), plan masse et de situation au 1/2000e (1971) ; « Le Barriot » plan au 1/5000e (1971) ; implantation d'un collège agricole plan au 1/2000e (1965). 1965, 1968, 1971

Économie - Industrie

3057WM513 Implantation industrielle, renseignements généraux sur les entreprises et caractéristiques des établissements : enquêtes CERAU. 1968

Urbanisme - Documents d'urbanisme et planification urbaine

3057WM514	PUD complémentaire au 1/5000e.	1964
3057WM515	POS : correspondance.	1972, 1974
3057WM516	Centre ville, opération de rénovation : rapport d'enquête.	1971
3057WM517	Opération « Perollier-Tronchon », aménagement : étude de détail, plan de situation au 1/10000e, plan d'occupation actuelle au 1/2000e, schéma de structure et de densité de circulation au 1/5000e, étude préliminaire de plan masse au 1/2000e, étude de plan masse au 1/2000e.	1970
3057WM518	Établissement d'enseignement.- CES de la sauvegarde, extension : plan topographique au 1/200e.	1971

Foncier - Immobilier

3057WM519	Réserve foncière, aménagement : recensement des terrains de plus d'un hectare (s.d.), modifications des réserves demandées (1971), rapport (1973), notes (s.d.), correspondance (1974).	1971-1973-1974
3057WM520	Lotissement : plans de situation et masse, plans topographique, plans de copropriété, plans de rectification des plans masse.	1966, 1968-1971, 1973

Économie - Industrie et Commerce

3057WM521	Implantation industrielle, renseignements généraux sur les entreprises et caractéristiques des établissements : enquêtes CERAU.	1968
3057WM522	Implantation commerciale, grande surface : rapport.	1972

Urbanisme - Documents d'urbanisme et planification urbaine

3057WM523	PUD complémentaire au 1/5000e.	1968
3057WM524	POS : rapports (1975-1976), plan de zonage au 1/5000e (1975), correspondance (1973, 1976).	1973-1976
3057WM525	Équipement, lieu dit « Le Casino » : rapport (1971), coupures de presse (s.d.), plan topographique au 1/5000e (s.d.).	1971

Foncier - Immobilier

3057WM526	Réserve foncière, construction d'un centre de loisirs, des espaces verts, d'un centre médico social et d'un groupe scolaire: plans au 1/2500e (1971); l'extension de la mairie, de la poste et d'un groupe scolaire : plans au 1/1250e.	1971-1972
3057WM527	Lotissement : plans de situation et masse.	1970-1971

LIMONEST

Urbanisme - Documents d'urbanisme et planification urbaine

3057WM528	PUD complémentaire au 1/5000e.	1968
3057WM529	POS : correspondance.	1974, 1976

Foncier - Immobilier

3057WM530	Réserve foncière, construction des espaces verts, école maternelle : plans au 1/2000e et au 1/1.000e (1971, 1974); extension de cimetière : plan au 1/2000e (1972).	1971-1974
3057WM531	Lotissement : plans situation et de masse au 1/.000e.	1971, 1974

MARCY L'ÉTOILE

Urbanisme - Documents d'urbanisme et planification urbaine

3057WM532	PUD complémentaire au 1/5000e.	1968
3057WM533	ZAD : plan de périmètre au 1/10000e.	1973

Foncier - Immobilier

3057WM534	Réserve foncière, construction d'un réservoir des eaux et d'un autocommutateur : plans au 1/1250e.	1972
3057WM535	Lotissement, implantation d'une cafétéria : plan situation et masse au 1/10000e et au 1/500e.	1969

Économie - Industrie

3057WM536	Implantation industrielle, renseignements généraux sur les entreprises et caractéristiques des établissements : enquêtes CERAU.	1968
-----------	---	------

POLEYMIEUX AU MONT D'OR

Urbanisme - Documents d'urbanisme et planification urbaine

3057WM537	PUD complémentaire au 1/5000e.	1968
3057WM538	POS : correspondance.	1974
3057WM539	Assainissement, réorganisation et renforcement du réseau de distribution d'eau potable : plan du réseau réorganisé et des canalisations projetées au 1/2500e, plan des canalisations existantes 1/2500e.	s.d.

Foncier - Immobilier

- 3057WM540 Réserve foncière, construction terrain de sport : plan au 1/1250e ; extension d'un groupe scolaire : plan au 1/1250e
1972
- 3057WM541 Lotissement, construction d'une caserne : avant projet sommaire de construction d'une clôture au 1/2500e (s.d.), demande de permis de construire (s.d.), plan d'implantation au 1/500e (1970), plans de masse et situation (1970) ; plan parcellaire au lieu dit « Le Py » au 1/500e (1971).
1970-1971

SAINT CYR AU MONT D'OR

Urbanisme - Documents d'urbanisme et planification urbaine

- 3057WM542 PUD complémentaire au 1/5000e.
1968
- 3057WM543 Cadastre : plan (sans échelle).
1972
- 3057WM544 POS : correspondance.
1974-1976
- 3057WM545 Assainissement, réseaux d'eaux : plans au 1/5000e (s.d.).
s.d.
- 3057WM546 Chemin de l'Indiennerie, aménagement : plan de situation au 1/10000e, schéma de circulation au 1/5000e, plan de synthèse d'état hauteur au 1/2000e, schéma de zonage au 1/2000e, plan d'épannelage au 1/2000e, plan de zonage au 1/2000e, plan d'occupation du sol au 1/2000e, plan d'alignement au 1/500e (1971).
1971-1972

Foncier - Immobilier

- 3057WM547 Réserve foncière, construction d'un groupe scolaire, terrain de sport, réservoir d'eau, bureau de poste, hôpital, espaces verts : plans au 1/1000e, au 1/2000e et au 1/5000e.
1971-1972
- 3057WM548 Lotissement « Sarrin » : plan au 1/5000e (1972), plan masse au 1/1000e (1970) ; aménagement d'une habitation dans l'ancienne batterie militaire de la Freta A : plans (1971).
1970-1972

Transport - Voirie

3057WM549 Accès à Saint Cyr au Mont d'Or : plan au 1/5000e (s.d.) ; Avenue Gambetta et Rue des Greffières, raccordement : plan au 1/500e. 1969

SAINT DIDIER AU MONT D'OR

Urbanisme - Documents d'urbanisme et planification urbaine

3057WM550 PUD complémentaire : plan au 1/5000e. 1968

3057WM551 POS : correspondance. 1973-1974

3057WM552 Assainissement, réseaux d'eau : plan au 1/5000e. s.d.

Foncier - Immobilier

3057WM553 Réserve foncière, construction d'un terrain de sport, parking « Belvedere » et des espaces verts: plans au 1/2.000e et au 1/1.000e (1971-1972) ; extension de cimetière : plan au 1/1000e (s.d.). 1971-1972

3057WM554 Lotissement : étude de plan masse au 1/1000e (s.d.), plan de piquetage au 1/5000e (1967) ; plans masse et de situation (1968,1970-1971, 1976), plans d'ensemble (1970). 1967-1976

Économie - Industrie

3057WM555 Implantation industrielle, renseignements généraux sur les entreprises et caractéristiques des établissements : enquêtes CERAU. 1968

SAINT GERMAIN AU MONT D'OR

Urbanisme - Documents d'urbanisme et planification urbaine

3057WM556 PUD complémentaire au 1/5000e. 1968

3057WM557	POS : étude, correspondance.	1974
3057WM558	Assainissement, canalisations et ouvrages existants : plan général au 1/2500e. s.d.	
3057WM559	Opération « La Barollière », aménagement : plan de situation au 1/10000e, schéma général au 1/5000e, schéma organique au 1/2000e, coupes au 1/200e. 1972	

Foncier - Immobilier

3057WM560	Réserve foncière, changement de localisation d'un parking : plan au 1/1000e ; aménagement des espaces verts : plan au 1/1000e.	1973
-----------	---	------

SAINT ROMAIN AU MONT D'OR

Urbanisme - Documents d'urbanisme et planification urbaine

3057WM561	PUD complémentaire au 1/5000e.	1968
3057WM562	POS : compte rendu de réunion (1974) correspondance (1974-1975).	1974-1975

Foncier - Immobilier

3057WM563	Lotissement : plan de masse et situation au 1/500e et au 1/1000e (1971), plan topographique au 1/5000e (s.d.).	1971
-----------	---	------

SECTEUR SUD OUEST

TERRITOIRE DU SECTEUR SUD-OUEST

Urbanisme - Documents d'urbanisme et planification urbaine

3057WM413	ZAD : plan de périmètre au 1/10000e.	1973
3057WM414	Commission d'urbanisme, réunions : comptes rendus.	1969-1971, 1973-1976
3057WM415	Urbanisme, logement, aménagement collectif, économie : questionnaire, synthèse des résultats d'enquête. <i>Enquête réalisée auprès de toutes les communes.</i>	1970

CHARLY

Urbanisme - Documents d'urbanisme et planification urbaine

3057WM416	Plan de la commune au 1/5000e.	1971
-----------	--------------------------------	------

Économie - Industrie

3057WM417	Implantation industrielle, renseignements généraux sur les entreprises et caractéristiques des établissements : enquêtes Société d'études pour le développement économique et social (1967)	1967
-----------	--	------

Transport - Voirie

3057WM418	Voirie primaire, schéma de principe : plan au 1/5000e.	1973
-----------	--	------

CRAPONNE

Urbanisme - Documents d'urbanisme et planification urbaine

3057WM419 Restructuration du centre ville : rapport. 1971

Économie - Industrie

3057WM420 Implantation industrielle, renseignements généraux sur les entreprises : enquêtes CERAU. 1968

FRANCHEVILLE

Urbanisme - Documents d'urbanisme et planification urbaine

3057WM421 PUD au 1/5000e. 1967

3057WM422 Quartier des Arpinières, aménagement : rapport d'étude, plans et coupes d'études (sans échelle). 1971

IRIGNY

Urbanisme - Documents d'urbanisme et planification urbaine

3057WM423 PUD complémentaire au 1/5000e. 1966

3057WM424 Établissement d'enseignement, construction d'un CES : plan parcellaire au 1/1000e. 1970

Économie - Industrie

3057WM425 Implantation industrielle, renseignements généraux sur les entreprises et caractéristiques des établissements : enquêtes Société d'études pour le développement économique et social (1968) CERAU (1969). 1968-1969

LA MULATIÈRE

Urbanisme - Documents d'urbanisme et planification urbaine

- 3057WM426 Plan de la commune au 1/5000e. s.d.
- 3057WM427 Assainissement : plan (sans échelle), plans des réseaux d'eaux au 1/5000e. s.d.

Économie - Industrie

- 3057WM428 Implantation industrielle, renseignements généraux sur les entreprises et caractéristiques des établissements : enquêtes Société d'études pour le développement économique et social (1968) CERAU (1969). 1968-1969

Transport - Voirie

- 3057WM429 La Mulatière - Sainte-Foy-lès-Lyon - Tassin, aménagement d'une liaison routière : rapport, plan de la rocade de Tassin-La Mulatière au 1/5000e, plan de diagramme de distance-temps (sans échelle). 1971
- 3057WM430 Pont de la Mulatière, aménagement de la circulation : rapport (1971); aménagement du carrefour sud : plan au 1/2000e (1964), rapport de circulation (1967), tableau récapitulatif des comptages directionnels (1967), plan de signalisation au 1/500e (1966). 1966-1967, 1971

OULLINS

Urbanisme - Documents d'urbanisme et planification urbaine

- 3057WM431 PUD complémentaire au 1/5000e. s.d.
- 3057WM432 POS : correspondance. 1975
- 3057WM433 Centre ville, rénovation urbaine : rapport. 1971
- 3057WM434 Établissement d'enseignement.- construction, CES « Boulevard Emile Zola » : plan parcellaire au 1/500e (1970); CES « Brosselette » : plan de masse et

nivellement au 1/5000e (1969); inventaire des écoles maternelles et primaires (1970).

1969-1970

3057WM435 Assainissement : plan (sans échelle).

s.d.

Économie - Industrie

3057WM436 Implantation industrielle, renseignements généraux sur les entreprises et caractéristiques des établissements : enquêtes Société d'études pour le développement économique et social (1968) CERAU (1969).

1968-1969

Transport - Voirie

3057WM437 Circulation urbaine, établissement d'un plan : rapport (1971) ; prévision de trafic en 1985 entre le secteur sud-ouest et le reste de l'agglomération : étude (1971), diagramme de circulation : tableau récapitulatif des comptages directionnels (1970).

1970-1971

PIERRE-BÉNITE

Urbanisme - Documents d'urbanisme et planification urbaine

3057WM438 PUD complémentaire au 1/5000e.

1966

3057WM439 ZAC du Perron : plan d'aménagement de zone au 1/2000e.

1970

3057WM440 ZAD : plans de délimitation au 1/5000e.

1966, 1973

Foncier - Immobilier

3057WM441 Zone d'habitation de la « Haute-Roche » : plan général au 1/2000e, plan sommaire d'épannelage et de structure au 1/2000e.

1968

3057WM442 Réserve foncière, espaces verts : plan de situation au 1/2000e.

1971

Économie - Industrie

3057WM443 Implantation industrielle, renseignements généraux sur les entreprises et caractéristiques des établissements : enquêtes CERAU.
1968

SAINTE-FOY-LÈS-LYON

Urbanisme - Documents d'urbanisme et planification urbaine

3057WM444 PUD au 1/5000e.
s.d.

3057WM445 POS, proposition : rapport.
1971

3057WM446 ZAC « Le Brulêt » : inventaire des commerces (1972), comptes rendus de réunions (1973), correspondance (1973).
1972-1973

3057WM447 Assainissement : plan (sans échelle), plan d'étude des zones non assainies au 1/20.000e.
s.d.

Économie - Industrie

3057WM448 Implantation industrielle, renseignements généraux sur les entreprises et caractéristiques des établissements : enquêtes CERAU.
1968

Transport - Voirie

3057WM449 Opération de voirie « Boulevard de Sainte-Foy-lès-Lyon », liaison entre Sainte-Foy-lès-Lyon et la Mulatière : rapports (1971-1973), plan des lieux au 1/500e (s.d.), État parcellaire (1973), vue en plan au 1/500e (1972), profil en long au 1/200e (1972), schéma de circulation au 1/5000e (1973), plans de la rocade de Tassin-La Mulatière au 1/1000e (1973), correspondance (1974).
1971-1974

SAINT-GENIS-LAVAL

Urbanisme - Documents d'urbanisme et planification urbaine

3057WM450 PUD au 1/5000e.
1968

- 3057WM451 ZAD provisoire : plan de périmètre au 1/5000e. 1973
- 3057WM452-453 Opération Basses Barolles. 1973, 1976-1979
- 452 ZAC des Basses Barolles, programme immobilier : rapport (1973) ; équipements et superstructures : rapport, notes, correspondance (1976-1977) ; financement foncier étude comparative des terrains (1978).
- 453 Équipement commercial, dossier juridique : rapport, note, correspondance ; dossier de synthèse : étude sur les recommandations du professeur PIATIER, rapport de recommandations du cabinet LARRY SMITH, étude sur le problème de la galerie marchande, rapport d'expertise du professeur PIATIER, rapport d'études commerciales sur la région de Lyon de LARRY SMITH, coupures de presse (1978-1979), notes, correspondance (1978-1979).
- 3057WM454 Établissement d'enseignement, construction d'un CES au chemin départemental 93 : plan parcellaire au 1/1000e. 1970
- Économie - Industrie***
- 3057WM455 Implantation industrielle, renseignements généraux sur les entreprises et caractéristiques des établissements : enquêtes CERAU. 1968
- SAINT-GENIS-LES-OLLIÈRES
- Urbanisme - Documents d'urbanisme et planification urbaine***
- 3057WM456 PUD au 1/5000e. 1968
- TASSIN-LA-DEMI-LUNE
- Urbanisme - Documents d'urbanisme et planification urbaine***
- 3057WM457 PUD (sans échelle). s.d.
- 3057WM458 Établissement d'enseignement, assainissement : plan des réseaux des eaux pluviales des eaux usées et du caniveau de chauffage au 1/5000e. 1971

3057WM459 Rue des Battières : rapport, plan masse au 1/2000e, plan de situation au 1/5000e, plan de situation immobilière au 1/2000e, plan d'alignements et services publics au 1/2000e, plan d'épannelage au 1/2000e, plan des zones opérationnelles à engager au 1/2000e, correspondance.

1968

Économie - Industrie

3057WM460 Implantation industrielle, renseignements généraux sur les entreprises et caractéristiques des établissements : enquêtes CERAU.

1968

Transport - Voirie

3057WM461-463 Opération liaison Tassin-la-demi-Lune La Mulatière section C.D. 407 - C.D. 99 - C.D. 53.

1975

461 Enquête d'utilité publique : plan de situation au 1/5000^e, plan des lieux au 1/500^e, plan de profil en long de la voie principale, plan de profil en long de la montée de Verdun, plan de profil en long des bretelles du C.D. 407, plans de profils en travers types au 1/100^e, rapport d'estimation, notice explicative.

462 Lyon - Tassin-la-Demi-Lune, enquête parcellaire : plan parcellaire (sans échelle), état parcellaire.

463 Enquête d'interdiction d'accès : plan (sans échelle), inventaire des parcelles rendues sans accès.

VERNAISON

Urbanisme - Documents d'urbanisme et planification urbaine

3057WM464 Plan de la commune au 1/5000e.

s.d.

3057WM465 ZAD : plan de périmètre au 1/5000e.

1973

Économie - Industrie

3057WM466 Implantation industrielle, renseignements généraux sur les entreprises et caractéristiques des établissements : enquêtes CERAU.

1968

Transport - Voirie

3057WM467 Voirie, voie rapide : rapport (1972), compte rendu d'enquête publique (1970), plan d'étude préliminaire au 1/5000^e (s.d.), plan de schéma de principe entre Charly et Vernaison au 1/5000^e (1973).

1970, 1972-1973

COMMUNES HORS DU TERRITOIRE COMMUNAUTAIRE

Documents relatifs aux communes situées à l'extérieur de la Communauté urbaine de Lyon et ayant fait l'objet d'études de l'Atelier de 1968 à 1975.

URBANISME - DOCUMENTS D'URBANISME ET PLANIFICATION URBAINE

Saint-Jean de la Ruelle

3057WM564 POS : rapport de présentation, règlement, note technique, plan de zonage et COS au 1/5000^e, plan des réserves au 1/5000^e (s.d.).
1971

L'Isle d'Abeau

3057WM565 Opération de l'Isle d'Abeau ville nouvelle, aménagement : rapport de propositions d'aménagement (s.d.), notes (1970-1971), coupures de presse (1972-1976), brochures (1972-1973, 1975) ; zone industrielle de « Tharabie » : plan des lots au 1/2000^e (1974).
1970-1975

ÉCONOMIE - INDUSTRIE

Communes de Beynost, Brignais, Genas, Chaponost, Grézieu la Varenne, Millery, Miribel, Saint Pierre de Chandieu, Vourles.

3057WM566 Implantation industrielle, renseignements généraux sur les entreprises et caractéristiques des établissements : enquêtes CERAU.
1968

ANNEXES

Sigles

- A -

A 46 :	Autoroute 46 (exemple)
ADERLY :	Association pour le Développement Économique de la Région Lyonnaise
AGURCO :	Agence d'urbanisme de la communauté urbaine de Lyon
ANCR :	Association Nationale pour l'étude et la réalisation de Centres Routiers
ATURCO :	Atelier d'Urbanisme de la Communauté Urbaine de Lyon
AUL :	Atelier d'Urbanisme de Lyon

- B -

BIPE :	Bureau d'information et de prévisions économiques
--------	---

- C -

CCI de Lyon :	Chambre de Commerce et d'Industrie de Lyon
CD :	Chemin départemental
CDU :	Commission Départementale d'Urbanisme
CERAU :	Centre d'Étude et de Recherche sur l'Aménagement Urbain
CES :	Collège d'enseignement secondaire
CET :	Collège d'enseignement technique
CETE :	Centre d'Études Techniques de l'Équipement
CETUR :	Centre d'Études des Transports Urbains
COS :	Coefficient d'Occupation des Sols
COURLY :	Communauté Urbaine de Lyon
CPPC :	Conférence Permanente des Permis de Construire

- D -

DAFU :	Direction de l'Aménagement Foncier et de l'Urbanisme
DDE du Rhône :	Direction départementale de l'Équipement du Rhône

- E -

ESSA	École du service de Santé des Armées
------	--------------------------------------

- F -

FNAFU	Fonds National pour l'Aménagement Foncier et l'Urbanisme
-------	--

- G -

GEP : Groupes d'Études et de Programmation
GIL : Groupement Interprofessionnel Lyonnais
GRETU : Groupe de Réflexion sur l'Économie et les Transports Urbains

- I -

IAURP : Institut d'Aménagement et d'Urbanisme de la Région Parisienne
ICARE : Société informatique communale Rhône-Alpes
INSA : Institut National des Sciences Appliquées de Lyon
INSEE : Institut national de la statistique et des études économiques

- L -

LPA : Lyon Parc Auto
LY 1 : Autoroute LY1 (par exemple)

- M -

MARNU : Modalités d'application du règlement national d'urbanisme
MJC : Maison des Jeunes et de la Culture
MRU : Ministère de la reconstruction et de l'Urbanisme

- O -

OPAC : Office Public d'Aménagement et de Construction
OPAH : Opération programmée d'Amélioration de l'Habitat
OPCHLM : Office Public Communautaire d'Habitations à Loyer Modéré
OREAM : Organisation d'Études d'Aménagement Rhône-Alpes

- P -

PADOG : Plan d'Aménagement de l'Agglomération Lyonnaise
PAE : Programme d'Aménagement d'Ensemble
PAF : Programme d'Action Foncière
PAZ : Plan d'Aménagement de Zone
PLU : Plan Local d'Urbanisme
PME : Plan de Modernisation et de l'Équipement
POS : Plan d'occupation des Sols
PRDE : Programme Régional de Développement et d'Équipement
PUC : Plan d'Urbanisme Communal
PUD : Plan d'Urbanisme Directeur
PUS : Plan d'Urbanisme Sommaire

- R -

RUL : Région Urbaine de Lyon

-S-

SCC :	Société Civile au Capital
SDAU :	Schéma Directeur d'aménagement et d'Urbanisme
SEMALY :	Société d'Études du Métropolitain de l'Agglomération Lyonnaise
SEMIRELY :	Société d'Économie Mixte de [Rénovation du Vieux Lyon]
SEPAL :	Syndicat d'Études et de Programmation de l'Agglomération Lyonnaise
SERL :	Société d'Équipement de la Région de Lyon
STCRL :	Société des Transports en Commun de la Région Lyonnaise
SYTRAL :	Syndicat mixte des Transports pour le Rhône et l'Agglomération Lyonnaise

-T-

TCL :	Transport en Commun Lyonnais
-------	------------------------------

-Z-

ZAC :	Zone d'Aménagement Concerté
ZAD :	Zone d'Aménagement Différé
ZAEL :	Zone d'Activité de l'Est Lyonnais
ZANC :	Zone d'Appui Nord Champenoise
ZIF :	Zones d'Intervention Foncière
ZUP :	Zone à Urbanisme en Priorité

Lexique

- A -

Agglomération restreinte : L'Agglomération restreinte est l'ensemble des neufs communes formant le noyau urbain dense de la COURLY : Lyon, Villeurbanne, Caluire et Cuire, Bron, Saint-fons, Vénissieux, Sainte-Foy-lès-Lyon, La Mulatière, Oullins.

Autocommutateur : Dispositif électronique ou électromécanique destiné à établir automatiquement une liaison téléphonique à partir d'un signal constitué d'un numéro d'appel.

- C -

Coefficient d'occupation du sol (COS) : Le COS exprime la densité maximale de construction admise dans une zone et donc sur chaque terrain de cette zone. Multiplié par la superficie du terrain, il donne la surface de plancher hors œuvre nette (SHON) susceptible d'être bâtie sur le terrain.

- E -

Emprise au sol : Elle correspond à la projection verticale de la construction sur le sol naturel.

- H -

Hauteur : Différence d'altitude mesurée verticalement entre le point le plus haut de la construction et le terrain naturel avant travaux, elle s'exprime en mètres. Pour certaines zones, un nombre maximum de niveaux est autorisé en fonction de la hauteur réglementée.

- L -

Lotissement : Division d'une propriété en vue de l'implantation de bâtiments, ayant pour objet, sur une période de moins de dix ans, de porter à plus de deux le nombre des parcelles constructibles. Cependant, les opérations qui ressortissent à une autre procédure (ZAC, restauration immobilière, résorption de l'habitat insalubre, etc.) sont exclues du champ du lotissement.

- P -

PACT-ARIM : Associations de la loi de 1901, constituées depuis la dernière guerre et dont la vocation est d'aider à la réhabilitation des logements privés habités par des populations modestes. Le mouvement PACT (protection, amélioration, conservation et transformation de l'habitat) est né pendant et juste après la guerre dans la région lyonnaise et dans le Nord, avec une vocation de lutte contre les taudis et se structura

en 1951. Le mouvement PACT, en relation avec des collectivités locales, crée les premières associations régionales pour la restauration immobilière (ARIM) en 1969. Toute l'action de ce mouvement associatif et professionnel, à vocation sociale, fut, depuis l'origine, orientée vers l'amélioration de l'habitat, la réhabilitation, le maintien sur place des habitants modestes, la restauration immobilière, toutes actions s'opposant à la politique publique de « rénovation urbaine », alors mode administratif de traitement des quartiers anciens. Le mouvement PACT ARIM est aujourd'hui structuré dans toute la France, DOM y compris, autour des associations départementales.

Permis de construire : Autorisation administrative préalable nécessaire avant une opération de construction. Le droit de l'urbanisme s'est développé en France autour du mécanisme de l'autorisation administrative préalable, qui assure la sanction des règles d'urbanisme, et la maîtrise des pouvoirs publics sur l'utilisation des sols par des particuliers.

(PAZ) Plan d'aménagement de Zone : Document d'urbanisme qui se substitue au POS à l'intérieur d'une zone d'aménagement concerté. Il comprend comme dans le POS, un rapport de présentation, un règlement et des documents graphiques.

Plan d'épannelage : C'est l'harmonisation des volumes, la mise sur pieds d'un paysage architectural d'ensemble comportant la détermination entre les bâtiments avec de rapports volumétriques mais aussi des rapports d'implantation. Composition urbaine, morphologie urbaine, « Urban design ».

Plans d'hauteurs : L'élaboration d'un plan d'hauteurs a pour finalité de définir la hauteur de chaque construction le long d'une voie, afin d'organiser une composition harmonieuse d'un front urbain.

Les hauteurs figurant sur ces plans peuvent être soit des hauteurs imposées, soit des hauteurs maximales. Le règlement doit alors préciser les modalités de calcul des hauteurs et renvoyer aux plans afin de connaître la règle de hauteur applicable.

Plans masse : Le plan masse permet de délimiter graphiquement l'emprise du bâti, des espaces libres, de définir la hauteur des constructions, c'est-à-dire, de se dégager de la structure foncière. En ce sens le plan de masse peut répondre à différents objectifs :

- une meilleure utilisation du sol (répartition du bâti, des espaces libres collectifs...)
- une amélioration de la circulation (hiérarchisation des voiries intérieures à l'îlot) ainsi que du stationnement par sa localisation ;
- ordonnancer l'implantation des constructions par rapport à des emprises publiques ;
- organiser une harmonisation de la hauteur des constructions

Plan de détail : Sont généralement établis pour les secteurs opérationnels de rénovation et d'extension.

Plan d'occupation des Sols (POS actuel PLU) : Le POS détermine, pour chaque parcelle, les droits attachés à l'utilisation du sol et permet, par révisions ou élaborations successives, de réaliser progressivement les options du SDAU. Il vise renforcer les différentes fonctions urbaines qui assurent le développement de la ville comme l'habitat, les transports, le développement économique, la préservation de l'environnement et du

patrimoine, enfin, il permet de prévoir les futurs équipements nécessaires aux communes, afin de répondre aux besoins des secteurs d'urbanisation.

Plan sommaire : Ils sont élaborés pour les communes rurales où se posaient des problèmes, soit en raison de l'attractivité d'une zone touristique soit du fait de la proximité d'une agglomération.

Plan parcellaire : Ensemble de la division du sol en parcelles et sa représentation cartographique. Désigne généralement tout partage du sol et l'ensemble des lots qui le constituent, quelles que soient leurs formes ou leurs dimensions. En tant que portion de l'espace la parcelle est définie par des limites précises, et communes avec la parcelle voisine.

- R -

Réserve foncière : Procédé de réservation qui consiste à délimiter sur le plan de zonage des emprises destinées à la réalisation future d'équipements publics. Les bénéficiaires et les destinations sont précisés sur une liste figurée en annexe du POS.

- S -

Schéma directeur d'aménagement et d'urbanisme : Constitue le document constatant l'accord des collectivités publiques locales et des administrations de l'Etat sur des orientations à long terme. Il n'est pas opposable aux particuliers, sauf en matière de ZAC ; il constitue la base des plans qui le seront : les plans d'occupation des sols ou POS.

Servitudes d'utilité publique : Parmi les servitudes administratives grevant la propriété et affectant, dans un but d'utilité publique, le code de l'urbanisme a la qualification « servitudes d'utilité publique » relatives à :

- la conservation du patrimoine : naturel, culturel et sportif ;
- l'énergie : électricité, gaz, hydrocarbures, eaux et assainissement, etc ;
- aux communications : voies navigables, voies ferrées, circulation aérienne, etc ;
- aux télécommunications : protection contre les obstacles des centres d'émission et réception d'ondes radioélectriques ;
- la défense nationale ;
- la salubrité et la sécurité publique (C. urb. Art. L. 121-1)

- U -

Urbanisme : Étude systématique des méthodes permettant d'adapter l'habitat, et particulièrement l'habitat urbain, aux besoins des hommes ; l'ensemble des techniques d'application de ces méthodes.

- V -

Ville nouvelle : Ville planifiée dont la création a été décidée par voie administrative, en général dans le cadre d'une politique d'aménagement régional. Il existe plusieurs types de villes nouvelles qui recouvrent diverses réalités dès l'antiquité jusqu'aujourd'hui. L'exemple le plus convenu pour le présent fonds ce sont des villes nouvelles situées dans

l'environnement d'une métropole, sans continuité, dans le souci de la décongestionner et de structurer la région urbaine à une échelle plus vaste que celle de l'agglomération de base : les new towns autour de Londres, L'Isle d'Abeau à l'Est de Lyon correspondent à ces caractéristiques. Dans toutes les villes nouvelles le centre commercial joue un rôle essentiel et vise à la plurifonctionnalité.

- Z -

Zonage ou Zonning : C'est la technique consistant à déterminer dans les documents de planification urbaine des zones d'affectation du sol selon l'usage qui y sera autorisé et la nature des activités dominantes. Ce zonage est prévu par les schémas directeurs et précisé par les plans d'occupation des sols qui fixent principalement, par des coefficients d'occupation des sols, la densité des constructions autorisées dans chaque zone.

Zone à Urbaniser en Priorité (ZUP) : Créées par un décret du 31 décembre 1958, et aujourd'hui disparues (la dernière a été créée en 1969), ont constitué les antécédents directs des zones d'aménagements concertés (ZAC). Uniquement destinées à la construction d'habitations nouvelles et en général à la périphérie du tissu urbain existant. Les ZUP elles-mêmes ont constitué à la fois une régularisation des grands ensembles d'immeubles collectifs, construits dans les années 1950 hors de tout cadre réglementaire, et une tentative de rationalisation de cette forme d'urbanisation : il s'agissait, d'une part, de concentrer l'effort d'équipement (infrastructure et superstructure) et de maîtrise foncière (grâce à l'usage du droit de préemption) dans une zone délimitée ; d'autre part, d'associer, dans cette zone, logements, activités et équipements, afin de réduire le caractère de « cités-dortoirs » des grands ensembles. Le maître d'ouvrage de l'opération devait être une collectivité publique, un établissement public concessionnaire ou une société d'économie mixte à capitaux publics majoritaires. Après la délimitation du périmètre par un arrêté du ministre de la construction, la procédure de réalisation aurait dû articuler la définition d'un programme de travaux, d'acquisition des terrains nécessaires, la mise en place des équipements collectifs et la commercialisation des constructions. Il n'en fut pas souvent ainsi et les ZUP ont été exclusivement consacrées à des constructions « sociales » et ont ensuite subi une ségrégation sociale. La suppression ou la réduction du périmètre de certaines ZUP ont été expressément prévues par un décret de 1969, et la loi du 31 décembre 1976 a décidé que les cahiers des charges des ZUP seraient incorporés au plan d'occupation des sols. La loi du 13 juillet 1991 a décidé la suppression des ZUP de plein droit à compter du 1er octobre 1991. Les dispositions d'urbanisme incluses dans les cahiers de charges des anciennes ZUP sont incorporées au POS.

Zone d'aménagement concerté (ZAC) : Procédure d'urbanisme opérationnel institué par la loi d'orientation foncière du 30 décembre 1967. L'aménagement concerté repose sur la réunion de représentants de la puissance publique (administrations de l'État et collectivités territoriales) et des différentes catégories de citoyens intéressés (propriétaires, constructeurs, usagers) afin de préparer la décision et l'exécution d'opérations d'urbanisme. Le régime opérationnel des zones d'aménagements concertés, tire les conséquences de l'échec des zones à urbaniser en priorité, qualifié souvent de procédure polyvalente.

Zone d'aménagement différé (ZAD) : En matière foncière, le droit de préemption est le droit pour une personne publique de se substituer à l'acquéreur lorsqu'un propriétaire foncier déclare son intention d'aliéner un terrain. Un des types de « droit de préemption », le

plus substantiel dans ses résultats, a été celui de la zone d'aménagement différé (ZAD), créée en 1962. Créée pour quatorze ans (huit à l'origine), la ZAD couvre un périmètre dans lequel des projets publics ou privés doivent se réaliser dans un proche avenir, risquant d'entraîner une flambée des prix fonciers. Pour atténuer la spéculation, la référence de prix est fixée à la valeur du terrain dans l'usage qu'il avait un an avant la création de la ZAD. Cet outil a joué un important rôle dans le contrôle du marché foncier, notamment dans les cas des villes nouvelles ou des futurs tracés d'autoroutes.

Inventaire méthodique du fonds iconographique (3272 W, 3897 W)

PAYSAGE URBAIN COMMUNAUTAIRE

- 3272 WM 604 Paysage urbain communautaire,
reconnaissance en vue d'étude : rapport,
dossier de repérage photographique.
Etude
- Documents non numérisés*
1971

ALBIGNY-SUR-SAÔNE

- 6167 WM 001 Quai de Villevert et bar l'Escale depuis le pont
de Neuville-sur-Saône
Photographie
- 1974



- 6167 WM 002 Rue des maraîchers
Photographie
- 1974



- 6167 WM 003 Lot de photographies
7 photographies non numérisées
- 1974

BRON

- 3272 WM 527 Université Lyon II, étudiante prenant des
notes.
Photographie
- 1974



- | | | | |
|-------------|--|------|---|
| 3272 WM 528 | Université Lyon II, vue d'ensemble d'un amphithéâtre.
<i>Photographie</i> | 1974 |  |
| 3272 WM 529 | Université Lyon II, parvis extérieur et façade.
<i>Photographie</i> | 1974 |  |
| 3272 WM 530 | Université Lyon II, façade vitrée.
<i>Photographie</i> | 1974 |  |
| 3272 WM 531 | Université Lyon II, étudiants sur une passerelle de circulation.
<i>Photographie</i> | 1974 |  |
| 3272 WM 536 | Université Lyon II, hôpital cardiologique Louis Pradel : 29 photographies.
<i>Documents non numérisés</i> | 1974 | |
| 3272 WM 532 | Hôpital cardiologique Louis Pradel, vue d'ensemble du bâtiment.
<i>Photographie</i> | 1974 |  |
| 3272 WM 533 | Hôpital cardiologique Louis Pradel, l'entrée vue depuis un passage couvert.
<i>Photographie</i> | 1974 |  |

3272 WM 535

Hôpital cardiologique Louis Pradel, le bâtiment principal vu à travers un puits de lumière formé par la rampe d'accès.

Photographie

1974



3272 WM 534

Hôpital cardiologique Louis Pradel, la rampe d'accès vue depuis l'avenue du doyen Jean Lépine.

Photographie

1974



CAILLOUX-SUR-FONTAINES

6167 WM 004 Vue générale de la commune
Photographie

1974



6167 WM 005 Route de la Combe
Photographie

1974



6167 WM 006 Route de Noailleux
Photographie

1974



6167 WM 007 Route de Noailleux
Photographie

1974



6167 WM 008 Lot de photographies
3 photographies non numérisées
1974

CALUIRE ET CUIRE

3272 WM 592 Caluire et Cuire : 7 photographies.
Documents non numérisés
1974

3272 WM 102 Montée Castellane, tombeau du Maréchal
Castellane.
Carte postale
[vers 1900]



3272 WM 590 Vue sur le val de Saône.
Photographie
1974



3272 WM 586 Rue Lucien Maître.
Photographie
1974



3272 WM 587 L'ancienne gare de Cuire et la voie ferrée
désaffectée.
Photographie
1974



3272 WM 588 Quartier de la montée de la Boucle.
Photographie
1974



3272 WM 589 Quartier de la montée de la Boucle.
Photographie
1974



3272 WM 591 Quartier Saint-Clair vu depuis la rive gauche
du Rhône.

Photographie

1974



CHARLY

6167 WM 009 Eglise Notre-Dame
Photographie

1974



6167 WM 010 Tour de Gadagne, rue Pierre Jouffet
Photographie

1974



6167 WM 011 Manoir de Foudras
Photographie

1974



6167 WM 012 Lot de photographies
8 photographies non numérisées
1974

CHASSIEU

3272 WM 554 Chassieu : 43 photographies.
Documents non numérisés
1975

3272 WM 537 La campagne en hiver, au loin, le village.
Photographie

1974



3272 WM 538 La campagne en hiver.
Photographie

1974



3272 WM 539 Zone pavillonnaire vue en surplomb.
Photographie

1974



3272 WM 540 Zone pavillonnaire vue en surplomb.
Photographie

1974



3272 WM 541 Immeuble isolé en avant d'une zone pavillonnaire.
Photographie

1974



3272 WM 552 Immeuble moderne en bordure de champ.
Photographie

1974



3272 WM 542 Zone pavillonnaire bordée par les champs.
Photographie

1975



3272 WM 543 Aperçu du village et du lotissement.
Photographie

1975



3272 WM 544 Zone pavillonnaire.
Photographie

1975



3272 WM 549

Zone pavillonnaire jouxtant les habitations plus anciennes.

Photographie

1975



3272 WM 545

Lotissement Les Tarentelles (?), une rue.

Photographie

1975



3272 WM 546

Lotissement Les Tarentelles.

Photographie

1975



3272 WM 547 Zone pavillonnaire jouxtant un champ labouré.
Photographie

1975



3272 WM 548 Zone pavillonnaire en arrière-plan d'un champ de colza.
Photographie

1975



3272 WM 550 Zone pavillonnaire des Grillons, panneau publicitaire pour projet de construction d'un ensemble résidentiel.
Photographie

1975



3272 WM 551 Zone pavillonnaire, villa en construction.
Photographie

1975



3272 WM 553 Place centrale.
Photographie

1975



COLLONGES-AU-MONT-D'OR

6167 WM 013 Façade de l'hôtel de ville et stationnement sur
la Place de la Mairie
Photographie

1974



6167 WM 014 Commerce sur la Place de la Mairie
Photographie

1974



6167 WM 015 Habitation et commerce de la Rue de la Mairie
Photographie
1974



6167 WM 016 Carrefour rue de la Mairie et Chemin de l'Ecully
Photographie
1974



6167 WM 017 Carrefour entre les rues de Chavannes et la Place de la Mairie depuis la rue de la Mairie
Photographie
1974



6167 WM 018 Habitat et stationnement sur la rue Maréchal Foch
Photographie
1974



6167 WM 019 Entrée d'une maison d'habitation remarquable chemin de Braizieux
Photographie
1974



6167 WM 061 Rue de Trèves Pâques depuis l'angle avec la rue de la République
Photographie
1974



6167 WM 062 Rue de la République depuis l'angle de la rue Pierre Termier

Photographie
1974



6167 WM 083 Rue Pierre Termier

Photographie
1974



CURIS-AU-MONT-D'OR

6167 WM 020 Chemin des Carrières
Photographie

1974



6167 WM 021 Lavoir sur la D 73
Photographie

1974



6167 WM 022 Montée de l'Eglise
Photographie

1974



6167 WM 023 Carrefour entre la rue de la Trolanderie et la route des Monts d'Or
Photographie
1974



6167 WM 024 Carrefour entre la rue de la Trolanderie et la rue René Tachon
Photographie
1974



6167 WM 025 Route se Saint-Germain-au-Mont-d'Or
Photographie
1974



6167 WM 026 Lot de photographie
7 photographies non numérisées
1974

DARDILLY

3272 WM 561 Dardilly : 12 photographies.
Documents non numérisés
1975

3272 WM 555 Lotissement en construction en contre-bas du bourg.
Photographie
1975



3272 WM 556 Lotissement en construction en contre-bas du bourg.
Photographie
1975



3272 WM 557 Lotissement en construction en contre-bas du bourg.
Montage panoramique de 3 photographies.
1975



3272 WM 558 Lotissement en construction en contre-bas du bourg.
Montage panoramique de 2 photographies.
1975



3272 WM 559 Lotissement en construction en contre-bas du bourg.
Montage panoramique de 3 photographies.
1975



3272 WM 560 Lotissement en construction en contre-bas du bourg.
Montage panoramique de 3 photographies.
1975



6167 WM 027 Place de l'église
Photographie
1974



6167 WM 028 Place Général Brosset
Photographie

1974



6167 WM 029 Lot de photographies
8 photographies non numérisées
1974

ÉCULLY

3272 WM 562 Ecole supérieure de commerce.
Photographie

1974



3272 WM 563 Ecole supérieure de commerce, espace de circulation de plein pied.
Photographie

1974



3272 WM 564 Ecole supérieure de commerce, accès piétonnier.
Photographie

1974



3272 WM 565 Ecully, école supérieure de commerce : 22 photographies.
Documents non numérisés
1974

6167 WM 030 Place Charles De Gaulle
Photographie

1974



6167 WM 031 Avenue du docteur Terver
Photographie

1974



6167 WM 032 Lot de photographies
2 photographies non numérisées
1974

FEYZIN

6167 WM 033 Rue Fine
Photographie

1974



6167 WM 034 Rue des Razès
Photographie

1974



6167 WM 035 Enfants empruntant en bicyclette un passage
souterrain réservé aux piétons
Photographie

1974



6167 WM 036 Commerce à l'angle du chemin des Figuières
et de la rue de Savoie
Photographie
1974



6167 WM 037 Lot de photographies
11 photographies non numérisées
1974

FLEURIEU-SUR-SAÔNE

6167 WM 038 Commerce à l'angle de la grande rue et de
l'avenue Philibert Gaillard
Photographie
1974



6167 WM 039 Lot de photographies
7 photographies non numérisées
1974

FONTAINES-SUR-SAÔNE

6167 WM 040 Place de la Liberté depuis la rue Pierre
Carbon
Photographie
1974



6167 WM 041 Place de la Liberté et rue Gambetta depuis
la rue Pierre Carbon
Photographie
1974



6167 WM 042 La rue Pierre Carbon depuis la Place de la Liberté
Photographie

1974



6167 WM 043 La rue Pierre Carbon
Photographie

1974



6167 WM 044 La circulation de la rue Pierre Carbon
Photographie

1974



6167 WM 045 Les commerces de la rue Pierre Carbon
Photographie

1974



6167 WM 046 Une banque de la rue Pierre Carbon
Photographie

1974



6167 WM 047 Commerces de la rue Pierre Carbon à l'angle de la rue Vignet Trouvé
Photographie

1974



6167 WM 048 Lot de photographies
3 photographies non numérisées
1974

GENAY

6167 WM 049 Place de la Mairie
Photographie

1974



6167 WM 050 Monument au mort depuis la voûte du fortin
de Rancé
Photographie

1974



6167 WM 051 Monument au mort et place de Verdun
Photographie

1974



6167 WM 052 Fortin de Rancé sur la place de Verdun
Photographie

1974



6167 WM 053 Eglise
Photographie

1974



6167 WM 054 Lot de photographies
7 photographies non numérisées
1974

IRIGNY

6167 WM 055 Mairie et avenue de Bezange
Photographie

1974



6167 WM 056 Maison avec tour, impasse de l'Eglise
Photographie

1974



6167 WM 057 Eglise et place Abbé Pierre
Photographie

1974



6167 WM 058 Lot de photographies
8 photographies non numérisées
1974

LA-TOUR-DE-SALVAGNY

3272 WM 566 Bois autour de l'hippodrome et du casino de
Charbonnières.
Photographie

1974



3272 WM 567 Bois autour de l'hippodrome et du casino de Charbonnières, chemin forestier.
Photographie

1974



3272 WM 568 Bois autour de l'hippodrome et du casino de Charbonnières, chemin forestier.
Photographie

1974



3272 WM 569 Bois autour de l'hippodrome et du casino de Charbonnières, zone défrichée.
Photographie

1974



3272 WM 570 Bois autour de l'hippodrome et du casino de Charbonnières, chemin forestier.
Photographie

1974



3272 WM 571 Lotissement des Charpennes.
Photographie

1974



3272 WM 572 L'usine des tuileries.
Photographie

1974



3272 WM 573 Lotissement des Croisettes vu depuis le
chemin des Tuileries.
Photographie

1974



3272 WM 574 Lotissement des Croisettes, maison
individuelle.
Photographie

1974



3272 WM 575 Lotissement des Croisettes, maison en
construction.
Photographie

1974



3272 WM 576 Hippodrome, l'entrée nord désaffectée.
Photographie

1974



3272 WM 577 Hippodrome, le champ de course en friche.
Photographie

1974



3272 WM 578 Lieu-dit Pisse-Chien, le chemin sous les arbres.
Photographie

1974



3272 WM 579 Carrefour de l'avenue de l'hippodrome et la rue du Colombier et vue sur l'église en arrière-plan.
Photographie

1974



3272 WM 580 La Tour de Salvagny : 20 photographies.
Documents non numérisés
1974

LYON - VUES GÉNÉRALES

3272 WM 104 Lyon : 39 doubles de cartes postales.
Documents non numérisés
[1900-1920]

3272 WM 602 Urbanisme : 6 photographies.
Documents non numérisés
1974

3272 WM 097 Carte souvenir « Une pensée de Lyon » composée à partir d'une mosaïque de vignettes.
Carte postale
[vers 1900]



3272 WM 098 Carte souvenir « Souvenir de Lyon ».
Carte postale
[vers 1900]



3272 WM 099 Allégorie de la Saône, d'après les frères Coustou, sculpteurs lyonnais.
Carte postale
[vers 1900]



3272 WM 593 Périphérique Laurent Bonnevey : 13 photographies.

Documents non numérisés

[1974]

3272 WM 597 Camions de déménagement en stationnement.

Photographie


1974



3272 WM 598 Transport à dos d'homme dans une montée d'escalier.

Photographie

1974



3272 WM 599 Cage d'escalier.

Photographie

1974



3272 WM 600 Camion de ramassage des ordures ménagères.
Photographie

1974



3272 WM 601 Tailleur sur le pas de sa porte.
Photographie

1974



LYON 1^{ER}

Quais de Saône

3272 WM 005 La Manutention, Vaise et les Monts d'Or vus depuis la colline de Fourvière.
Carte postale

[vers 1900]



3272 WM 006 Quai Saint-Vincent, la caserne de gendarmerie et le fort Saint-Jean.
Carte postale

[vers 1900]



3272 WM 007 Quai de Serin, le pont de Serin, le fort Saint-Jean et Fourvière.
Carte postale

[vers 1900]



3272 WM 105 Fort Saint-Jean, les bastions vus du quai Saint-Vincent.
Photographie

1973



3272 WM 106 Fort Saint-Jean, vu depuis la colline de Fourvière.
Vue du fort dominant les quais Joseph Gillet et Saint Vincent. Au 1er plan, vue sur le pont Koenig. A l'arrière-plan, aperçu du dôme de l'église Saint-Bruno.
Photographie



1974

3272 WM 108 Quai Saint-Vincent, la caserne de Gendarmerie.
La vue prise depuis le bas-port du quai Pierre-Scize montre l'ancien grenier d'abondance lors de son occupation par la Gendarmerie, surplombé par le fort Saint-Jean.
Photographie



1973

3272 WM 107 Quai Saint-Vincent, péniche passant devant la caserne de Gendarmerie et le fort Saint-Jean.
La vue prise depuis le bas-port du quai Pierre-Scize montre l'ancien grenier d'abondance lors de son occupation par la Gendarmerie, surplombée par le fort Saint-Jean et la culée du pont Koenig.
Photographie

1973



3272 WM 109 Quai Saint-Vincent. L'établissement militaire de la Manutention.
Photographie

1973



3272 WM 110 Quai Saint-Vincent. L'établissement militaire de la Manutention.
Photographie

1973



3272 WM 111 Quai Saint-Vincent, au niveau du pont de l'Homme de la Roche.
Photographie

1973




3272 WM 004 Pont La Feuillée, vue d'aval avec la maison aux 365 fenêtres et la Croix-Rousse en arrière-plan.
Carte postale

[vers 1900]




3272 WM 112 Quai de la Pêcherie. Promeneur à proximité du pont La Feuillée.
En arrière-plan, le quartier de la Croix-Rousse avec la maison aux 365 fenêtres, le dôme de l'église Saint-Bruno et la maison des frères de l'institution des Chartreux.
Photographie

1974



3272 WM 001 Lyon de la Presqu'île aux Brotteaux et au parc de la Tête d'Or, vue panoramique prise de Notre-Dame de Fourvière.
Carte postale

[vers 1900]



3272 WM 002 Pont du Change, vue d'aval avec la Croix-Rousse en arrière-plan.
Il s'agit du pont du Change tel qu'il a existé entre 1845 et 1961.
Reproduction de gravure



[vers 1870]

3272 WM 003 Pont du Change, vue d'aval avec la Croix-Rousse en arrière-plan.
Carte postale



[vers 1900]

3272 WM 113 Pont Maréchal Juin et pont du Change.
Photographie



1973

3272 WM 114 Pont Maréchal Juin et pont du Change vus d'aval.
Photographie



1973

Le pont Morand et sa reconstruction pour l'établissement du métro

3272 WM 008 Pont Morand, quai de Retz et Fourvière en arrière-plan.
Carte postale



[vers 1900]

3272 WM 009 Pont Morand, quai Saint Clair et colline de la Croix-Rousse en arrière-plan.
Carte postale



[vers 1900]

3272 WM 010 Pont Morand vu depuis la rive gauche du Rhône.
Carte postale
[vers 1900]



3272 WM 124 Pont Morand, vue d'aval.
Photographie
1973



3272 WM 121 Pont Morand, plaque de nom avec ses dates de construction (1888-1890).
Photographie
1974



3272 WM 122 Pont Morand, frise de têtes de lions ornant son parapet.
Photographie
1974



3272 WM 123 Pont Morand, détail de la frise de têtes de lions ornant son parapet.
Photographie
1974



3272 WM 115 Pont Morand, travaux de construction et ancien pont.
Photographie
1974



3272 WM 116 Pont Morand, travaux de construction et ancien pont.
Photographie

1974



3272 WM 117 Quai Jean Moulin, butée du pont Morand.
Photographie

1974



3272 WM 118 Pont Morand, vu depuis le bas-port couvert de la rive droite aval.
Photographie

1974



3272 WM 119 Pont Morand, vue des travaux et de l'ancien pont depuis le bas-port couvert de la rive droite amont.
Photographie

1974



3272 WM 120 Pont Morand, vue des poutres métalliques d'une arche et d'une barge de travaux.
Photographie

1974



3272 WM 125 Pont Morand, la chaussée vue en direction de la presqu'île.
Photographie

1974




3272 WM 126 Pont Morand, travaux de construction et ancien pont.
Photographie

1974



3897 WM 004 Pont Morand, travaux de construction vus depuis l'ancien pont.
Photographie

1974



3272 WM 128 Pont Morand, travaux de construction.
Photographie

1974



3272 WM 129 Pont Morand, travaux de construction.
La pile du pont fait apparaître le tube naissant du métro.
Photographie

1974



3272 WM 127

Pont Morand, travaux de construction vus depuis l'ancien pont.

La pile en construction fait apparaître le tube naissant du métro.

Photographie

1974



3272 WM 130

Pont Morand, liaison avec le quai Lassagne.

*En arrière-plan, façade de l'immeuble du
groupement interprofessionnel lyonnais (GIL).*

Photographie

1974



3272 WM 131 Pont Morand, liaison avec le quai Lassagne en cours de démolition.
Travaux réalisés pour la construction de la butée du nouveau pont Morand rive droite. En arrière-plan, façade de l'immeuble du groupement interprofessionnel lyonnais (GIL). Photographie

1974



3272 WM 132 Pont Morand. Travaux de construction, établissement d'une passerelle provisoire.
En arrière-plan, façade de l'immeuble du groupement interprofessionnel lyonnais (GIL). Photographie

1974



3272 WM 133 Pont Morand, arche de la rive gauche.
Photographie

1974



Place Tolozan, quais Lassagne et Jean Moulin

3272 WM 134 Quai Lassagne, carrefour à proximité du pont Morand.
Photographie

1974



3897 WM 008 Quai Jean Moulin, façade d'immeuble (n°1).
Photographie

1974



3272 WM 135 Quai Lassagne, élagage des arbres d'alignement.
*En arrière-plan, façade de l'immeuble du groupement interprofessionnel lyonnais (GIL).
Photographie*

1974



3272 WM 136 Quai Lassagne, élagage des arbres d'alignement.
Photographie







1974



3272 WM 137 Quai Lassagne, angle de la rue Puits Gaillot.
Photographie

1974



3897 WM 005	<p>Quai Lassagne, place Tolozan, façades d'immeubles sur l'axe nord-sud. <i>Photographie</i></p>	1974	
3272 WM 138	<p>Place Tolozan, stationnement de taxis-camionnettes devant l'immeuble du groupement interprofessionnel lyonnais (GIL). <i>Photographie</i></p>	1970	
3272 WM 139	<p>Place Tolozan, stationnement automobile devant l'immeuble du groupement interprofessionnel lyonnais (GIL). <i>Photographie</i></p>	1970	
3897 WM 006	<p>Place Tolozan, façade de l'immeuble du groupement interprofessionnel lyonnais (GIL) avant démolition. <i>Photographie</i></p>	1974	
3272 WM 141	<p>Place Tolozan, angle de la rue Puits Gaillot. Travaux de démolition de l'immeuble du groupement interprofessionnel lyonnais (GIL). <i>Travaux réalisés dans le cadre des travaux du métro ligne A.</i> <i>Photographie</i></p>	1975	
3272 WM 140	<p>Place Tolozan, travaux de démolition de l'immeuble du groupement interprofessionnel lyonnais (GIL). <i>Travaux réalisés dans le cadre des travaux du métro ligne A.</i> <i>Photographie</i></p>	1973	

3272 WM 012 Place Tolozan, statue du Maréchal Suchet.
Carte postale
[vers 1900]



3272 WM 013 Place Tolozan, statue du Maréchal Suchet.
Carte postale
[vers 1900]



3272 WM 142 Place Tolozan, façade d'immeuble ancien
avec balcons et fronton (n°19).
Photographie
1974




3272 WM 143 Place Tolozan, façade d'immeuble ancien
avec balcons et fronton (n°19).
Photographie
1974



3272 WM 144 Place Tolozan, façade d'immeuble ancien
avec balcons et fronton (n°19).
Photographie
1970



3897 WM 007 Place Tolozan, angle d'immeuble ancien
(n°19).
Photographie
1974



3272 WM 145 Quai Lassagne. Alignement des façades et des arbres sur l'axe nord-sud.
Photographie

1974



Quartier place des Terreaux-Hôtel de ville-Opéra

3272 WM 603 Axe Martinière-Tolozan, projet de reconstruction : 10 photographies de maquette.
Documents non numérisés
 [1974]

3272 WM 015 Jardins du palais Saint-Pierre, jeune fille et statue.
Carte postale
 [vers 1900]



3272 WM 016 Jardins du palais Saint-Pierre, statue de centaure.
Carte postale
 [vers 1900]



3272 WM 154 Jardins du palais Saint-Pierre, femme lisant au pied d'une statue.
Photographie
 1974



3272 WM 155 Jardins du palais Saint-Pierre, vieil homme nourrissant les oiseaux.
Photographie
 1974



3272 WM 156

Jardins du palais Saint-Pierre, groupe de personnes âgées discutant sous un arbre.

Photographie

1974



3272 WM 157

Place des Terreaux, vue depuis l'Hôtel de ville en direction de la fontaine Bartholdi.

Photographie

1975



3272 WM 014

Hôtel de ville et fontaine Bartholdi.

Carte postale

[vers 1960]









3272 WM 158

Place des Terreaux et facade de l'Hôtel de ville.

Photographie

1974



3897 WM 003	Hôtel de ville, façade de la place des Terreaux. <i>Photographie</i>	1974	
3272 WM 159	Hôtel de ville, façade de la place des Terreaux. <i>Photographie</i>	1974	
3272 WM 160	Hôtel de ville, les toits et les cours intérieures vues depuis l'opéra. <i>Photographie</i>	1974	
3272 WM 161	Hôtel de ville, les toits et la cour ouest. En arrière-plan, la colline de Fourvière. <i>Photographie</i>	1974	
3272 WM 162	Hôtel de ville, les toits et la cour ouest. En arrière-plan, la colline de Fourvière. <i>Photographie</i>	1974	
3272 WM 163	Hôtel de ville, la cour ouest dominée par le clocher. <i>Photographie</i>	1974	

3272 WM 164 Place de la Comédie et façade de l'Opéra de Lyon vues depuis l'Hôtel de ville.
Sur la place, présence d'engins destinés aux travaux de construction de la ligne A du métro.
Photographie



1974

3897 WM 001 Hôtel de ville vu depuis la place de la Comédie.
Photographie



1974

3897 WM 002 Place de la Comédie.
Photographie



1974

3272 WM 167 Place de la Comédie, ambiance quotidienne.
Photographie d'une Carte postale ancienne.
A signaler : le tramway circule trolley baissé en utilisant le rail conducteur en caniveau, aucun fil aérien n'existant alors rue de la République. A gauche de la photographie, l'Hôtel de ville ; à droite, l'opéra ; au fond, les immeubles sont ceux qui seront démolis lors des travaux du métro pour créer la place Louis Pradel.
Reproduction de carte postale



[vers 1900]

3272 WM 176 Opéra de Lyon, façade sur la place de la Comédie.
Photographie réalisée place de la Comédie durant les travaux de construction de la ligne A du métro.
Photographie



1974

3272 WM 177

Opéra de Lyon, les devantures de magasins
sous la galerie couverte.

*Photographie réalisée durant les travaux de
construction de la ligne A du métro.*

Photographie

1974



3897 WM 011

Rue Joseph Serlin, à l'angle de la rue
Eduard Herriot.

Photographie

1974



3272 WM 165 Rue Joseph Serlin, encombrements de la circulation automobile liés à la construction du métro.
Photographie

1974



3897 WM 010 Rue Joseph Serlin.
Photographie

1974



3897 WM 009 Rue Alexandre Luigini.
Photographie

1974



Rue Puits Gaillot avant et après la construction du métro

3272 WM 179 Rue Puits Gaillot, le débouché sur la place des Terreaux.
Photographie

1974



3272 WM 190 Rue Puits Gaillot, rue Romarin. Angle sur la place des Terreaux.
Photographie

1974



3272 WM 180 Rue Puits Gaillot, section longeant l'Hôtel de ville vue d'ouest en est.
Photographie

1974



3272 WM 181 Rue Puits Gaillot, section longeant l'Hôtel de ville vue d'est en ouest.
Photographie

1974



3272 WM 182 Rue Puits Gaillot, section longeant l'opéra vue d'est en ouest.
A noter : l'enseigne Marconi est apposée sur un immeuble démoli lors des travaux de construction de la ligne A du métro et de la création de la place Louis Pradel.
Photographie

1974



3897 WM 016 Rue Puits Gaillot (n°33).
Ces immeubles seront démolis lors des travaux du métro pour créer la place Louis Pradel.
Photographie

1974



3897 WM 017 Rue Puits Gaillot, façades des immeubles côté sud.
On aperçoit une partie de l'Opéra.
Photographie

1974



3897 WM 019 Rue Puits Gaillot (n°2-4).
Photographie

1974



3272 WM 183 Rue Puits Gaillot, entrée de la rue sur le quai Lassagne.
A noter : les immeubles seront démolis lors des travaux de construction de la ligne A du métro et de la création de la place Louis Pradel.
Photographie

1974



3272 WM 184	<p>Rue Puits Gaillot, vue d'est en ouest. <i>A noter : les immeubles seront démolis lors des travaux de construction de la ligne A du métro et de la création de la place Louis Pradel.</i> <i>Photographie</i></p>	1974	
3897 WM 012	<p>Rue Puits Gaillot (n°2). <i>Photographie</i></p>	1974	
3897 WM 013	<p>Rue Puits Gaillot, cour intérieure (n°19). <i>Photographie</i></p>	1974	
3897 WM 014	<p>Rue Puits Gaillot (n°33-35), au croisement du quai Lassagne. <i>L'immeuble de droite est celui du groupement interprofessionnel lyonnais (GIL). Ces immeubles seront démolis lors des travaux du métro pour créer la place Louis Pradel.</i> <i>Photographie</i></p>	1974	
3897 WM 015	<p>Rue Puits Gaillot. <i>Photographie</i></p>	1974	
3897 WM 018	<p>Rue Puits Gaillot vue depuis le quai Jean Moulin. <i>Sur la droite, ces immeubles seront démolis lors des travaux du métro pour créer la place Louis Pradel.</i> <i>Photographie</i></p>	1974	

3897 WM 020 Rue Puits Gaillot (n°1) et rue Romarin (n°33),
cour intérieure.
Photographie

1974



3272 WM 185 Rue Puits Gaillot, rue du Griffon. Démolition
d'immeubles pour la construction du métro
ligne A et de la place Louis Pradel.
Photographie

1975




3272 WM 186 Rue Puits Gaillot, rue du Griffon. Démolition
d'immeubles pour la construction du métro
ligne A et de la place Louis Pradel.
Photographie

1975



3272 WM 187 Rue Puits Gaillot. Démolition d'immeubles
pour la construction du métro ligne A et de la
place Louis Pradel.
Photographie

1975



3272 WM 188 Rue Puits Gaillot, rue Désirée. Démolition
d'immeubles pour la construction du métro
ligne A et de la place Louis Pradel.
Photographie

1975



3272 WM 189 Rue Puits Gaillot. Démolition d'immeubles
pour la construction du métro ligne A et de la
place Louis Pradel.
Photographie

1975



L'axe place de la Comédie/rue de la République et la construction du métro

3272 WM 166 Rue Joseph Serlin, rue de la République.
Chantier de construction du métro.
Photographie

1974



3272 WM 168 Métro ligne A, travaux de construction.
Préparation d'armatures métalliques place de la Comédie.
Photographie

1974



3272 WM 169 Métro ligne A, travaux de construction.
Conducteur de grue, place de la Comédie
devant l'opéra.
Photographie

1974



3272 WM 170 Métro ligne A, travaux de construction.
Conducteur de grue, place de la Comédie
devant l'Hôtel de ville.
Photographie

1974



3272 WM 171 Métro ligne A, travaux de construction. Les
machoires d'acier d'un engin d'excavation
travaillant place de la Comédie.
Photographie

1974



3272 WM 172 Métro ligne A, travaux de construction place
de la Comédie.
Photographie

1974



3272 WM 173 Métro ligne A, travaux de construction place de la Comédie vus depuis un immeuble avoisinant.

Sur la gauche de la photo, l'opéra ; sur la droite, l'Hôtel de ville ; en perspective, la rue de la République.

Photographie

1974



3272 WM 174 Métro ligne A, travaux de construction place de la Comédie.

Photographie

1974



3272 WM 175 Métro ligne A, travaux de construction place de la Comédie.

Photographie

1975



3272 WM 148 Métro ligne A, travaux de construction rue de la République.

Photographie

1975



3272 WM 149 Métro ligne A, travaux de construction rue de la République.

Photographie

1975



3272 WM 150 Métro ligne A, travaux de construction rue de la République.

Photographie

1974



3272 WM 151 Métro ligne A, travaux de construction rue de la République.
Photographie

1974



3272 WM 152 Métro ligne A, travaux de construction rue de la République.
Photographie

1974



3272 WM 153 Métro ligne A, travaux de construction rue de la République.
Photographie

1974




3272 WM 251 Lyon 1er, état des lieux, travaux du métro :
90 photographies.
Documents non numérisés
[1974]

La Presqu'île entre la rue Herriot et les quais de Saône

3272 WM 146 Rue Edouard Herriot, encombrements de la circulation automobile.
Photographie

1970




3272 WM 147 Rue Edouard Herriot, nouvel aménagement des voies de circulation.
Photographie

1974



3272 WM 211 Rue Paul Chenavard, à hauteur de la place Meissonnier et avec la perspective en direction de la place des Terreaux.
Photographie

1974



3272 WM 212 Place Meissonnier, façade de l'ancienne église Saint-Pierre.
Photographie

1974



3272 WM 213 Rue Paul Chenavard, rue de la Platière. Immeuble d'angle orné d'une statue de saint.
La section visible de la rue de la Platière est contigüe à la place Meissonnier.
Photographie

1974




3272 WM 303 Rue Paul Chenavard, entre la place Meissonnier et la place des Terreaux.
Photographie

1974



3272 WM 249 Rue Lanterne (?), montée d'escalier de la cour intérieure.
L'escalier est typique de l'architecture du XVIIIème siècle. Il est à rampe droite avec mur noyau plein, les paliers sont sur voûtes en arêtes.
Photographie

1974



3272 WM 250 Rue Longue, section proche de la rue Edouard Herriot.
Photographie

1974



Pentes de la Croix-Rousse - Rues Sainte Marie des Terreaux, Sainte Catherine, Romarin et Saint Polycarpe

3272 WM 178 Les pentes de la Croix-Rousse,
l'enchevêtrement des toits vu depuis le
sommet de l'Hôtel de ville.

Photographie

1974



3897 WM 052 Rue Sainte Marie des Terreaux.

Photographie

1975



3897 WM 053 Rue Sainte Marie des Terreaux.

Photographie

1975



3897 WM 054 Rue Sainte Marie des Terreaux et rue Sainte
Catherine.

Photographie

1975



3897 WM 055 Rue Sainte Marie des Terreaux et rue Sainte
Catherine.

Photographie

1974









3897 WM 061 Angle rue Sainte Catherine et rue Sainte
Marie des Terreaux.

Photographie

1975



3897 WM 056	Rue Sainte Catherine (n°1-5). <i>Photographie</i>	1975	
3897 WM 057	Rue Sainte Catherine (n°6-10). <i>Photographie</i>	1975	
3897 WM 058	Rue Sainte Catherine (n°10-14). <i>Photographie</i>	1975	
3897 WM 059	Rue Sainte Catherine (n°13-15). <i>Photographie</i>	1975	
3897 WM 060	Rue Sainte Catherine (n°15-17). <i>Photographie</i>	1975	
3272 WM 191	Rue Romarin, angle avec la rue sainte Catherine. <i>Photographie</i>	1975	

3272 WM 192 Rue Romarin, angle avec la rue Terraille.
Photographie

1975



3272 WM 193 Rue Romarin, cour intérieure du n°33.
Photographie

1974



3897 WM 021 Rue Romarin (n°31-33).
Photographie

1974



3897 WM 022 Rue Romarin (n°29).
Photographie

1974



3897 WM 062 Impasse Saint Polycarpe.
Photographie

1975



3897 WM 063 Impasse Saint Polycarpe.
Photographie

1975



3897 WM 066

Impasse Saint Polycarpe.
Photographie

1975



3897 WM 067

Impasse Saint Polycarpe, cour intérieure.
Photographie

1975



3897 WM 064

Rue Saint Polycarpe (n°16-18).
Photographie

1975



3897 WM 065

Rue Saint Polycarpe.
Photographie

1975



3272 WM 307

Plaque commémorative à la gloire de Louis Pasteur apposée sur le bâtiment de la Condition des soies, rue Saint-Polycarpe.
Texte de la plaque : Par ses découvertes sur les maladies des vers à soie, la pébrine et la flacherie, Pasteur a sauvé la sériciculture de sa ruine 1869-1970 - Hommage et reconnaissance de la chambre de commerce de Lyon, des industries et du commerce lyonnais de la soie.
Photographie


1975



Pentes de la Croix-Rousse - Rue des Capucins

3897 WM 068 Rue des Capucins, cour intérieure.
Photographie

1975



3897 WM 069 Rue des Capucins et place du Forez.
Photographie

1975



3897 WM 070 Rue des Capucins.
Photographie

1975



3897 WM 071 Rue des Capucins (n°10), garage de la Soierie.
Photographie

1975




3897 WM 072 Place des Capucins.
Photographie

1975




3897 WM 073 Place des Capucins.
Photographie

1975



Pentes de la Croix-Rousse - Rues Saint Claude et Terraille, rue et place du Griffon, rue Désirée

3897 WM 042 Rue Saint Claude.
Photographie 1974



3897W WM 044 Rue Saint Claude.
Photographie 1974




3897 WM 043 Angle rue Saint Claude et rue Terraille.
Photographie 1974



3897 WM 048 Rue Terraille (n°2-6).
Photographie 1975



3897 WM 049 Rue Terraille (n°1-5).
Photographie 1975



3272 WM 194 Rue Terraille, vue depuis la rue du Griffon.
Photographie 1974



3272 WM 195 Rue Terraille, rue du Griffon. Immeuble d'angle orné d'une madone.
Photographie

1974



3272 WM 196 Rue Lorette, immeuble d'angle.
Photographie

1974



3272 WM 197 Place du Griffon, façade d'immeuble.
Photographie

1974



3897 WM 028 Place du Griffon.
Photographie

1974



3897 WM 029 Place du Griffon (n°8).
Photographie







1974









3897 WM 030 Place Griffon.
Photographie

1974



3897 WM 031	Rue du Griffon. <i>Photographie</i>	1974	
3897 WM 032	Rue du Griffon (n°2-4). <i>Photographie</i>	1974	
3272 WM 198	Rue du Griffon, vue de l'angle de la petite rue des Feuillants en direction de l'opéra. <i>En arrière-plan, les immeubles aperçus seront démolis lors des travaux de construction de la ligne A du métro et de la place Louis Pradel. Photographie</i>	1974	
3272 WM 199	Rue du griffon, croisement avec la rue Désirée. La circulation piétonne et, en contrebas, l'opéra de Lyon. <i>Au-delà de la rue Désirée, les immeubles correspondent à ceux qui seront démolis lors des travaux de construction de la ligne A du métro et de la place Louis Pradel. Photographie</i>	1974	
3272 WM 200	Rue du Griffon, la circulation piétonne. <i>Photographie</i>	1974	
3272 WM 201	Rue du Griffon, angle de la rue Terraille. <i>Photographie</i>	1974	


3272 WM 202	Rue du Griffon, vue depuis les toits. <i>Photographie</i>	1974	
3272 WM 203	Rue du Griffon vue depuis la petite rue des Feuillants. <i>Photographie</i>	1974	
3272 WM 204	Rue du Griffon et rue Désirée, immeuble d'angle. <i>Photographie</i>	1974	
3272 WM 205	Rue Désirée, montée d'escalier dans l'angle d'une cour intérieure. <i>Photographie</i>	1974	
3897 WM 033	Rue Désirée. <i>Photographie</i>	1974	
3897 WM 034	Rue Désirée, cour intérieure (n°14). <i>Photographie</i>	1974	

3897 WM 035	Rue Désirée. <i>Photographie</i>	1974	
3897 WM 036	Rue Désirée, cour intérieure (n°14). <i>Photographie</i>	1974	
3897 WM 037	Rue Désirée (n°4), montée d'escalier dans la cour intérieure. <i>L'escalier est typique de l'architecture du XVIIIème siècle. Il est à rampe droite avec mur noyau plein, les paliers sont sur voûtes en arêtes.</i> <i>Photographie</i>	1974	
3897 WM 038	Rue Désirée (n°15), cour intérieure. <i>Photographie</i>	1974	
3897 WM 039	Rue Désirée (n°6). <i>Photographie</i>	1974	
3897 WM 040	Rue Désirée (n°4-10). <i>Photographie</i>	1974	

Pentes de la Croix-Rousse - Petite et Grande rue des Feuillants, place Croix-Paquet, rue de Thou

3897 WM 027 Rue des Feuillants.
Photographie

1974



3897 WM 023 Petite rue des Feuillants.
Photographie

1974



3897 WM 024 Petite rue des Feuillants (n°2) et rue du Griffon (n°5), cour intérieure.
Photographie

1974




3897 WM 025 Petite rue des Feuillants (n°9), cour intérieure.
Photographie

1974



3897 WM 026 Petite rue des Feuillants (n°5), cour intérieure.
Photographie

1974



3272 WM 206 Petite rue des Feuillants, vue arrière de l'entrée du passage monumental entre les numéros 3 et 5.
Photographie

1974



3897 WM 047 Grande rue des Feuillants (n°3-5), place
Croix-Paquet (n°3), cour intérieure.
Photographie

1974



3272 WM 207 Place Croix-Paquet, façades des immeubles
au pied de la montée Saint-Sébastien.
Photographie

1974



3897 WM 045 Place Croix-Paquet (n°5), cour intérieure.
Photographie

1974



3897 WM 046 Place Croix-Paquet.
Photographie

1974



3897 WM 041 Rue de Thou.
Photographie

1974



Pentes de la Croix-Rousse - Place Colbert, rues Bodin, Magneval et Grognard

3272 WM 208 Place Colbert, les escaliers à volée libre de
la cour des Voraces.
Photographie

1974



3272 WM 228 Place Colbert, vue depuis la rue Général de Sève.
Photographie

1974



3272 WM 230 Place Colbert entre les rues Lemot et Diderot.
Photographie

1974



3272 WM 229 Rues Bodin et Magneval vues en enfilade depuis la place Colbert.
En contre-bas de la place Colbert, passage de la montée Saint-Sébastien.
Photographie

1974



3272 WM 247 Rue Grognard, sommet des escaliers à proximité de la rue Magneval.
Photographie

1974



Pentes de la Croix-Rousse - Rues Terme, de la Martinière, Sergent Blandan, Rey, Vittet, de l'Annonciade, des Carmélites et de l'Alma, montée Lieutenant Allouche, places Robotel et Sathonay, Jardin des Plantes,

3272 WM 019 Funiculaire de la Croix-Rousse de la rue terme.
Carte postale

[vers 1900]



3272 WM 239 Rue Terme, l'entrée inférieure du tunnel.
Photographie

1974



3272 WM 209 Rue Terme, rue de la Paix, travaux non signalisés sur la chaussée.
Photographie

1975



3897 WM 050 Rue Terme (n°18-20).
Photographie

1975



3897 WM 051 Rue Terme.
Photographie

1975



3897 WM 075 Place Tobie Robotel et rue de la Martinière.
Sur la gauche de la photographie, on aperçoit l'établissement d'enseignement de la Martinière.
Photographie

1975



3272 WM 210 Rue Vittet au croisement de la rue de la Martinière. A gauche, la salle Rameau et à droite, le lycée de la Martinière.
Photographie

1975



3897 WM 074 Angle de la rue Sergent Blandan et de la rue Terme.
Photographie

1975



3272 WM 215 Rue Fernand Rey, vue depuis le surplomb
de la rue du Jardin des Plantes.

Photographie

1974



3272 WM 017 Place Sathonay, deux zouaves devant le
monument du Sergent Blandan.

Carte postale

[vers 1900]



3272 WM 018 Rue de l'Annonciade.

Carte postale

[vers 1900]



3272 WM 214 Jardin des Plantes, montée d'escalier à l'angle de la rue de l'Annonciade et de la montée des Carmélites.
Photographie

1974



3272 WM 216 Rue du Jardin des Plantes.
Photographie

1974



3272 WM 244 Montée des Carmélites.
Photographie

1974



3272 WM 242 Rue de l'Alma, la terrasse offrant un panorama sur Lyon.
Photographie

1974



3272 WM 243 Rue Saint François d'Assise, les escaliers à proximité de la montée Lieutenant Allouche.
En arrière-plan, présence du clocher de l'église du Bon Pasteur.
Photographie

1974



3272 WM 248 Montée Lieutenant Allouche, à l'angle de la rue du Bon Pasteur. En arrière-plan, les escaliers de la rue Saint François d'Assise.
Photographie

1974



Pentes de la Croix-Rousse - Montée de la Grand Côte, volées d'escaliers rues Diderot et Pouteau

3272 WM 231 Rue Diderot, montée d'escaliers.
Photographie

1974



3272 WM 232 Rue Pouteau, volée d'escaliers.
Photographie

1974



3272 WM 233 Rue Pouteau, volée d'escaliers au-dessus
de la rue Lemot.
Photographie

1974



3272 WM 234 Rue Pouteau, le sommet des escaliers.
Photographie

1974



3272 WM 235 Montée de la Grande Côte, démolition au
niveau de la rue Neyret.
Photographie

1974



3272 WM 236 Rue Jean-Baptiste Say au croisement avec
la montée de la Grande Côte.
Photographie

1974



3272 WM 237 Montée de la Grande Côte, immeubles murés en attente de démolition à l'angle de la rue du Bon Pasteur.
Photographie

1974



3272 WM 238 Montée de la Grande Côte, vers la rue des Tables claudiennes.
Photographie

1974



Pentes de la Croix-Rousse - Aboutissements de rues sur le boulevard de la Croix-Rousse et églises des Chartreux

3272 WM 217 Montée Saint Sébastien, aboutissement sur le boulevard de la Croix-Rousse.
Sur la droite, aperçu de l'usine Teppoz.
Photographie

1974



3272 WM 218	Rue Vaucanson, aboutissement sur le boulevard de la Croix-Rousse. <i>Photographie</i>	1974	
3272 WM 219	Rue des Pierres Plantées, aboutissement sur le boulevard de la Croix-Rousse. <i>Photographie</i>	1974	
3272 WM 220	Rue des Pierres Plantées, à proximité de la rue Calliet. <i>Photographie</i>	1974	
3272 WM 221	Rue des Pierres Plantées, cour intérieure du n°1. <i>Photographie</i>	1974	
3272 WM 222	Rue Terme, aboutissement du tunnel sur le boulevard de la Croix-Rousse. <i>Photographie</i>	1974	
3272 WM 240	Rue de Crimée, au dessus de la sortie supérieure du tunnel de la rue Terme. <i>En arrière-plan, aperçu du boulevard de la Croix-Rousse.</i> <i>Photographie</i>	1974	

3272 WM 241 Rue de Crimée, angle de la rue Say, au dessus de la sortie supérieure du tunnel de la rue Terme.
Photographie

1974



3272 WM 223 Rue Raymond, aboutissement sur le boulevard de la Croix-Rousse.
Photographie

1974



3272 WM 224 Rue Saint François d'Assise, aboutissement sur le boulevard de la Croix-Rousse.
Photographie

1974



3272 WM 225 Rue Sainte Clothilde, aboutissement sur le boulevard de la Croix-Rousse.
Photographie

1974



3272 WM 226 Montée Vauzelles, aboutissement sur le boulevard de la Croix-Rousse.
Photographie

1974



3272 WM 227 Rue de la Tourette, aboutissement sur le boulevard de la Croix-Rousse.
Photographie

1974



3272 WM 245 Rue des Chartreux, au niveau de la rue de Flesselles.
Photographie
1974



3272 WM 246 Quartier de la rue Duplat dominé par le dôme de l'église Saint Bruno.
Photographie
1974



3272 WM 020 Chapelle de l'Institution des Chartreux, vue intérieure de la nef.
Carte postale
[vers 1900]



LYON 2^{ÈME}

3272 WM 338 Lyon 2ème : 36 photographies.
Documents non numérisés
[1974-1978]

Panoramas sur la ville depuis Fourvière

3272 WM 038 La Presqu'île et la place Bellecour vues depuis Fourvière.
Carte postale
[vers 1900]



3272 WM 063 Quartiers de Fourvière, de la Presqu'île et de la Guillotière vus d'avion.
Carte postale
[vers 1900]



3272 WM 072 Quartiers Saint Jean et de la Presqu'île vus depuis l'ascenseur de la tour de Fourvière à 376 mètres d'altitude.
Carte postale
[vers 1900]



3272 WM 073 Quartiers Saint Jean et de la Presqu'île vus depuis les tours de Fourvière.
Carte postale
[vers 1900]



3272 WM 252 Quartier de la Presqu'île sous la neige vu depuis Fourvière.
Photographie
1976



3272 WM 253 Panorama général de la ville vu depuis Fourvière.
Le pont aperçu sur la gauche est le pont du Change.
Photographie
1974



3272 WM 254 Quartier de la Presqu'île vu depuis Fourvière.
Photographie
1975



3272 WM 255 Quartier de la Presqu'île vu depuis Fourvière.
Au premier plan, façade des immeubles anciens des rives de la Saône et en arrière-plan, immeubles modernes de la Part-Dieu.
Photographie
1975



3272 WM 424 Quartier Saint Jean et Presqu'île vus depuis
l'esplanade de Fourvière.
*Le secteur de la Presqu'île est compris entre
Saint Nizier et Bellecour.*
Photographie

1973



3272 WM 425 Quartier Saint Jean et Presqu'île vus depuis
l'esplanade de Fourvière.
Photographie

1973



3272 WM 426 Quartier Saint Jean et Presqu'île vus depuis
l'esplanade de Fourvière.
Photographie

1973



3272 WM 427 Quartier Saint Georges vu depuis les pentes
de Fourvière.
Photographie

1973



Quais de Saône

3272 WM 256 Pont du Change, vu d'amont.
Photographie

1973



3272 WM 257 Pont du Change, la culée de la rive gauche
vue d'amont.
Photographie

1974



3272 WM 258 Quai Saint Antoine, les parkings et le pont
Maréchal Juin.
Photographie

1974




3272 WM 259 Quai Saint Antoine, les parkings et le pont
Maréchal Juin.
Photographie

1974



3272 WM 260 Quai Saint Antoine, reflet des parkings dans les eaux de la Saône.
Photographie

1974



3272 WM 261 Piétons traversant le Pont Maréchal Juin.
Photographie

1974




3272 WM 262 Quai Saint Antoine, place d'Albon, quai de la Pêcherie. Chantier de voirie lié à la démolition du pont du Change.
Photographie

1974



3272 WM 263 Quai Saint Antoine, façades d'immeubles.
Photographie

1974



3272 WM 264 Quai Saint Antoine, la surface des nouveaux parkings.
En arrière-plan, aperçu sur le pont du Change.
Photographie

1974



3272 WM 265 Pont Maréchal Juin, vu d'aval.
Photographie

1975




3272 WM 266 Pont Maréchal Juin, vu d'aval.
Photographie

1975




3272 WM 267 Pont Maréchal Juin, vu d'aval.
Derrière le pont Maréchal Juin, on peut apercevoir quelques piles du pont du Change.
Photographie

1973



3272 WM 268 Quai des Célestins, l'aboutissement de la rue du Port du Temple (?).
Photographie

1974



3272 WM 269 Pont Tilsitt, vu d'aval.
Reproduction d'une photographie ancienne.
Derrière le pont sont visibles les piles de la passerelle du palais de justice.
Photographie

1900



3272 WM 270 Quai Tilsitt, en amont de la passerelle Saint Georges.
En arrière-plan est visible la passerelle Saint Georges.
Photographie

1973



3272 WM 271 Quai Maréchal Joffre, en aval de la passerelle Saint-Georges.
En arrière-plan sont visibles la passerelle Saint-Georges et le pont Bonaparte.
Photographie

1973



3272 WM 272 Quai Maréchal Joffre, les péniches amarrées le long des berges.
Photographie



1974

3272 WM 273 Quai Maréchal Joffre, péniches amarrées à proximité de la capitainerie.
Photographie



1974

Quais du Rhône

3272 WM 028 Pont Wilson vu depuis le bas port aval de la rive droite.
Carte postale



1918

3272 WM 029 Pont Wilson vu depuis la rive droite du Rhône.
Carte postale



1918

3272 WM 030 Pont Wilson et la colline de Fourvière en arrière-plan.
Carte postale



1918

3272 WM 031 Pont Wilson et la colline de Fourvière en arrière-plan.
Carte postale



1918

3272 WM 032 Pont Wilson, Hôtel-Dieu.
Carte postale

1918



3272 WM 033 Hôtel-Dieu, façade sur le quai de l'hôpital et
bateaux lavoirs amarrés aux berges du Rhône.
Photographie

[vers 1890]



3272 WM 034 Hôtel-Dieu, cour intérieure et grand dôme.
Carte postale

[vers 1900]



3272 WM 275 Pont Wilson et Hôtel-Dieu vus depuis le quai
Augagneur.
Un engin de dragage est visible sr le Rhône.
Photographie

1974



3272 WM 274 Pont Wilson, vu d'aval depuis le quai Augagneur.
Photographie

1974



L'axe de la rue de la République et la construction du métro

3272 WM 276 Métro ligne A, travaux de construction rue de la République. Pelle mécanique en action.
Photographie

1975



3272 WM 277 Métro ligne A, travaux de construction rue de la République. La chaussée après les travaux.
Photographie

1975



3272 WM 278 Métro ligne A, travaux de construction rue de la République. La tranchée principale.
Photographie

1975



3272 WM 279 Métro ligne A, travaux de construction rue de la République. La chaussée après les travaux à proximité de la rue Gentil.

Le bâtiment situé au centre de la photo accueillait une succursale de la banque de France.

Photographie

1975



3272 WM 280 Métro ligne A, travaux de construction rue de la République.

Photographie

1974



3272 WM 281 Métro ligne A, travaux de construction rue de la République. La chaussée après les travaux à proximité de la rue Longue.

Photographie


1975



3272 WM 282 Rue de la République, aménagement en voie piétonne suite à la construction de la ligne A du métro.

Photographie

1976



3272 WM 283 Rue de la République, aménagement en voie piétonne suite à la construction de la ligne A du métro.

Photographie

1976



3272 WM 027 Place de la République.
*Sur la place, présence du monument Carnot.
Reproduction de carte postale*

[vers 1910]



3272 WM 284 Place de la République.
Reproduction d'une photographie ancienne. Sur la place, présence du monument Carnot.
Photographie

1905



3272 WM 285 Place de la République vue depuis la rue Carnot durant les travaux de construction de la ligne A du métro.
Photographie

1974



3272 WM 286 Place de la République vue depuis la rue Childebert durant les travaux de construction de la ligne A du métro.
Photographie

1974




3272 WM 287 Métro ligne A, travaux de construction place de la République. Le chantier.
Photographie

1975



3272 WM 288 Métro ligne A, travaux de construction place de la République. La tranchée principale.
Photographie

1975



3272 WM 289 Place de la République vue depuis la rue Carnot à la fin de l'aménagement en voie piétonne suite à la construction de la ligne A du métro.
Photographie

1976



3272 WM 290 Métro ligne A, travaux de construction place de la République. La livraison de béton sur le chantier par un camion toupie.

Photographie

1975



3272 WM 291 Place de la République vue depuis le nord à la fin de l'aménagement en voie piétonne suite à la construction de la ligne A du métro.

Photographie

1976



3272 WM 292 Place de la République vue depuis la rue du Palais Grillet à la fin de l'aménagement en voie piétonne suite à la construction de la ligne A du métro.

Photographie

1976



3272 WM 293 Place de la République vue depuis le sud à la fin de l'aménagement en voie piétonne suite à la construction de la ligne A du métro.

Photographie

1976



3272 WM 294 Métro ligne A, travaux de construction rue de la République, à hauteur de la Place Bellecour.
Photographie




1975

3272 WM 295 Métro ligne A, travaux de construction rue de la République, à hauteur de la Place Bellecour.
Photographie



1975

3272 WM 296 Métro ligne A, travaux de construction rue de la République, à hauteur de la Place Bellecour.
Photographie



1975

3272W297 Métro ligne A, travaux de construction rue de la République, à hauteur de la Place Bellecour.
Photographie



1975

3272 WM 298 Métro ligne A, travaux de construction rue de la République, à hauteur de la Place Bellecour.
Photographie



1975

3272 WM 299 Métro ligne A, travaux de construction place Bellecour : l'excavation de la station et les premiers coffrages.
Photographie



1975

La Presqu'île du quartier Saint Nizier à Perrache

- 3272 WM 021 Eglise Saint Nizier, statue de Saint Pierre.
La statue est en bronze, il s'agit d'une réplique dont le modèle se trouve dans la basilique Saint-Pierre de Rome. Elle fut donnée en souscription pour les noces d'or de M. le chanoine Routier, curé de Saint-Nizier.
Carte postale

[vers 1900]



- 3272 WM 300 Rue de Jussieu, vue d'est en ouest.
Rue de Jussieu : reproduction d'une photographie ancienne d'une section démolie en 1902.
Photographie

1890



- 3272 WM 301 Rue Mercière.
Photographie

1974



- 3272 WM 302 Rue Neuve.
Photographie

1974



- 3272 WM 304 Rue Dubois, vue depuis son croisement avec la rue de l'Hôtel de ville.
Reproduction d'une photographie ancienne. En arrière-plan, aperçu du palais de la Bourse.
Photographie

1920



- 3272 WM 025 Place des Cordeliers, l'église Sainte-Bonaventure et la colonne du méridien.
Reproduction de gravure

[vers 1840]



3272 WM 305 Place des Cordeliers, la colonne du méridien et la salle de concert.
Reproduction d'une photographie ancienne.
Photographie

1840



3272 WM 306 Place des Cordeliers, la colonne du méridien, la salle de concert et la façade de l'église Saint Bonaventure.
Reproduction d'une photographie ancienne.
Photographie

1850



3272 WM 023 Palais du Commerce, façades de la rue de la République et de la place des Cordeliers.
Carte postale

[vers 1900]



3272 WM 024 Palais du Commerce, bas-relief allégorique de la Saône et du Rhône, par Vermare.
Carte postale





[vers 1900]



3272 WM 026 Rue de l'Hôtel de ville à la hauteur de la rue Grenette.
Reproduction de carte postale

[vers 1905]



- | | | |
|-------------|--|---|
| 3272 WM 308 | <p>Rue Tupin, section entre la rue de la République et la rue Grolée.
 <i>Sur la gauche, le bâtiment du Grand Bazar.
 Dans le fond, aperçu de l'église Saint Bonaventure.
 Photographie</i></p> |  |
| 3272 WM 309 | <p>Rue Champier, voûte au débouché sur la place des Cordeliers.
 <i>Reproduction d'une photographie ancienne.
 Perspective sur la rue Buisson, le long des anciennes halles.
 Photographie</i></p> |  |
| 3272 WM 310 | <p>Rue Champier, voûte et immeuble au débouché sur la place des Cordeliers.
 <i>Reproduction d'une photographie ancienne.
 Photographie</i></p> |  |
| 3272 WM 311 | <p>Rue Champier.
 <i>Reproduction d'une photographie ancienne.
 Photographie</i></p> |  |
| 3272 WM 312 | <p>Rue Palais Grillet, la liaison aérienne entre les immeubles.
 <i>Reproduction d'une photographie ancienne.
 Photographie</i></p> |  |
| 3272 WM 313 | <p>Rue Palais Grillet, travaux de voirie.
 <i>Photographie</i></p> |  |

3272 WM 314 Rue Palais Grillet, travaux de voirie.
Photographie

1974




3272 WM 315 Rue des Quatre Chapeaux, vue en direction du sud.
Photographie

1974



3272 WM 316 Rue des Quatre Chapeaux, vue en direction du nord.
Photographie

1974



3272 WM 317 Rue des Quatre Chapeaux, angle avec la rue Thomassin.
Au pied de l'immeuble en arrière-plan, on aperçoit l'entrée du petit passage de l'Argue.
Photographie

1974



3272 WM 318 Rue Ferrandière.
Photographie






1974



3272 WM 319 Rue Ferrandière.
Photographie

1974



3272 WM 320	Rue Thomassin. <i>Photographie</i>	1974	
3272 WM 321	Passage de l'Argue, la galerie couverte et les commerces. <i>Photographie</i>	1974	
3272 WM 322	Impasse de l'Argue. <i>Photographie</i>	1974	
3272 WM 323	Passage entre la rue Mercière et le quai Saint Antoine. <i>Photographie</i>	1974	
3272 WM 324	Petit passage de l'Argue. <i>Photographie</i>	1974	

3272 WM 325 Place des Jacobins, la fontaine centrale.
Photographie

1974



3272 WM 326 Place des Jacobins, la circulation au débouché
de la rue Childebert.
Photographie

1974



3272 WM 327 Rue Edouard Herriot, à la hauteur de la place
des Jacobins.
Photographie

1974



3272 WM 328 Rue du port du Temple.
Photographie

1974



3272 WM 329 Rue de l'ancienne Préfecture, vue en direction de la Saône.
Photographie

1974



3272 WM 330 Rue Jean de Tournes, vue en direction de la place des Jacobins.
Photographie

1974



3272 WM 331 Cour des Archers, au n°12 de la rue Confort.
Photographie

1974



3272 WM 332 Rue Grolée, vue depuis la rue Childebert.
Reproduction d'une photographie ancienne.
Photographie

1890



3272 WM 022 Théâtre des Célestins, façade sur la place des Célestins.
Carte postale

[vers 1900]



3272 WM 035 Hôpital de la Charité, façade de l'église sur la place Bellecour.
Carte postale

[vers 1900]



3272 WM 036 Place Bellecour, vue vers l'ouest et la colline de Fourvière.
Reproduction d'une gravure sur une coupure de presse

[vers 1860]



3272 WM 037 Place Bellecour, Saint-Jean et Fourvière.
Carte postale

[vers 1900]



3272 WM 039 Eglise Saint Martin d'Ainay, le chevet.
Carte postale

[vers 1970]



3272 WM 040 Eglise Saint Martin d'Ainay, la façade et le clocher.
Carte postale

[vers 1900]



3272 WM 041 Eglise Saint Martin d'Ainay, la nef et le choeur.
Carte postale

[vers 1900]



La Presqu'île de la place Carnot au confluent

3272 WM 043 Place Carnot, monument de la République.
Carte postale

[vers 1900]



3272 WM 044 Place Carnot, monument de la République.
Carte postale

[vers 1900]



3272 WM 045 Place Carnot, monument de la République
devant la gare de Perrache.
Carte postale

[vers 1900]



3272 WM 042 Gare de Perrache, la façade nord et l'hôtel
Terminus.
Carte postale

[vers 1900]



- | | | | |
|-------------|---|-------------|---|
| 3272 WM 333 | Gare de Perrache, le pavillon de l'entrée principale.
<i>Photographie</i> | 1974 |  |
| 3272 WM 334 | Gare de Perrache, enfilade des bâtiments côté place Carnot.
<i>Photographie</i> | 1974 |  |
| 3272 WM 335 | Centre d'échanges de Lyon Perrache, le chantier de construction.
<i>Photographie</i> | 1974 |  |
| 3272 WM 336 | Centre d'échanges de Perrache, le chantier de construction côté Saône.
<i>Photographie</i> | 1974 |  |
| 3272 WM 337 | Centre d'échanges de Perrache, le chantier de construction côté Saône.
<i>Photographie</i> | 1974 |  |
| 3272 WM 046 | Eglise Sainte-Blandine.
<i>Carte postale</i> | [vers 1915] |  |

De la Guillotière à la Part-Dieu

3272 WM 473 Pont Wilson vu d'aval et berges du Rhône du quai Augagneur.
Photographie

1974



3272 WM 050 Place du Pont et cours Gambetta parcourus par les tramways.
Carte postale

[vers 1900]



3272 WM 339 Quartier de la Guillotière, groupe d'hommes en conversation devant le Grand bar Moncey.
Photographie

1974



3272 WM 340 Rue Paul Bert, femme en promenade.
Photographie

1974



3272 WM 341 Rue Paul Bert, hommes marchant à proximité de l'embranchement de la rue du gazomètre.
Photographie

1974



3272 WM 342 Rue Mazenod, cohabitation de l'habitat ancien et d'un immeuble moderne en construction.
Photographie

1974



3272 WM 343 Rue Dunoir, véhicules en stationnement de part et d'autre de la chaussée.
Photographie

1974



3272 WM 344 Angle rues Dunoir et François Garcin, vieil immeuble de trois étages.
Photographie

1974




3272 WM 345 Angle rues Dunoir et François Garcin, vieil immeuble de trois étages.
Photographie

1974



3272 WM 346 Rue François Garcin.
Photographie

1974



3272 WM 347 Rue Servient à hauteur de la mairie de l'arrondissement.
En arrière-plan, on distingue le chantier de la Part-Dieu.
Photographie

1974



3272 WM 348 Rue Servient à hauteur de la rue André Philip.
Photographie

1974



3272 WM 349 Rue de la Part-Dieu.
Photographie

1974



3272 WM 350 Rue de la Part- Dieu, à proximité de la rue
André Philip.
*Dans le fonds de la perspective, aperçu sur le
dôme de l'Hôtel-Dieu.*
Photographie

1974



3272 WM 351 Rue Garibaldi, îlot de bâtiments entre les rues
Dunois et de Bonnel.
Photographie

1974



3272 WM 352 Rue Garibaldi, îlot démolit au profit d'un espace
vert entre les rues Dolet et Paul Bert.
Photographie

1974



3272 WM 353 Croisement des rues Paul Bert et de la Rize et
chantier de construction de l'Hôtel de
Communauté.
Photographie

1974



Hôtel de Communauté

3272 WM 366 Hôtel de Communauté en construction, les
fondations.
Photographie

1974




3272 WM 354 Hôtel de Communauté en construction, vue sur l'une des quatre piles de soutènement.
Photographie

1975



3272 WM 355 Hôtel de Communauté en construction.
La photographie a été réalisée à partir d'un bâtiment de la rue Garibaldi proche du n°203.
Photographie

1975



3272 WM 356 Hôtel de Communauté en construction.
Photographie réalisée du pied du 203, rue Garibaldi.
Photographie

1975



3272 WM 357 Hôtel de Communauté en construction, achèvement des quatre piles de soutènement.
Photographie

1975



3272 WM 358 Hôtel de Communauté en construction, vue de deux piles de soutènement de l'ouvrage.
Photographie

1975



3272 WM 359 Place du Lac, groupe de boulistes indifférents au chantier voisin de construction de l'Hôtel de Communauté.
Photographie

1975




3272 WM 360 Place du Lac, groupe de boulistes rassemblés sous le regard d'un curieux à proximité du chantier de construction de l'Hôtel de Communauté.
Photographie

1975



3272 WM 361 Hôtel de Communauté, gros plan sur les façades vitrées.
Photographie

1976



3272 WM 362 Hôtel de Communauté, gros plan sur les façades vitrées avec le reflet de la tour du Crédit Lyonnais en construction.
Photographie

1976



3272 WM 363 Place du Lac, aménagement de l'espace vert devant l'Hôtel de Communauté.
Photographie

1976



Quartier de la Part-Dieu

3272 WM 047 Caserne de cavalerie de la Part Dieu, le piquet de garde.
Carte postale

[vers 1900]



3272 WM 048 Caserne de cavalerie de la Part Dieu, la grille d'entrée et la grande cour intérieure.
Carte postale

[vers 1900]




3272 WM 049 Caserne de cavalerie de la Part Dieu, la porte de la rue Massena.
Carte postale

[vers 1900]



3272 WM 364 Tour du Crédit Lyonnais en construction émergeant derrière les immeubles anciens de la rue de Bonnel.
Photographie prise depuis la rue de Bonnel à hauteur de la rue Moncey.
Photographie

1976



3272 WM 367 Centre commercial de la Part-Dieu en construction, le chantier vu depuis le sud-est.
Photographie

1975



3272 WM 368 Centre commercial de la Part-Dieu et auditorium en construction.
En arrière-plan, les nouveaux bâtiments de bureaux achevés. Au loin, on devine la silhouette de la basilique de Notre Dame de Fourvière.
Photographie

1975



3272 WM 365 Centre commercial de la Part-Dieu en construction, le chantier vu depuis le nord-ouest.

Photographie

1974



3272 WM 369 Centre commercial de la Part-Dieu en construction, les fondations.

Photographie

1974



3272 WM 370 Centre commercial de la Part-Dieu en construction, les fondations.

Photographie

1974



3272 WM 371 Rue Garibaldi, escalier, passerelle et galerie de circulation piétonne aérienne créés dans le nouveau quartier de la Part-Dieu.

Photographie

1974



3272 WM 372 Rue Garibaldi, le parking en colimaçon du quartier des halles et la tour UAP.
Photographie

1974



3272 WM 373 Rue Garibaldi, le parking en colimaçon du quartier des halles et la tour UAP.
Au loin, on devine les silhouettes de la basilique Notre Dame de Fourvière et de la tour métallique.
Photographie

1974



3272 WM 374 Rue Garibaldi, le parking en colimaçon du quartier des halles et la tour UAP.
Photographie

1974



3272 WM 375 Quartier de la Part-Dieu, premiers travaux de construction en bordure des anciens terrains militaires.
Une partie des arbres et des bâtiments de l'ancienne caserne sont encore visibles.
Montage panoramique de 3 photographies.

1972



3272 WM 376 Auditorium Maurice Ravel, construction en voie d'achèvement.
Photographie

1974



3272 WM 377 Auditorium Maurice Ravel en voie d'achèvement et chantier du centre commercial de la Part-Dieu.
Photographie

1974



3272 WM 378 Auditorium Maurice Ravel, vue sur le toit, et
chantier de la Part-Dieu.
Photographie
1974



3272 WM 379 Quartiers de la Part-Dieu et de la Guillotière,
maquettes de projets, chantier de construction,
état des lieux : 42 photographies.
Documents non numérisés
[1965-1976]

LYON 4^{ÈME}

3272 WM 414 Lyon 4ème : 19 photographies.
Documents non numérisés
[1973-1974]

Quais du Rhône et plateau de la Croix-Rousse

3272 WM 380 Les berges du Rhône et le pont de la Boucle.
Photographie
1974



3272 WM 381 Berges du Rhône et colline de la Croix-Rousse
à hauteur du cours d'Herbouville.
Photographie
1974




3272 WM 382 Rue Eugène Pons, vue plongeante sur le bas
de la côte.
Photographie
1974



3272 WM 383 Rue Eugène Pons, vue plongeante sur le
sommet de la côte.
Photographie

1974



3272 WM 384 Rues Henri Gorjus et Henri Chevalier.
Photographie

1974



3272 WM 385 Rue Hermann Sabran, cimetière de la Croix-
Rousse.
En arrière-plan, vue sur La Duchère.
Photographie

1974



3272 WM 386 Rue du Bois de la Caille, vue plongeante.
En arrière-plan, vue sur les Monts d'Or.
Photographie

1974



Quais de Saône

3272 WM 387 Quai Gillet, vue depuis le quai du Commerce.
Photographie

1974



3272 WM 388 Quai Gillet, vue depuis le quai du Commerce.
Photographie

1974



3272 WM 389 Quai Gillet, vue depuis le quai du Commerce.
Photographie

1974



3272 WM 390 Quai Gillet, l'emplacement de Lyon-plage vu
depuis le quai du Commerce.
Photographie

1974



3272 WM 391 Quai Gillet, l'emplacement de Lyon-plage vu
depuis le quai du Commerce.
Photographie

1974



3272 WM 392 Quai Gillet, vue depuis le quai du Commerce et
un ponton occupé par des promeneurs.
Photographie

1974



3272 WM 393 Quai Gillet, l'emplacement de Lyon-plage vu
depuis le quai du Commerce.
Photographie

1974



3272 WM 394 Quai Gillet, ancienne maison bourgeoise désaffectée.
Photographie

1974



3272 WM 395 Quai Gillet, frondaisons au bord de l'eau.
Photographie

1974



3272 WM 396 Quai Gillet, pont Mazaryk.
Photographie

1973



3272 WM 397 Quai Gillet entre les ponts Masaryk et Clémenceau.
En arrière-plan, aperçu de la basilique et de la tour métallique de Fourvière.
Photographie

1973



3272 WM 398 Quai Gillet, immeuble entre les ponts Mazaryk et Clémenceau.
Photographie

1973



3272 WM 399 Quai Gillet, immeubles anciens entre les ponts
Mazaryk et Clémenceau.
Photographie

1973



3272 WM 400 Quai Gillet entre les ponts Masaryk et
Clémenceau.
Photographie

1973



3272 WM 401 Quai Gillet, rue des entrepôts.
Photographie

1973



3272 WM 402 Quartier de Serin à la sortie du pont
Clémenceau.
Photographie

1973



3272 WM 403 Avenue de Birmingham, voiture accidentée.
Photographie

1973



3272 WM 404 Avenue de Birmingham, voiture accidentée.
Photographie

1973



3272 WM 405 Quartier de Serin et quai Gillet vus depuis l'ancien fort de Vaise.
Photographie

1973



3272 WM 406 Quartier de Serin et quai Gillet vus depuis l'ancien fort de Vaise.
Photographie

1973



3272 WM 407 Quartier de Serin et quai Gillet vus depuis l'ancien fort de Vaise.
L'usine est celle des anciens établissements Gillet.
Montage panoramique de 6 photographies

1973



3272 WM 408 Quai Gillet, le front d'immeuble en avant des usines Gillet.
Montage panoramique de 5 photographies.

1973



3272 WM 409 Quartier de Serin, usine Gillet.
Photographie

1973



3272 WM 410 Quartier de Serin, usine Gillet.
Photographie

1973



3272 WM 411 Quartier de Serin, usine Gillet.
Photographie

1973



3272 WM 412 Quartier de Serin, usine Gillet vue depuis la
montée des Esses.
Photographie

1973



3272 WM 413 Montée des Esses, murs de l'usine Gillet.
Photographie

1973



LYON 5^{ÈME}

3272 WM 440 Lyon 5ème : 17 photographies.


Documents non numérisés

1974

Quais de Saône

3272 WM 081 Statue de l'Homme de la Roche.
Carte postale

[vers 1900]




3272 WM 069 Quartier Saint-Paul, colline de Fourvière, avec le
pont du Change au premier plan.
Carte postale

[vers 1930]



3272 WM 416 Quartier Saint Paul, vue aérienne de la gare, de
l'église et de la Saône traversée par le pont La
Feuillée, le pont du Change, les passerelles Saint
Vincent et du palais de justice.
Photographie

1968



3272W416 - Quartier Saint Paul en 1968

3272 WM 002 Pont du Change, vue d'aval avec la Croix-Rousse en arrière-plan.

Il s'agit du pont du Change tel qu'il a existé entre 1845 et 1961.

Reproduction de gravure

[vers 1870]



3272 WM 415 Pont du Change vu d'aval.

Montage panoramique de 2 photographies.

1973



3272 WM 267 Pont Maréchal Juin, vu d'aval.

Derrière le pont Maréchal Juin, on peut apercevoir quelques piles du pont du Change.

Photographie

1973



3272 WM 418 Pont Maréchal Juin vu d'amont dans l'atmosphère brumeuse d'une journée d'hiver.

Photographie

1974



3272 WM 265 Pont Maréchal Juin, vu d'aval.

Photographie

1975



3272 WM 266 Pont Maréchal Juin, vu d'aval.

Photographie

1975



3272 WM 417 Quai Romain Rolland en arrière-plan d'une promenade hivernale sur le pont Alphonse Juin.

Photographie


1974



3272 WM 419 Quai Romain Rolland vu depuis le quai des Célestins.
Photographie
1974



3272 WM 420 Quai Romain Rolland et cathédrale Saint Jean à contre-jour.
Photographie
1974



3272 WM 051 Colline de Fourvière, vue panoramique réalisée de la rive gauche de la Saône.
A côté des plates amarrées, présence d'un bateau muni de roues à aubes.
Carte postale
[vers 1900]




3272 WM 052 Cathédrale Saint Jean et colline de Fourvière vues du pont Tilsitt.
Reproduction de dessin
[vers 1830]



3272 WM 053 Pont Tilsitt, cathédrale Saint-Jean et colline de Fourvière.
Carte postale
[vers 1900]



3272 WM 054 Pont Tilsitt, cathédrale Saint-Jean et colline de Fourvière.
Carte postale
[vers 1900]



3272 WM 055 Pont Tilsitt, cathédrale Saint-Jean et colline de Fourvière.
Carte postale
[vers 1900]



3272 WM 056 Pont Tilsitt et colline de Fourvière.
Carte postale

[vers 1900]



3272 WM 057 Avenue de la Bibliothèque.
Carte postale

[vers 1900]



3272 WM 058 Cathédrale Saint Jean et basilique de Fourvière.
Carte postale

[vers 1900]



3272 WM 059 Quartiers Saint Jean et de la Presqu'île vus depuis les Minimes.
Carte postale

[vers 1900]



3272 WM 063 Quartiers de Fourvière, de la Presqu'île et de la Guillotière vus d'avion.
Carte postale

[vers 1900]



3272 WM 068 Quai de l'Archevêché, le palais de Justice et la colline de Fourvière.
Carte postale

[vers 1900]



3272 WM 423 Vieux Lyon et Presqu'île dans un clair-obscur.
Photographie prise depuis la montée du Gourguillon.
Photographie

1974



3272 WM 072 Quartiers Saint Jean et de la Presqu'île vus depuis l'ascenseur de la tour de Fourvière à 376 mètres d'altitude.
Carte postale

[vers 1900]



3272 WM 073 Quartiers Saint Jean et de la Presqu'île vus des tours de Fourvière.
Carte postale

[vers 1900]



3272 WM 424 Quartier Saint Jean et Presqu'île vus depuis l'esplanade de Fourvière.
Le secteur de la Presqu'île est compris entre Saint Nizier et Bellecour.
Photographie

1973



3272 WM 425 Quartier Saint Jean et Presqu'île vus depuis l'esplanade de Fourvière.
Photographie

1973



3272 WM 426 Quartier Saint Jean et Presqu'île vus depuis l'esplanade de Fourvière.
Photographie

1973



3272 WM 427 Quartier Saint Georges vu depuis les pentes de Fourvière.
Photographie

1973



3272 WM 421 Passerelle Saint Georges et péniches amarrées quai Tilsitt.
Photographie

1974



3272 WM 428 Eglise et passerelle Saint Georges et péniches amarrées quai Tilsitt.
Photographie

1974



3272 WM 429 Quai Fulchiron et péniches amarrées le long du quai Joffre.
Photographie

1974



3272 WM 430 Quai Fulchiron vu depuis quai Maréchal Joffre.
*On aperçoit un élément de fortification sur un
épaulement de la colline.*
Photographie

1974



3272 WM 071 Pont d'Ainay. Fourvière et Saint-Georges en
arrière-plan.
Carte postale

[vers 1900]



3272 WM 431 Pont Kitchener-Marchand, viaduc ferroviaire de la
Quarantaine et pont de l'autoroute.
*On aperçoit l'hôpital Debrousse en arrière-plan et
le carrefour du quai Joffre au premier plan.*
Photographie

1973



3272 WM 432 Tunnel sous Fourvière, entrée sud.
Photographie

1974



3272 WM 433 Pont Kitchener-Marchand et entrée sud du tunnel
de Fourvière.
Photographie

1973



3272 WM 434 Tunnel sous Fourvière, entrée sud avec la
montée de Choulans et le pont autoroutier.
Photographie

1973



3272 WM 435 Tunnel sous Fourvière, entrée sud, le massif des tours de ventilation.
Photographie



1974

3272 WM 436 Tunnel sous Fourvière, entrée sud, les abords.
Photographie



1974

Quartiers du Vieux Lyon, de Saint Just et de Fourvière

3272 WM 422 Vieux Lyon et pentes de la Croix-Rousse dans un clair-obscur.
Photographie prise depuis la montée du Gourguillon.
Photographie



1974

3272 WM 036 Place Bellecour, vue vers l'ouest et la colline de Fourvière.
Reproduction d'une gravure sur une coupure de presse



[vers 1860]

3272 WM 060 Cathédrale Saint Jean, la Manécanterie.
Carte postale



[vers 1900]

3272 WM 061 Cathédrale Saint Jean, la nef et le chœur.
Carte postale



[vers 1900]

3272 WM 079 Eglise Saint Paul, façade et clocher.
Carte postale
[vers 1960]



3272 WM 080 Montée Saint Barthélemy, la maison Henri IV.
Carte postale
[vers 1900]



3272 WM 082 3 cartes postales du Vieux Lyon.
Cour de la Maison Henri IV, maison du Crible-Tour et puits de la maison des Bullioud.
Carte postale
Documents non numérisés
[vers 1960]

3272 WM 062 Basilique de Fourvière, la Vierge dorée et les
maisons religieuses.
*On notera un aperçu du site du théâtre romain
avant les fouilles qui permirent de le mettre au
jour.*
Carte postale
[vers 1900]



3272 WM 064 Carte souvenir « Souvenir de Fourvière ».
*Carte postale composée d'une mosaïque de 21
vignettes.*
Carte postale
[vers 1900]



3272 WM 065 Basilique et ancienne chapelle de Fourvière.
Carte postale
[vers 1900]



3272 WM 066 Basilique de Fourvière, la grande porte de bronze.
Carte postale
[vers 1900]



3272 WM 067 Basilique de Fourvière, l'autel de la chapelle Saint Thomas de Cantorbéry.
Carte postale
[vers 1900]



3272 WM 068 Quai de l'Archevêché, le palais de Justice et la colline de Fourvière.
Carte postale
[vers 1900]



3272 WM 070 Cathédrale Saint Jean et basilique de Fourvière, dessinées au côté de la Vierge miraculeuse de l'ancienne chapelle de Fourvière.
Carte postale comprenant une photographie et un dessin
[vers 1900]



3272 WM 074 Station Saint Jean des lignes de funiculaires Saint Just et Fourvière.
Carte postale
[vers 1900]



3272 WM 075 Eglise Sainte Irénée, la façade.
Carte postale
[vers 1900]



3272 WM 076 Calvaire de Saint-Irénée, la station de la crucifixion.
Carte postale

[vers 1900]



3272 WM 077 Calvaire de Saint-Irénée.
Carte postale

[vers 1900]



3272 WM 078 Eglise des Macchabés de Saint-Just, la façade.
Carte postale

[vers 1900]



3272 WM 438 Quartier Saint Just vu du ciel : odéon romain,
groupe scolaire Jean Moulin, hôpital de
l'Antiquaille.
Photographie

1974



3272 WM 439 Quartier Saint Just vu du ciel : odéon romain,
groupe scolaire Jean Moulin.
Photographie

1974



3272 WM 437 Quartier Champvert, nouveaux immeubles
d'habitation.
Photographie

1975



LYON 6^{ÈME}

3272 WM 472 Lyon 6ème : 27 photographies.
Documents non numérisés
[1974-1975]

Parc de la Tête d'Or et palais de la Foire

3272 WM 085 Monument des enfants du Rhône, entrée du parc de la Tête d'Or avec le pont de la Boucle et le quartier Saint Clair en arrière-plan.
Carte postale
[vers 1900]



3272 WM 086 Parc de la Tête d'Or, les grilles de l'entrée des enfants du Rhône.
Carte postale
[vers 1900]



3272 WM 087 Parc de la Tête d'Or, le lac.
Carte postale
[vers 1900]



3272 WM 088 Parc de la Tête d'Or, canot sur le lac avec Fourvière en arrière-plan.
Carte postale
[vers 1900]



3272 WM 089 Parc de la Tête d'Or, jeune femme au bord du lac.
Carte postale
[vers 1930]



3272 WM 090 Palais de la Foire.
Carte postale

[vers 1920]



Quais du Rhône

3272 WM 084 Pont de la Boucle et parc de la Tête d'Or.
Carte postale

[vers 1900]



3272 WM 083 Pont de la Boucle.
Carte postale

[vers 1900]



3272 WM 011 Pont et place Morand.
Carte postale

[vers 1900]



3272 WM 441 Pont Morand, l'ancien pont et les travaux de fondation du nouveau pont.
Photographie

1974



3272 WM 442 Pont Morand, les fondations du nouveau pont et le quai de Serbie jusqu'au pont de Lattre.
Photographie

1974



3272 WM 443 Pont Morand, les travaux de fondation du nouveau pont.
Le pont de Lattre est visible en arrière-plan.
Photographie

1974



3272 WM 444 Pont Morand, l'ancien pont en enfilade côté amont.
Photographie

1974



3272 WM 445 Pont Morand, l'ancien pont vu d'aval et le quai Général Sarrail en arrière-plan..
Photographie

1974



3272 WM 446 Pont Morand, le nouveau pont en construction.
Photographie

1975



3272 WM 447 Pont Morand, la travée centrale du nouveau pont en construction.

Les caissons destinés au passage du métro sont bien visibles. En arrière-plan, vu sur l'ancien pont Morand toujours en activité.

Photographie

1975



3272 WM 448 Pont Morand, la travée centrale du nouveau pont en construction.

La différence de niveau avec l'ancien pont, toujours en activité à l'arrière-plan, est bien visible.

Photographie

1975



3272 WM 449 Quai Général Sarrail, les bas-ports.

Photographie

1974



Rive gauche du Rhône

3272 WM 450 Place Maréchal Lyautey, de la fontaine au pont Morand.

Photographie

1974



3897 WM 076 Cours Roosevelt.

Photographie

1975



3272 WM 451 Cours Roosevelt, espace vert du terre-plein central.

Photographie

1974



3272 WM 452 Cours Roosevelt, à l'est de l'avenue de Saxe.
Photographie

1974



3272 WM 453 Cours Roosevelt, à l'est de la rue de Créqui.
Photographie

1974



3272 WM 454 Cours Roosevelt.
Photographie

1974



3272 WM 455 Cours Roosevelt, angle avec l'avenue de Saxe.
Photographie

1974



3272 WM 456 Cours Roosevelt, travaux de voirie.
Montage panoramique de 2 photographies.

1974



3272 WM 459 Cours Roosevelt, à hauteur de la rue Duguesclin.
Photographie

1974



3272 WM 457 Cours Vitton, entre la rue de Sèze et la rue Tête
d'Or.
Photographie

1974



3272 WM 458 Cours Vitton, à hauteur de la rue Boileau.
Photographie

1974



3272 WM 461 Gare des Brotteaux, le bâtiment central.
Photographie

1975



3272 WM 462 Avenue Maréchal Foch, aboutissement sur
l'avenue de Grande Bretagne.
*En arrière-plan, un arc du pont de la boucle.
Montage panoramique de 2 photographies.*

1974



3272 WM 091 Eglise de la Rédemption.
Carte postale

[vers 1900]



3272 WM 092 Eglise Saint-Pothain, la grande nef vue depuis le
sanctuaire.
Carte postale

[vers 1900]



3272 WM 460 Rue Duquesne, à hauteur de l'avenue Foch.
Photographie

1974



3272 WM 463 Rue Cuvier à l'angle de la rue Garibaldi (?),
démolitions d'immeubles.

Photographie

1975



3272 WM 464 Rue Cuvier à l'angle de la rue Garibaldi (?),
démolitions d'immeubles.

Photographie

1975



3272 WM 465 Rue Vibert, terrain utilisé comme parking
temporaire.

Photographie

1975



3272 WM 466 Rue Crillon, à l'angle de la rue Garibaldi.

Photographie

1975



3272 WM 467 Rue Crillon, à l'angle de la rue Garibaldi.
Photographie

1975



3272 WM 468 Rue Garibaldi, à hauteur de la rue Crillon.
Photographie

1975



3272 WM 469 Rue Garibaldi, terrain utilisé comme parking temporaire entre les rues Crillon et Vibert.
Photographie

1975



3272 WM 470 Rue Garibaldi, terrain utilisé comme parking temporaire entre les rues Crillon et Vibert.
Photographie

1975



3272 WM 471 Rue Garibaldi, démolitions à hauteur de la rue Bugeaud.
Photographie

1975



Quais du Rhône

3272 WM 050 Place du Pont et cours Gambetta parcourus par les tramways.

Carte postale

[vers 1900]



3272 WM 474 Piscine du quai Claude Bernard vue depuis le quai Gailleton.

Photographie

1974



3272 WM 093 Pont de l'Université et faculté de droit.

Carte postale

[vers 1900]



3272 WM 475 Facultés et piscine du quai Claude Bernard.

Photographie

1974



3272 WM 476 Facultés du quai Claude Bernard et hôpital Saint Luc.
On aperçoit le pont Gallieni.
Photographie

1974



3272 WM 477 Parc de stationnement des bas-ports du quai Claude Bernard au droit de la faculté.
Une installation de dragage est visible à proximité de la rive.
Photographie

1974



3272 WM 478 Quai Claude Bernard et façade de l'université.
Photographie

1974



3272 WM 479 Pont de l'Université et parc de stationnement sur le bas-port du quai Claude Bernard.
Photographie

1974



3272 WM 480 Quai Claude Bernard, croisement avec la rue
de l'Université.
Photographie

1974



3272 WM 481 Quai Claude Bernard.
Photographie

1974



Quartier de Gerland

3272 WM 482 Rue Garibaldi au croisement de la rue Domer.
Photographie

1974



3272 WM 483

Quartier de Gerland, carrefour de la place Antonin Perrin.

On aperçoit les bâtiments des anciens abattoirs et la halle Tony Garnier. Sur la gauche de la photographie, l'ancienne usine Plastic-Omnium.

Photographie

1974



3272 WM 484

Lyon 7ème - Compétition sportive de juniors au stade de Gerland.

Photographie

1975



3272 WM 485

Lyon 7ème - Compétition sportive de juniors au stade de Gerland.

Photographie

1975



3272 WM 486 Lyon 7ème - Compétition sportive de juniors au stade de Gerland.
Photographie
1975



3272 WM 487 Lyon 7ème - Compétition sportive de juniors au stade de Gerland.
Photographie
1975



3272 WM 488 Lyon 7ème - Compétition sportive de juniors au stade de Gerland.
Photographie
1975



3272 WM 489 Lyon 7ème : 11 photographies.
Documents non numérisés
1974

LYON 8ÈME

3272 WM 490 Lyon 8ème : 10 photographies.
Documents non numérisés
1974

LYON 9ÈME

Quais de Saône

3272 WM 005 La Manutention, Vaise et les Mont d'Or vus depuis la colline de Fourvière.
Carte postale
[vers 1900]



3272 WM 094 Pont Clémenceau vu d'amont avec la colline de Fourvière en arrière-plan.

Carte postale

[vers 1950]



3272 WM 491 Quai Pierre-Scize à hauteur de la Fourragère, vu depuis le quai Saint Vincent.

Photographie

1973



3272 WM 493 Quai Pierre-Scize entre la montée de la Sarra et la montée de l'Observance, vu depuis le quai Saint Vincent.

Le rocher de Pierre-Scize est bien visible.

Photographie

1973



3272 WM 492 Quais Pierre-Scize et Chaveau entre la montée du Greillon et la montée de l'Observance, vu depuis le quai Saint Vincent.

Photographie

1973



3272 WM 494 Quai Pierre-Scize entre la montée du Greillon et la montée de l'Observance, vu depuis le quai Saint Vincent.
Photographie

1973



3272 WM 495 Montée du Greillon.
Photographie

1973



3272 WM 496 Quai Pierre-Scize, ateliers et habitations.
Photographie

1973



3272 WM 497 Quai Pierre-Scize, ateliers, habitations et arrière cour.
Photographie

1973



3272 WM 498 Quai Pierre-Scize, ateliers et habitations vus depuis la colline.
Photographie

1973



3272 WM 499 Val de Saône entre les colline de Fourvière et de la Croix-Rousse vu depuis la montée du Greillon.

On peut apercevoir, sur la gauche, l'ancienne école de Santé devenue Conservatoire, sur la droite le Grenier d'abondance et en arrière-plan, les barres de la Duchère avant la construction de la tour panoramique et les Monts d'Or.

Photographie

1973



3272 WM 500 Val de Saône entre les colline de Fourvière et de la Croix-Rousse vu depuis le quai Gillet.
Sur les bas-ports du quai Arloing, en amont du pont Koenig, on aperçoit la grue, les péniches et les installations liées au transport fluvial du sable et des graviers.
Photographie

1973



3272 WM 501 Quai du Commerce, les installations portuaires en amont de l'ancienne gare d'eau.
Photographie

1973



3272 WM 095 Quartier Saint Rambert L'Île Barbe.
Carte postale

[vers 1970]



3272 WM 096 Abbaye de l'Île Barbe.
Carte postale

[vers 1970]



Tunnel de Fourvière et Duchère

3272 WM 502 Tunnel sous Fourvière, construction de l'entrée nord côté Champvert.
Photographie

1973



3272 WM 503 Tunnel sous Fourvière, construction de l'entrée nord côté Champvert.
Photographie

1973



3272 WM 504 Autoroute A6 à la sortie du tunnel de Fourvière côté Champvert.
Photographie

1974



3272 WM 505 Tunnel de Fourvière, entrée côté Champvert.
Photographie

1974



3272 WM 506 Viaduc des Deux Amants, vu depuis l'est.
Photographie

1974




3272 WM 508 La Duchère, espace public au pied de la tour panoramique, côté sud.
Photographie

1977



3272 WM 509 La Duchère, espace public au pied de la tour panoramique, côté sud.
Photographie

1977



3272 WM 510 Autoroute A6, échangeur entre le quartier de la Sauvegarde et Ecully.
Photographie

1977



Quartier de Vaise

3272 WM 512 Rue Saint Pierre de Vaise, le débouché sur la place du pont Mouton.
Photographie

1974



3272 WM 513 Rue Saint Pierre de Vaise à l'angle de la Grande rue de Vaise.
Photographie

1974



3272 WM 511 Place du pont Mouton.
Photographie

1974



3272 WM 514 Rue Saint Pierre de Vaise au droit de la place Vanderpol.
Photographie

1974



3272 WM 515 Grande rue de Vaise, le débouché sur la place Valmy.
Photographie

1974



3272 WM 516 Rue du Mont d'Or.
Photographie

1974



3272 WM 517 Rue Marietton, débouché sur le quai Jaÿr.
Photographie

1974



3272 WM 518 Rue du Chapeau Rouge, à proximité de la rue du Marché.
Photographie

1974



3272 WM 519 Rue Eugène Baudin, à l'angle de la rue des Bains.
Photographie

1974



3272 WM 507 Place Vanderpole et rue du Chapeau Rouge
vues du boulevard Saint Exupéry.
Photographie

1974




3272 WM 520 Place Vanderpol et église Saint Pierre de
Vaise.
Photographie

1974



3272 WM 521 Rue du Chapeau Rouge, à l'angle de la rue
Conciergerie.
Photographie

1974



3272 WM 522 Quartier de Vaise, vieux bâtiments bas et cour
d'atelier.
Photographie

1974



3272 WM 523 Rue Roquette, esplanade à l'angle du quai
Jaÿr.
Photographie

1974




3272 WM 524 Rue Roquette.
Photographie

1974



3272 WM 525 Quartier de Vaise, arrière cour d'immeuble.
Photographie
1974



3272 WM 526 Lyon 9ème : 18 photographies.
Documents non numérisés
[1974-1976]

MONTANAY

3272 WM 581 Champs du sud de la commune et vue sur le val de Saône et Neuville.
Photographies réalisées depuis le château d'eau.
Photographie
1974



3272 WM 582 Champs du sud de la commune et vue sur le val de Saône, Albigny, Couzon, Fleurieu et les Monts d'Or.
Photographies réalisées depuis le château d'eau.
Photographie
1974



3272 WM 583 Champs du sud de la commune et vue sur le val de Saône, Couzon, Saint Romain et les Monts d'Or.
Photographies réalisées depuis le château d'eau.
Photographie
1974



3272 WM 584 Champs du sud de la commune et vue sur le val de Saône et Neuville.
Photographies réalisées depuis le château d'eau.
Photographie
1974



3272 WM 585 Champs du sud de la commune vus depuis le
château d'eau : 10 photographies.
Documents non numérisés
1974

NEUVILLE-SUR-SAÔNE

3272 WM 594 Plateau de Simandre, un chemin dans les
champs.
Photographie

1974



3272 WM 595 Plateau de Simandre, vaches dans un pré.
Photographie

1974



3272 WM 596 Plateau de Simandre : 13 photographies.
Documents non numérisés
1974

6167 WM 059 Eglise de la Place Ampère

Photographie
1974



6167 WM 060 Commerce de la Place Ampère

Photographie
1974



6167 WM 063 Boulangerie rue de la République

Photographie
1974



6167 WM 064 Stationnement sur la rue de la République

Photographie
1974



6167 WM 065 Rue de la République

Photographie
1974



6167 WM 066 Rue de la République

Photographie
1974



6167 WM 067 Rue de la République

Photographie
1974



6167 WM 068 Rue de la République

Photographie
1974



6167 WM 069 Rue Adrien Ducrot

Photographie
1974



6167 WM 070 Rue Louis Blanc

Photographie
1974



6167 WM 071 Rue Louis Blanc

Photographie
1974



6167 WM 072 Montée du Vieux Château

Photographie
1974



6167 WM 073 Montée du Vieux Château

Photographie
1974



6167 WM 074 Passage Vimy

Photographie
1974



6167 WM 075 Rue Lefebvre

Photographie
1974



6167 WM 076 Rue Lefebvre

Photographie
1974



6167 WM 077 Façade d'habitation rue Lefebvre

Photographie
1974



6167 WM 078 Habitations à démolir rue Victor Hugo

Photographie
1974



6167 WM 079 Commerces de la rue Victor Hugo

Photographie
1974



6167 WM 080 Commerces de la rue Victor Hugo

Photographie
1974



6167 WM 081 Place Victor Hugo

Photographie
1974



6167 WM 082 Commerces de la Place Victor Hugo

Photographie
1974



6167 WM 084 Rue Curie

Photographie
1974



6167 WM 085 Rue Villeroy

Photographie
1974



6167 WM 086 Rue Ambroise Pauffert

Photographie
1974



6167 WM 087 Rue Pierre Dugelay

Photographie
1974



6167 WM 088 Poste

Photographie
1974



6167 WM 089 Gendarmerie

Photographie
1974



6167 WM 090 Bibliothèque et bains douches

Photographie
1974



6167 WM 091 Lot de photographies

6 photographies non numérisées
1974

OULLINS

3272 WM 103 Carte souvenir « Oullins ville Fleurie »
composée à partir d'une mosaïque de vignettes.

Carte postale

[vers 1970]



ROCHETAILLÉE-SUR-SAÔNE

6167 WM 092 Rue des Pêcheurs

Photographie
1974



6167 WM 093 Rue de Péruges

Photographie
1974



6167 WM 094 Château depuis la quai Pierre Dupont

Photographie
1974



6167 WM 095 Lot de photographies

14 photographies non numérisées
1974

SAINT-CYR-AU-MONT-D'OR

6167 WM 096 Château, rue Louis Touchagues et rue Jean
et Catherine Reynier

Photographie
1974



6167 WM 097 Place du général De Gaulle

Photographie
1974



6167 WM 098 Rue du Mont d'Or

Photographie
1974



6167 WM 099 Lot de photographies

4 photographies non numérisées
1974

SAINT-GENIS-LAVAL

6167 WM 100 Places Maréchal Joffre et Mathieu Jaboulay

Photographie
1974



6167 WM 101 Place Mathieu Jaboulay et clocher de l'église

Photographie
1974



6167 WM 102 Passage voûté place Alsace-Lorraine

Photographie
1974



6167 WM 103 Montée de l'église

Photographie
1974



6167 WM 104 Lot de photographies
30 photographies non numérisées
1974

SAINT-GERMAIN-AU-MONT-D'OR

6167 WM 105 Lavoir

Photographie
1974



6167 WM 106 Rue de l'Eglise

Photographie
1974



6167 WM 107 Rue de l'Eglise

Photographie
1974



6167 WM 108 Rue de l'Eglise

Photographie
1974



6167 WM 109 Eglise

Photographie
1974



6167 WM 110 Habitation de la place de l'Eglise

Photographie
1974



6167 WM 111 Tour de la place de l'Eglise

Photographie
1974



6167 WM 112 Rue du 8 mai 1945

Photographie
1974



6167 WM 113 Rue du 8 mai 1945

Photographie
1974



6167 WM 114 Angle de la rue Jean Renardon et de la rue Claude Massu

Photographie
1974



6167 WM 115 Rue de Lurin

Photographie
1974



6167 WM 116 Lot de photographies
5 photographies non numérisées
1974

SAINT-ROMAIN-AU-MONT-D'OR

6167 WM 117 Eglise et rue de la République
Photographie
1974



6167 WM 118 Ruisseau canalisé
Photographie
1974



6167 WM 119 Lot de photographies
30 photographies non numérisées
1974

VAULX-EN-VELIN, VILLEURBANNE

3272 WM 100 Vaulx en Velin, Villeurbanne - Usine électrique
de Cusset et pont de chemin de fer.
Carte postale
[vers 1900]



3272 WM 101 Vaulx en Velin, Villeurbanne - Usine électrique
de Cusset, vue d'aval depuis l'écluse.
Carte postale
[vers 1900]



VERNAISON

6167 WM 120 Place du 11 novembre 1918 et du 8 mai 1945
Photographie
1974



6167 WM 121 Partie de boule lyonnaise
Photographie
1974



6167 WM 122 Impasse Burdy
Photographie
1974



6167 WM 123 Lot de photographies
25 photographies non numérisées
1974

Planification urbaine - Essai chronologique (1960-1978)

1960, 26 juin. - Sur un rapport du maire, le conseil municipal de Lyon émet un avis défavorable sur le Plan d'urbanisme directeur de la région lyonnaise (rapport daté du 18 juin 1960).

1960, 25 juillet. - Le conseil municipal émet un avis favorable au plan directeur d'urbanisme de Lyon (" Plan Maillet ").

1961, septembre. - Définition par les instances de l'urbanisme national du Plan d'aménagement et d'organisation générale (Padog). Ce document d'urbanisme n'a pas de fondement juridique et ne peut donc pas être opposé aux administrés. En revanche, il doit servir de référence technique aux décisions de l'administration.

1961, 1^{er} septembre. - Création de l'atelier municipal d'urbanisme de la ville de Lyon.

1962, 2 février. - Publication du Plan du groupement d'urbanisme de la région lyonnaise, dont la procédure a été lancée en 1960.

1962, 24 avril. - Le ministère de la Construction donne son accord à la mise à l'étude du Padog de la région lyonnaise qui concerne le département du Rhône, les arrondissements de Vienne et de la Tour-du-Pin (Isère), l'arrondissement de Bourg-en-Bresse ainsi que trois cantons de l'arrondissement de Bellay (Ain).

1963, 5 février. - Lors des deuxièmes États généraux de l'urbanisme, le maire de Lyon, L. Pradel, présente le Plan quinquennal d'aménagement.

1964. - En application de la loi Malraux de 1962, le Vieux-Lyon (25 ha) est le premier secteur sauvegardé créé en France.

1964, 20 janvier. - Présentation de l'avant-projet du Padog de la région lyonnaise au Conseil régional d'urbanisme.

1964, 1^{ère} quinzaine d'avril. - Exposition d'urbanisme au Centre d'information du bâtiment dans le grand palais de la foire de Lyon (plans des secteurs de rénovation en cours d'étude ou de réalisation, maquettes des grands ensembles d'habitation, plan général des autoroutes à construire d'ici 1975, etc.).

1964, 24 avril. - Arrêté préfectoral approuvant le règlement de voirie du département du Rhône.

1964, 4 juin. - Colloque organisé par Urbanisme et jeunesse, à Lyon, salle Rameau, sur le thème Comment vivrons-nous à Lyon demain ? (ville contemporaine d'un million d'habitants. Parmi les intervenants, on relève les noms d'André Bloc, directeur de la revue L'Architecture d'aujourd'hui, de l'architecte Christian Cacaault, second Grand prix de Rome, du géographe Michel Laferrère, de Chombart-de-Lauwe, directeur d'études à l'École pratique des Hautes-Études, du sociologue Abraham Moles. Dans son allocution de clôture, le maire de Lyon, Louis Pradel, manifeste son désaccord face à la solution de la " Ville nouvelle ". On sait que la réalisation de la ville de nouvelle de l'Isle-d'Abeau (Isère) rencontrera l'hostilité des autorités lyonnaises.

1964, 7-8 novembre. - Organisation à Lyon de la réunion française du Jour mondial de l'urbanisme (rassemblement international des urbanistes), sur le thème des " métropoles d'équilibre ".

1964, 28 décembre. - Arrêté préfectoral approuvant le règlement de voirie de la ville de Lyon.

1965. - Le Padog de la région lyonnaise est remis au préfet du Rhône.

1965, 18 février. - Création de la métropole Lyon-Saint-étienne par un comité interministérielle.

1966, 20 janvier. Décret 66-61 relatif à la fusion des services M.R.U. et Ponts et Chaussées.

1966, 24 février. - Création des Organisations d'étude et d'aménagement (OREAM) pour six aires métropolitaines, dont celle de Lyon, par décision du comité interministériel de l'Aménagement du territoire. Les Oréam, financés par l'État, se substituent aux PADOG.

1966, 21 juillet. - Arrêté préfectoral portant création de l'Organisation d'étude et d'aménagement (OREAM) de l'aire métropolitaine Lyon-Saint-étienne (913 communes de l'Ain, de l'Isère, de la Loire et du Rhône concernées). Par décision du conseil des ministres, le 28 février 1968, Grenoble y est rattaché.

1966, 31 décembre. - Loi relative aux Communautés urbaines, établissement public administratif (n° 66-1069). Quatre communautés urbaines sont créées : Lyon, Lille, Bordeaux et Strasbourg. L'article 4, transfère aux communautés urbaines la compétence des communes dans plusieurs domaines dont celui de l'assainissement et de la voirie.

1967, 30 mars. Décret 67-278 relatif à la fusion des services M.R.U. et Ponts et Chaussées.

1967, 29 décembre. Loi modifiant les limites du département du Rhône.

1967, 30 décembre. - Loi d'orientation foncière portant création du Schéma directeur d'aménagement et d'urbanisme (SDAU) et du Plan d'occupation des sols (Pos). Complétée par les décrets du 28 mai 1969 et du 28 octobre 1970.

1969, 1^{er} janvier. - Création effective de la communauté urbaine de Lyon qui est composée de 55 communes sur un territoire de 50 000 hectares. Le service du Plan étant passé à la Communauté urbaine, ses archives sont versées aux archives municipales de Lyon.

1969, 29 mai. - Décret relatif au Schéma directeur d'aménagement et d'urbanisme (SDAU).

1969, juin. - Présentation par l'Atelier d'urbanisme communal (ATURCO) du plan d'urbanisme directeur (PUD) de Lyon (" Plan Delfante "). Le 7 juillet suivant, ce document d'urbanisme est approuvé par le conseil de la communauté urbaine et le 21 par le conseil municipal.

1970, 26 mai. - Le comité interministériel de l'Aménagement du territoire (CIAT) approuve le schéma de l'aire métropolitaine de Lyon-Saint-Etienne-Grenoble. Il sera ratifié en conseil des ministres le 10 juin suivant.

1970, 10 novembre. - Arrêté préfectoral délimitant le secteur d'étude du SDAU et constituant la commission chargée de son élaboration.

1971, 20 avril. - Arrêté préfectoral approuvant le plan d'urbanisme directeur de Lyon. Il comporte : 1° un plan figurant les différentes zones suivant leur affectation, le tracé des voies et leurs caractéristiques, les emplacements réservés aux installations publiques, les espaces boisés, les avant-projets d'eau et d'assainissement ; 2° un règlement fixant les règles, les servitudes et les nécessités locales ou générales.

1971, 29 décembre. - Arrêté préfectoral pour la mise en révision du plan d'urbanisme directeur de Lyon.

1972. - Démarrage de la Ville nouvelle de l'Isle-d'Abeau (Isère), située au centre de la métropole Lyon-Saint-Étienne-Grenoble. On prévoit qu'elle atteindra 150 000 habitants en 1985.

1972, mars. - Publication du Plan de transport 1985 (document provisoire), élaboré par la Société d'économie mixte du métro de l'agglomération lyonnaise (SEMALY), créée en février 1968.

1973, 9 novembre. - Tenue à Lyon du 24^e Jour mondial de l'urbanisme, symposium annuel créé en 1950. Thème choisi : " l'urbanisme et le cadre de vie ".

1974, 11 septembre. - Symbole de la politique de décentralisation, et première initiative du genre, le conseil des ministres se tient à Lyon. Le ministre de L'Équipement, R. Galley, visite à cette occasion les chantiers de la Part-Dieu.

1974, 18 novembre. - Présentation des cinq Pos de la communauté urbaine de Lyon lors d'une séance extraordinaire du conseil municipal. Une exposition sur les Plans d'occupation des sols, dans l'atrium de l'Hôtel de ville, n'attire que 407 visiteurs.

1975. - Création de conférence de la Région urbaine de Lyon (RUL) à l'instigation du délégué à l'Aménagement du territoire, du président de la communauté urbaine de Lyon et du préfet de la Région Rhône-Alpes. L'objet de la conférence est d'organiser une information et une concertation sur l'aménagement et le développement économique de l'agglomération lyonnaise et des villes moyennes périphériques.

1975, 1^{er} octobre. - Ouverture à Vaulx-en-Velin, dans l'agglomération lyonnaise, de l'École nationale des Travaux publics de l'État, décentralisée de Paris. L'architecte des nouveaux bâtiments est le prix de Rome, Jacques Perrin-Fayolle (1920-1990).

1976-1984. - Rénovation du plan cadastral des neuf arrondissements de Lyon, soit près de 5000 hectares. Pour ce nouveau cadastre, en fait un plan parcellaire numérique où chaque point est défini en coordonnées Lambert, 365 feuilles ont été établies aux échelles du 1:1000^e et du 1:500^e. Le plan cadastral et ses fichiers informatiques ont été intégrés dans le Système urbain de référence (Sur), banque de données urbaines développée par la communauté urbaine de Lyon.

1976, 18 mai. - Le SDAU de l'agglomération lyonnaise est approuvé par la Communauté urbaine. Il intéresse un territoire de 71 communes dont 16 en dehors de la communauté urbaine de Lyon.

1977, mars-mai. - Circulaires du ministère de l'Équipement sur l'organisation des agences d'urbanisme et l'élaboration des documents d'urbanisme.

1978. - Création de la Région urbaine de Lyon (RUL) à l'instigation du préfet de la Région Rhône-Alpes, en application de directives gouvernementales. La Région urbaine de Lyon n'est pas une nouvelle subdivision administrative mais un organisme de concertation, organisé selon le régime juridique des associations de type loi 1901, qui réunit les autorités des départements concernés et ceux de la communauté urbaine de Lyon. En décembre 1991, Saint-Étienne rejoint la RUL.

1978, 20 mars. - Décret en Conseil d'État approuvant le SDAU de Lyon.

1978, 16 mai. - Création de l'agence d'urbanisme de la communauté urbaine de Lyon par décision du conseil communautaire.

Schéma de grande voirie de l'agglomération lyonnaise en 1975

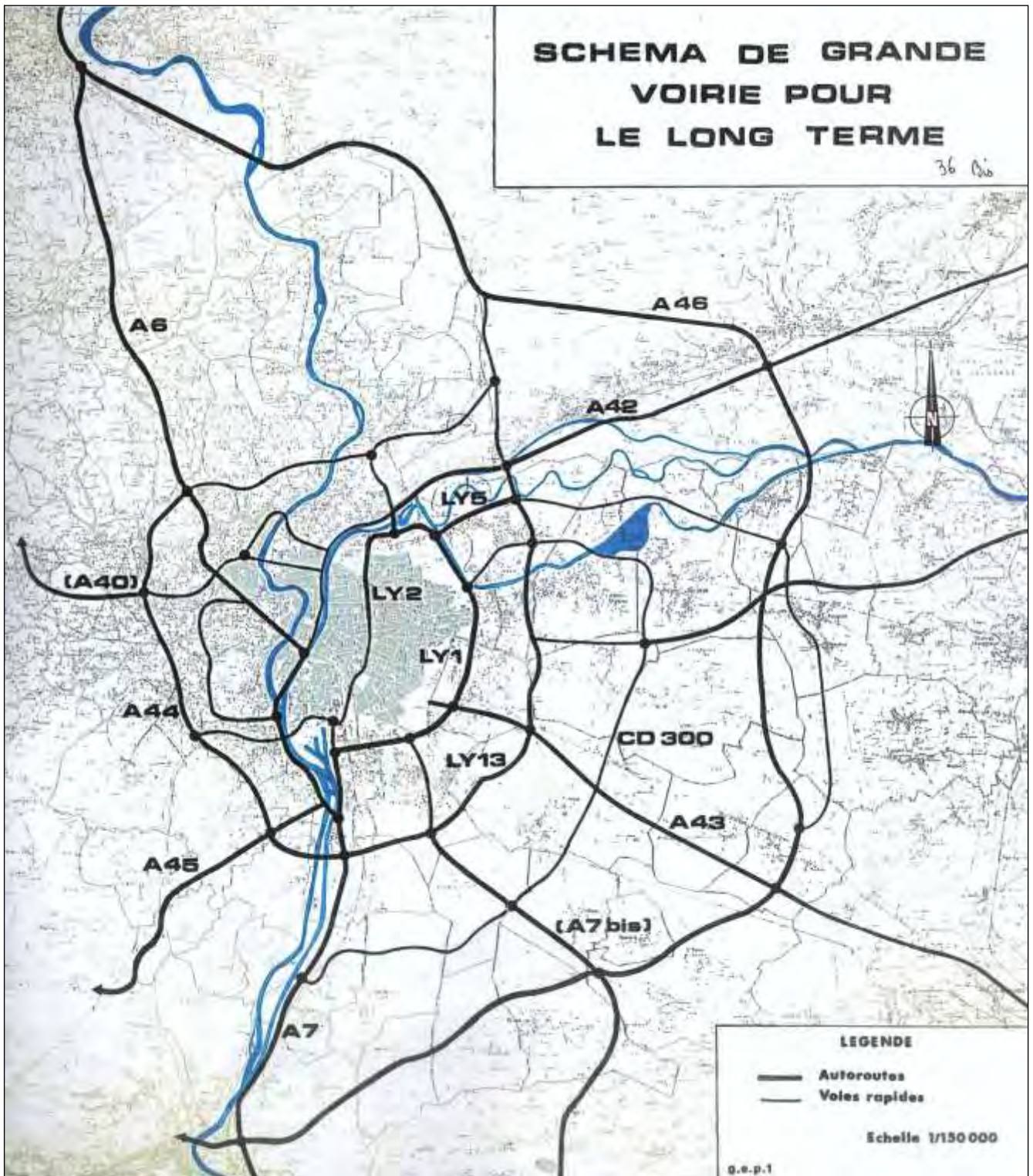
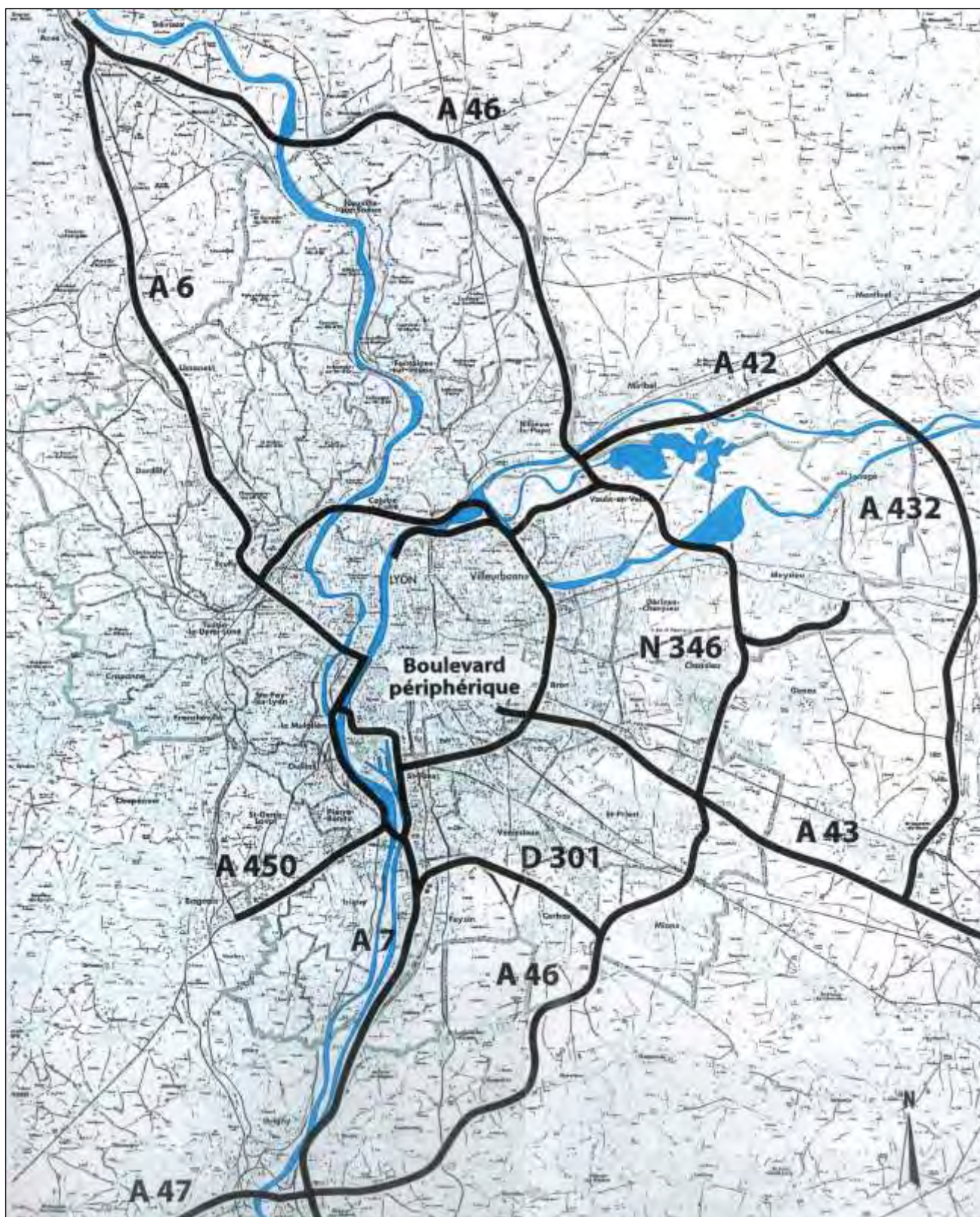


Schéma de grande voirie de l'agglomération lyonnaise en 2007



Carte et tableau de répartition des communes par secteur

Vénissieux

SECTEUR CENTRE

Lyon
Villeurbanne

SECTEUR NORD

Cailloux-sur-Fontaines
Caluire-et-Cuire
Fleurieu-sur-Saône
Fontaines-Saint-Martin
Fontaines-sur-Saône
Genay
Montanay
Neuville-sur-Saône
Rillieux-la-Pape
Rochetaillée-sur-Saône
Sathonay Camp
Sathonay Village

SECTEUR EST

Bron
Chassieu
Corbas
Décines Charpieu
Feyzin
Jonage
Meyzieu
Mions
Saint-Fons
Saint-Priest
Solaize
Vaux-en-Velin

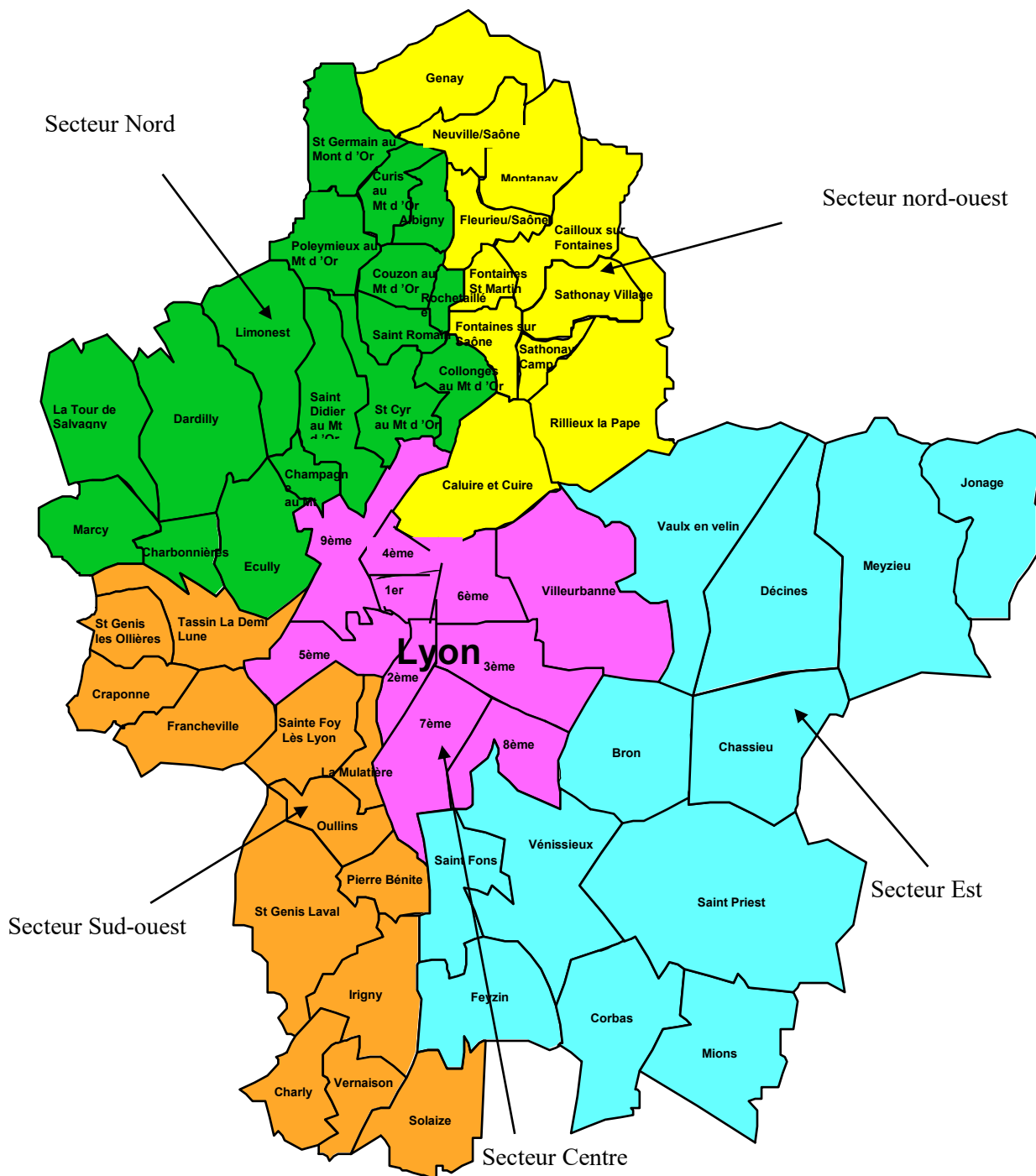
SECTEUR SUD-OUEST

Charly
Craponne
Francheville
Irigny
La Mulatière
Oullins
Pierre Bénite
Sainte-Foy-lès-Lyon
Saint-Genis-Laval
Saint-Genis-les-Ollières
Tassin-la-Demi-Lune
Vernaison

SECTEUR NORD-OUEST

Albigny-sur-Saône
Champagne-au-Mont-d'Or
Charbonnière-les-Bains
Collonges-au-Mont-d'Or
Couzon-au-Mont-d'Or
Curis-au-Mont-d'Or
Dardilly
Ecully
La-Tour-de-Salvagny
Limonest
Marcy-L'étoile
Poleymieux-au-Mont-d'Or
Saint-Cyr-au-Mont-d'Or
Saint-Didier-au-Mont-d'Or
Saint-Germain-au-Mont-d'Or
Saint-Romain-au-Mont-d'O

**Limites administratives de l'Agglomération lyonnaise adoptées
par l'Atelier d'urbanisme.**

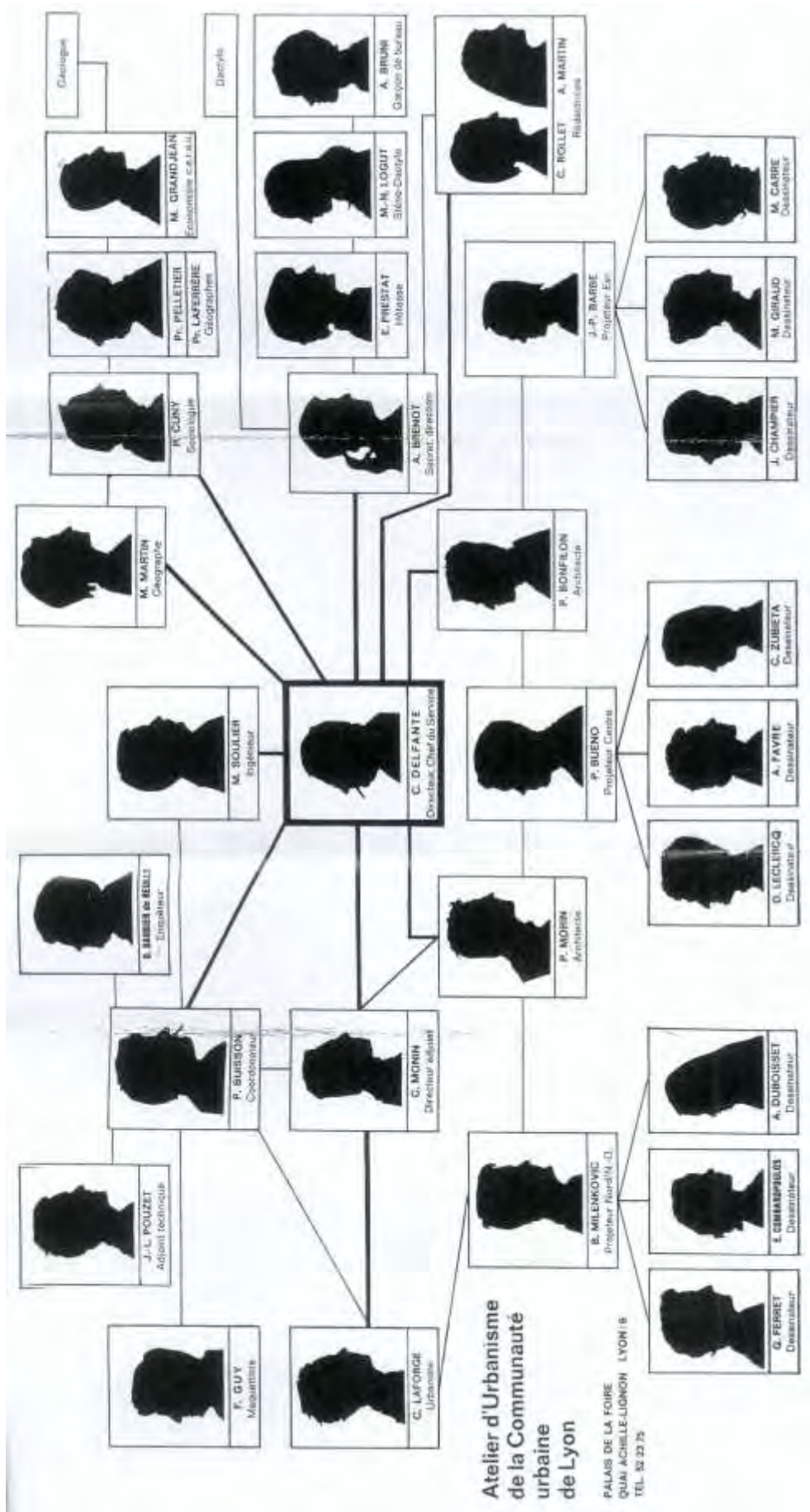


La répartition administrative adoptée correspond à la période du fonds de l'Atelier d'urbanisme.

Historique du service de l'Atelier d'urbanisme (1961-1978)

Années	Évolution	Statut	Compétences	Localisation
1961	Création de l'Atelier d'urbanisme de la ville de Lyon	Service de la ville de Lyon	Se limitent au seul territoire de la ville de Lyon	Palais Saint Pierre 1 ^{er} étage
1962				
1963				
1964				
1965				
1966				
1967				
1968				
1969	Atelier d'Urbanisme de la Communauté urbaine de Lyon	Service de la communauté urbaine de Lyon	S'élargit à tout le territoire de la communauté urbaine	Quai Achille Lignon
1970				
1971				
1972				
1973				
1974				
1975				
1976				
1977				
1978		31 mai le statut de l'agence est approuvé par l'Assemblée générale constitutive		Hôtel de communauté 20 Rue du Lac
1979	Agence d'urbanisme de Lyon	1 ^{er} janvier liquidation de l'Atelier d'urbanisme Création de l'agence par voie d'association selon la loi 1901	Tout le territoire de la communauté urbaine (55 communes)	

Organigramme du service [1971]



Annuaire du service (1974)

GALERIE 320

		Postes
Directeur Chef de Service	M. DELFANTE Charles	722
Directeur adjoint	M.	714
Secrétaire de Direction	Mme ROCHAIX	622
Urbaniste	M. LAFORGE	839
Projeteur	J.P. BARBE	715
Dactylographes	Mlles MAZOYER, GIBAUD	
	Mme BALADER	
Ingénieur	Mme MILLE	717
Géographe	Mlle DIANI	717
Ingénieur	M. SOULIER	718
Géographe	Me MARTIN	718
Salle de dessins	MM. POUZET, SAUGE, CHAMPIER	
	Mlle DUBOISSET	
	M. CLAUZEL	
	Mme GORBINET	
	M. MILENKOVIC	

GALERIE 322

Réception	Mlle PRESTAT	721
Chargé de coordination	M. BUISSON	711
Maquettiste	M. GUY	738
Salle de dessins	M. MORIN	
	M. FERRET	
	M. FAVRE	
	M. ZUBIETA	
	Mlle ARMAND	
	Mlle SABBADÉL	
Tirage de plans	M. BERNERT	725
Architecte	M. GERGONDET	737
Dessinatrice	Mme BRETON	627
Enquêteur	M. GUILLOT	627
Documentaliste	M. BARBIER DE REULÉ	728

Annuaire du service (1978)



Atelier d'Urbanisme

TOUR NIVEAU 3

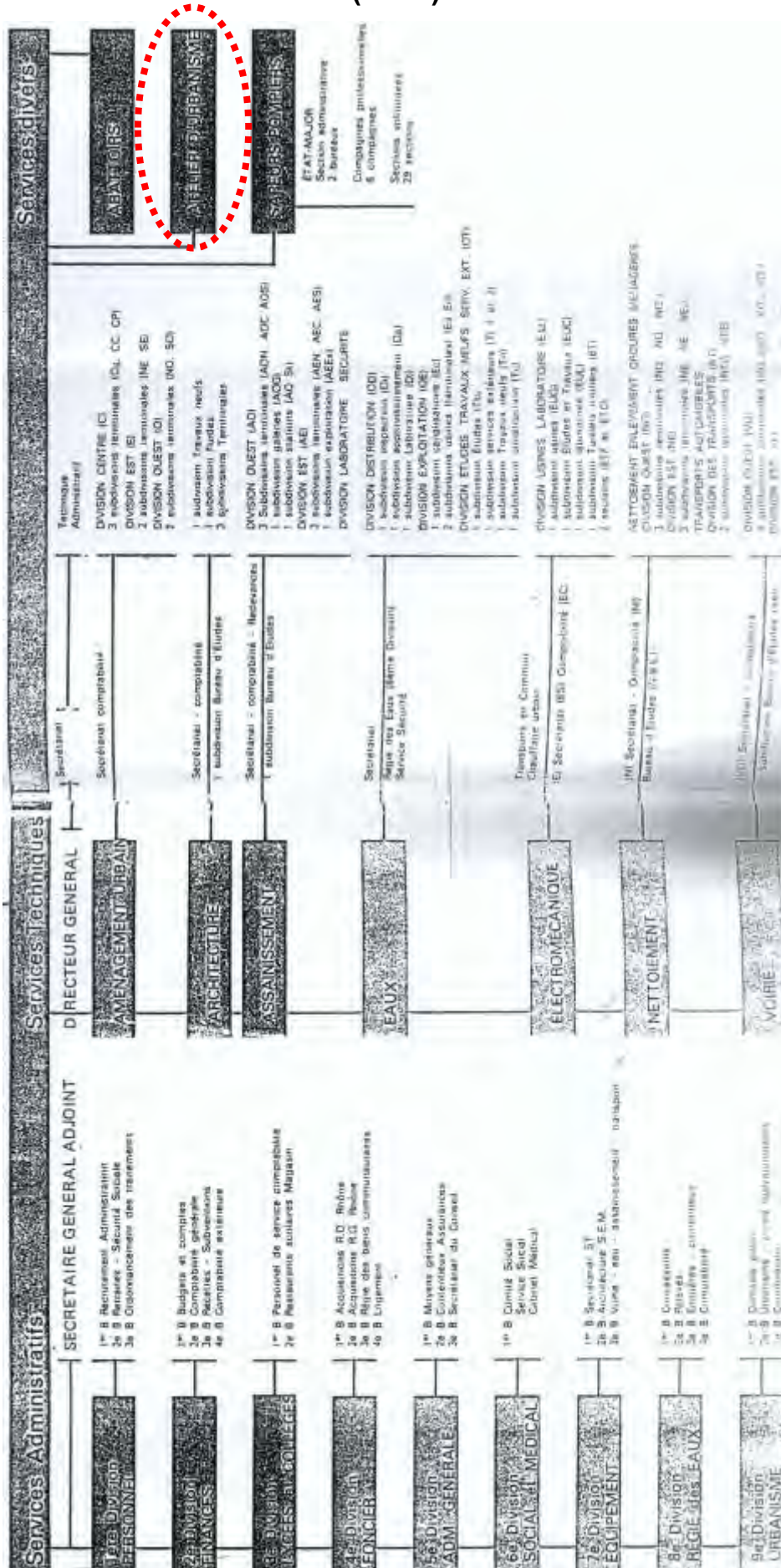
Directeur : M. DELFANTE Charles

		poste
		300
Directeur Adjoint :	M. ALDEGUER J.P.	301
Secrétaire de Direction :	Mme DECLERCO	310
URBANISME DE SECTEUR		
Secteur Centre :	M. BUISSON P.	306
Secteur Nord et N.-Ouest :	M. LAFORGE C.	296
	M. MILENKOVIC B.	296
	M. DE PAOLI A.	295
Secteur Sud-Ouest	M. ROUX P.	297
	M. VERT J.C.	298
Secteur Est :	M. BONACORSI G.	299
	M. BARBE J.-P.	302
ÉTUDES THÉMATIQUES		
Infrastructure - Transport	Mme MILLE M.-N.	304
Sites et Paysages	Mlle DIANI J.	304
Economie - Démographie	M. BARBIER DE REULLE D.	311
	M. CLANCY P.	310
Programmation	M. GUERIN D.	308
Questions Juridiques	M. SOULIER M.	303
Adjoints Techniques :	M. SOZZI C.	308
	M. LAURENT J.-F. - M. GUINET B.	349
ÉTUDES PRÉOPÉRATIONNELLES		
Chargé d'Etudes :	M. MORIN P.	305
ÉTUDES GÉNÉRALES		
Chargée d'Etudes :	Mme MASSON-CHEVALLIER	303
SERVICES GÉNÉRAUX		
Documentation :	M. BERNERT J.	328
Maquettiste Photographe :	M. GUY F.	294
Cartographe :	M. SAUGE E.	331
Instruction PC - CU - Architectes Consultants :	Mme BRETON C.	327
Dactylographes :	Mmes BALADER M.	
	. FAVRE J.	307
	MAURY C.	

Position du service dans l'organigramme des services communautaires (1971)

	Effectif au 1er janvier 1971
SECRETARIAIRE GENERAL	1
SECRETARIAIRE GENERAL ADJOINT	1
CABINET DE M. LE PRESIDENT	31
1er Bureau : Cabinet du Secrétaire général - Affaires réservées - Commissions - Courrier - Four- nitures	
2e Bureau : Contentieux - Comité des œuvres so- ciales	
1er Bureau : Recrutement - Administration	
2ème Bureau : Retraites - Sécurité sociale	
3ème Bureau : Ordonnement des traitements	
- Service médical	
- Service social	
1er Bureau : Budgets et comptes - Emprunts	
2ème Bureau : Dépenses	
3ème Bureau : Recettes - Contrôle des subventions	
4ème Bureau : Comptabilité des Soes extérieurs	
1er Bureau : Secrétariat du Conseil - Archives - Bulletin officiel	
2ème Bureau : Administration des lycées et collè- ges	
3ème Bureau : Intendance - Restaurants scolaires	
4ème Bureau : Services extérieurs	
* - Emplois administratifs : 101	
- Emplois professionnels : 150	
- Femmes de service : 344	
1er Bureau : Opérations immobilières (rive droi- te du Rhône)	
2ème Bureau : Opérations immobilières (rive gau- che du Rhône)	
3ème Bureau : Régie des biens communautaires	
4ème Bureau : Logement	
1er Bureau : Occupation du domaine public	
2ème Bureau : Urbanisme - Zones opérationnelles	
3ème Bureau : Equipement - Architecture - Ser- vice électromécanique	
4ème Bureau : Equipement : voirie, eau, assai- sissement, transport	
1ère DIVISION - PERSONNEL	46
2e DIVISION - FINANCES	44
3e DIVISION - CONSEIL SERVICES EXTERIEURS	595 *
4e DIVISION - SERVICE FONCIER	64
5e DIVISION - EQUIPEMENT - URBANISME	93
DIRECTEUR GENERAL	1
Cabinet du Directeur général	
- Secrétariat Ingénieur en chef	
- Services (voirie ouest - voirie est)	
- Secrétariat Ingénieur en chef	
- Service (nettoyement ouest - Est)	
- Secrétariat - Ingénieur en chef	
- Usines - tunnels - laboratoires	
- Secrétariat - Ingénieur en chef	
- Services	
- Secrétariat - Ingénieur en chef	
- Services	
- Secrétariat - Ingénieur en chef	
- Divisions - Exploitation - Concession	
- Secrétariat - Ingénieur en chef	
- Services (centre Nord-Est - Nord-Ouest - Sud-Est - Sud-Ouest)	
VOIRIE	9
NETTOYEMENT	357
ELECTROMECANIQUE	1.739
ARCHITECTURE	263
ASSAINISSEMENT	435
EUX	342
AMENAGEMENT URBAIN	74
C) - SERVICES DIVERS :	
ABATTOIRS	212
- Secrétariat	
- Direction - Services techniques et surveillance	
SERVICE D'INDUSTRIE	640
- Etat major	
- Service technico-administratif	
- Compagnie S.P.	
(non compris 55 volontaires répartis dans di- verses compagnies de sapeurs-volontaires)	
ATELIER D'URBANISME	26
- Directeur	
- Equipier - Collaborateurs	
TOTAUX : A) - Services administratifs : 840	
B) - Services techniques : 3.260	
C) - Services divers : 878	
4.978	

Position du service dans l'organigramme des services communautaires (1974)



Position du service dans l'organigramme des services communautaires (1978)

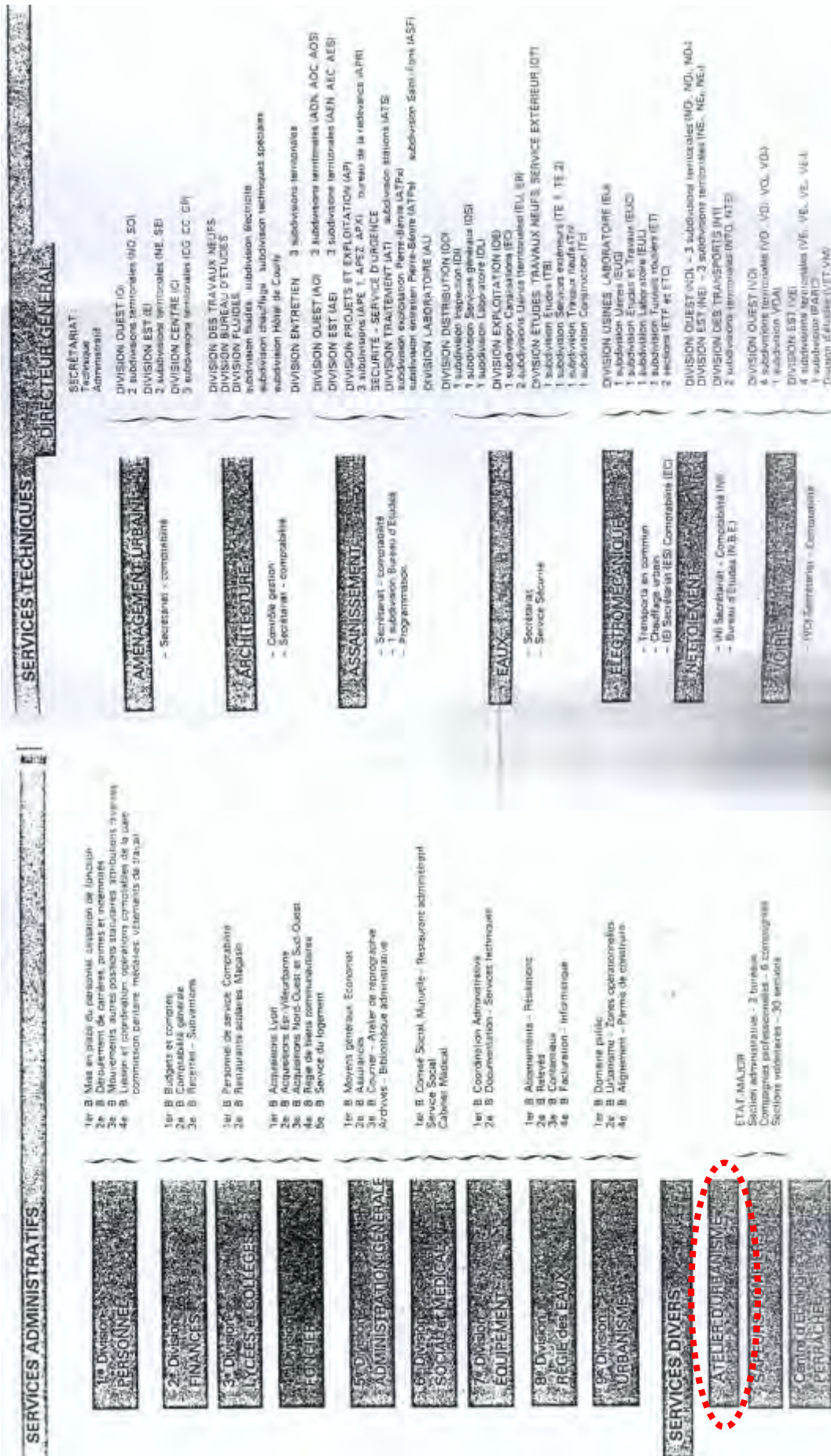


Tableau méthodique des mots-matière

Le lecteur trouvera dans ce tableau méthodique les noms matières et les appellations des diverses compétences et activités mentionnés dans l'instrument de recherche.

ADMINISTRATION DE L'ATELIER

- Association
- Bilan d'activité
- Bureau
- Cimetière
- Cité administrative
- Commission paritaire
- Conseil d'administration
- Contrat d'études
- Coordination
- Dossier individuel
- Gestion de carrière
- Gestion des ressources humaines
- Mobilier
- Organigramme
- Personnel
- Prestation intellectuelle
- Recrutement

COLLECTIVITÉ TERRITORIALE

- Communauté Urbaine de Lyon
- Département
- District

COMMUNICATION

- Bureau de poste
- Système d'informations urbaines
- Télécommunications

CULTURE

- Bibliothèque Municipale de Lyon
- Caserne
- Colloque
- Equipement culturel
- Fort
- Hôtel
- Hôtel de Communauté
- Monument historique
- Parc de loisirs
- Usine

ECONOMIE

- Abattoir
- Artisanat
- Centre commercial

Commerce
Commission d'agrément des implantations industrielles
Economie
Energie électrique
Industrie
Raffinerie
Secteur primaire
Secteur secondaire
Secteur tertiaire
Transport d'énergie
Trésorerie
VIIème Plan
Zone industrielle

EDUCATION

CES
Ecole d'architecture de Lyon
Ecole primaire
Equipement scolaire
ESSA
Etablissement d'enseignement
Faculté de médecine

ENVIRONNEMENT

Assainissement
Canalisation
Eau potable
Eau pluviale
Espace vert
Pollution atmosphérique

FINANCES

Bilan financier
Budget
Comptabilité locale
Contrat d'assurance
Fiscalité

FONCIER

Acquisition foncière
Foncier
Programme d'action foncière

INSTITUTION PUBLIQUE

Conseil d'administration
Convention
Servitude

JUSTICE

Affaire juridique

SOCIAL

- Démographie
- Recensement
- Sociologie

TRANSPORT

- Aéronautique
- Aéroport
- Autoroute
- Carrefour
- Chemin départemental
- Circulation urbaine
- Déplacement doux
- Gare
- Infrastructure de transport
- Liaison routière
- Ligne de métro A
- Métro
- Parking
- Passerelle
- Périphérique urbain
- Piéton
- Piste cyclable
- Planification des transports
- Pont
- Rocade
- Stationnement
- Transport collectif
- Transport en commun en site propre
- Transport ferroviaire
- Transport urbain
- Travaux publics de voirie
- Tunnel
- Véhicule
- Voie de contournement
- Voie nouvelle
- Voie piétonne
- Voie rapide
- Voie souterraine
- Voirie
- Voirie primaire

TRAVAIL

- Bulletin de paie
- Contrat de travail
- Syndicat

URBANISME

- Aménagement
- Centre ville
- Commission d'urbanisme de la Communauté Urbaine de Lyon
- Commission départementale d'urbanisme
- Commission des Balmes
- Commission municipale d'urbanisme

Concours d'architecture
Construction
Enquête
Equipement
Groupement d'urbanisme
Habitat
Immobilier
Lotissement
Opération d'urbanisme
Permis de construire
Planification urbaine
Politique urbaine
Quartier ancien
Règlement national d'urbanisme
Rénovation
Réserve foncière
Restauration
Ville nouvelle
ZAD
ZAEL
Zone d'habitation
Zone naturelle
ZUP

ZONE D'ACTIVITÉ

ZAC des Basses Barolles
ZAC de Bron
ZAC de Champvert
ZAC de Chassieu
ZAC de Dardilly
ZAC Le Brûlet
ZAC de Meyzieu
ZAC de la Part Dieu
ZAC de Rillieux la Pape
ZAC de Saint Priest
ZAC de Saint Rambert
ZAC du Perron
ZAC du Tonkin

Tableau méthodique des lieux

Le lecteur trouvera dans ce tableau méthodique les noms des lieux mentionnés dans l'instrument de recherche.

CONTINENT

Europe

PAYS

Allemagne

France

RÉGION

Pays de la Loire

Rhône-Alpes

DÉPARTEMENTS

Ain

Maine et Loire

Rhône

VILLE ÉTRANGÈRE

Karlshure

VILLES FRANÇAISES

Albigny-sur-Saône

Angers

Beynost

Brignais

Bron

Cailloux-sur-Fontaines

Caluire et cuire

Chambéry

Chaponost

Charbonnière les Bains

Charly

Chassieu

Collonges-au-Mont d'Or

Crépieux-la-Pape

Dardilly

Décines-Charpieu

Ecully

Feyzin

Fleurieu-sur-Saône

Fontaines-Saint-Martin

Fontaines-sur-Saône

Francheville

Genas

Grézieu-la-Varenne

Irigny
Jonage
La Mulatière
La-Tour-de-Salvagny
Lentilly
Limonest
L'Isle d'Abeau
Lyon
Marcy-L'étoile
Marseille
Meyzieu
Millery
Mions
Miribel
Montanay
Neuville-sur-Saône
Oullins
Paris
Rillieux-la-Pape
Rochetaillée-sur-Saône
Saint-Cyr-au-Mont d'Or
Saint Fons
Saint-Genis-les-Ollières
Saint-Germain-au-Mont d'Or
Saint-Jean-de-la-Ruelle
Saint-Maurice-de-Beynost
Saint-Pierre-de-Chandieu
Saint Priest
Saint-Romain-au-Mont d'Or
Sainte Consorce
Sainte-Foy-lès-Lyon
Sathonay Camp
Sathonay Village
Solaize
Tassin-la-Demi-Lune
Vancia
Vaugneray
Vaulx-en-Velin
Vénissieux
Vernaison
Villeurbanne
Vourles

QUARTIERS

Ainay (quartier d')
Arpinières (quartier des)
Brotteaux (quartier des)
Buire (quartier de la)
Champvert (quartier de)
Croix Rousse
Fourvière
Gerland
Gorge de loup
Guillotière (quartier de la)
La Madeleine (quartier de)
La Villette (quartier de)

Minguettes (quartier des)
Montchat (quartier de)
Montessuy (quartier de)
Monplaisir
Noisettes (quartier des)
Parilly (quartier de)
Part Dieu (quartier de la)
Perrache
Point du jour (quartier du)
Presqu'île (quartier de la)
Saint-Jean
Saint-Paul
Saint Rambert
Tonkin (quartier du)
Vaise
Vassieux
Vieux Lyon
Vitriolerie (quartier de la)

PLACES, PARC, QUAI

Antonin Perrin (place)
Antonin Poncet (place)
Artillerie (Parc de l')
Gabriel Péri (place)
Maréchal Foch (place)
Miribel-Jonage (parc de)
République (place de la)
Saint Antoine (quai)
Tolozan (place)

BOULEVARDS, RUES, CHEMINS ET LIEUX DITS

Baraban (rue)
Barbusse Henri (avenue)
Beauvisage (avenue du professeur)
Boileau (rue)
Bonnell (rue)
Boutary (chemin de)
Casino (lieu dit)
Coignet Stéphane (rue)
Colette (rue)
Édouard Herriot (rue)
Etats-Unis (avenue des)
Farges (rue)
Gambetta (avenue)
Général Frère (avenue du)
Gorges (lieu dit les)
Greffières (rue des)
Hénon (rue)
Herbouville (cours d')
Hippodrome (avenue de l')
Indiennerie (chemin de l')
Lacassagne (avenue)
Laurent Bonnevey (avenue)
Margnolles (rue)
Marietton (rue)

Martinière (rue)
Mazenod (rue)
Paul Bert (rue)
Paul Santy (avenue)
Périphérique (boulevard)
Py (lieu dit le)
Rancy (rue)
République (rue de la)
Rouge (avenue)
Saint Louis (lieu dit)
Saxe (avenue de)
Servient (rue)
Soldats (montée des)
Suchet (cours)
Sully (rue)
Tour du pin (rue de la)
Verdun (cours de)
Vieille (rue de la)

TERRITOIRES COMMUNAUTAIRES ET OPÉRATIONS D'URBANISME

Axe Garibaldi (opération)
Basses barolles (opération)
Boulevard de Sainte-Foy-lès-Lyon (opération)
Dardilly-Limonest (opération)
La Barrolière (opération)
Liaison Tassin-la-Demi-Lune et La Mulatière (opération)
L'Isle d'Abeau (opération)
Monts d'Or (territoire des)
Part Dieu (opération)
Perrolier-Tronchon (opération)
Rue des Farges (opération)
Simandres et des grands champs (plateaux de)

CHEMINS DÉPARTEMENTAUX

CD3
CD51
CD53
CD93
CD99
CD300
CD407

AUTOROUTES

A6
A42
A43
A44
A45
A46
B44
LY1
LY2
LY3
LY4

LY5
LY6
LY7
LY8
LY9
LY11
LY12
LY13
Périphérique urbain

Tableau méthodique des noms de personnes, organismes et institutions

Le lecteur trouvera dans ce tableau méthodique les noms des personnes, organismes et institutions mentionnés dans l'instrument de recherche.

ARCHITECTES

DELFANTE Charles
GRIEN Victor

ASSOCIATIONS

ADERLY
ARIM
Association des artisans et commerçants de Saint fons
Association régionale d'économie rurale Rhône-Alpes
GRETU
Groupe Interquartiers

INGÉNIEURS

SOULIER Michel

ORGANISMES

Bibliothèque Municipale de Lyon
CCI
CERAU
Cour de comptes
DAFU
École d'Architecture de Lyon
ESSA
Faculté de médecine
GEP
INSEE
INSA
Maison de l'enfance
Ministère de l'Équipement
Ministère des Postes et Communications
OREAM
RUL

PROFESSEUR

PIATIER

SOCIÉTÉS

BIPE
Cabinet Larry Smith
EDF
Gaz de France
ICARE

INTEROG-France

LPA

RUSSEL-UCLAF

SEMALY

SERL

SNCF

Société d'études pour le développement économique et social

Société Immobilière Saint Antoine

STAGIAIRE

CHAMBRE Xavier

Index général

Cet index se compose uniquement de renvois aux cotes des articles. Il s'inscrit en complément du tableau de répartition par secteur des communes de la communauté. Les abréviations sont développées dans la table des sigles et des abréviations au début du répertoire.

Noms de lieux

NOMS DE PERSONNE, ORGANISMES ET INSTITUTIONS

Mots matières

- A -

A6 : 088

A42 : 090

A 43 : 087

A 44 : 092

A 45 : 091

A 46 : 089

Abattoir : 216

Acquisition foncière : 289, 477

ADERLY : 053, 059, 118

Aéronautique : 067

Aéroport : 325

Affaire juridique : 011

Ainay (quartier d') :133

Albigny-sur-Saône : 478-481

Allemagne : 032, 033

Ambroise Paré (boulevard) : 226

Aménagement : 050, 087-088, 093-103, 119, 122, 126, 132, 136-137, 143-145, 147, 165, 173, 176, 181-182, 186, 188, 210, 215-216, 218, 224, 236-237, 244, 252, 259, 266, 271, 274, 284-285, 287, 290, 319-320, 327, 343, 358, 362, 373, 375, 388, 390, 392, 398, 415, 422, 429-430, 459, 464, 471, 473-476, 517, 519, 546, 548, 552, 559-560, 565

Angers (Dép. du Maine et Loire) : 029

Antonin Perrin (Place) : 210

Antonin Poncet (place) : 130

ARIM : 133

Arpinières (quartier des) : 422

Artillerie (Parc de l') : 214

Artisanat : 049

Assainissement : 155, 245, 257, 280, 297, 306, 310, 321, 328, 364, 378, 408, 427, 435, 447, 458, 539, 545, 552, 558

Association : 034-036

ASSOCIATION DES ARTISANS ET COMMERÇANTS DE SAINT-FONS : 382

ASSOCIATION RÉGIONALE D'ÉCONOMIE RURALE RHÔNE-ALPES : 474

Autoroute : 087-105, 368

- B -

B 44 : 092

Baraban (rue) : 204
Barbusse Henri (avenue) : 244
Beauvisage (avenue du professeur) : 224
Beynost : 566
BIBLIOTHÈQUE MUNICIPALE DE LYON : 159
Bilan d'activité : 005
Bilan financier : 023
BIPE : 059
Brignais : 566
Bron : 087, 323-332, 385
Boileau (rue) : 203
Bonnel (rue de) : 149
Boutary (chemin de) : 263
Brotteaux (quartier les) : 196
Budget : 024
Buire (quartier de la) : 142
Bulletin de paie : 019
Bureau : 004
Bureau de poste : 279

- C -

Cailloux-sur-fontaines : 253
Caluire et cuire : 076, 095, 100, 107, 254-263
Canalisation : 297, 280, 392, 539, 558
Carrefour : 343, 430
Caserne : 541
Casino (lieu dit) : 525
CCI : 059-062
CD3 : 106
CD 51 : 100, 473-476, 481
CD 53 : 461-463
CD 93 : 454
CD 99 : 461-463
CD 300 : 108
CD 407 : 461-463
Centre commercial : 160, 300, 522
Centre ville : 121, 126-127, 139-140, 197- 202, 207-209, 224, 230, 256, 285, 327, 362, 373-376, 419, 433, 500, 516
CERAU : 011, 115, 125, 135, 169, 177, 194, 206, 221-222, 227, 238, 247-249, 261, 267, 276, 282, 292, 299, 303, 308, 332, 336, 348, 352, 367, 381, 393, 397, 404, 411, 420, 425, 428, 436, 443, 448, 455, 460, 466, 487, 497, 503, 513, 521, 536, 555, 566
CES : 258, 363, 377, 407, 434, 518
 ANDRÉ LACASSAGNE : 258
 BROSSELETTE : 434
 BOULEVARD ÉMILE ZOLA : 434
 CAMILLE DESMOULINS : 389
 LE CARREAU : 363
 LES CLOCHETTES : 377
 LYVET : 258
 MAX BARREL : 407
 SAUVEGARDE (DE LA) : 518
Chambéry : 087
CHAMBRE XAVIER : 224
Champvert (quartier de) : 181, 182, 189-193
Chaponost : 566

Charbonnières les Bains : 488-493
Charly : 416-418, 467
Chassieu : 333-336, 384
Cimetière : 388
Circulation urbaine : 437
Cité administrative : 159
CITÉ ADMINISTRATIVE DE LYON : 159
Coignet Stéphane (rue) : 143
Colette (rue) : 389
Collonges au mont d'or : 473-476, 494-498
Colloque : 029-033, 058, 186
Commerce : 056-062, 178, 382, 453, 522
Commission d'agrément des implantations industrielles : 124, 134, 168, 205, 219, 238, 247, 292, 357, 393, 397, 404, 411
Commission d'urbanisme de la Communauté Urbaine de Lyon : 166, 414
Commission départementale d'urbanisme : 046
Commission des Balmes : 167
Commission municipale d'urbanisme : 116
Commission paritaire : 022
Communauté Urbaine de Lyon : 001, 022, 069, 164, 289
Comptabilité locale : 023-026
Concours d'architecture : 161-163
Conseil d'administration : 003, 079
Construction : 161-167, 259, 268, 275, 296, 298, 300, 302, 311, 331, 335, 339, 351, 363, 366, 370-371, 379-380, 390-391, 395-396, 402-403, 409-410, 412, 424, 434, 454, 484, 491-493, 495, 498, 501, 506, 511, 526, 530, 534, 540-541, 547, 553
Contrat d'assurance : 020
Contrat d'études : 148, 242
Contrat de travail : 017
Convention : 011, 122, 316
Coordination : 007-010
COS : 113, 180, 376, 564
Corbas : 103, 104, 337-341
COUR DE COMPTES : 026
Couzon au Mont d'Or : 473-476, 499-503
Crépieux la Pape : 264-268
Croix Rousse (quartier) : 095, 176, 178

- D -

DAFU : 038
Dardilly : 088, 472, 507-513
Décines-Charpieu : 108, 342-348, 368
Démographie : 028
Département : 048
Déplacement doux : 084
Département du Rhône : 048
Desserte : 173, 412
District : 048
Dossier individuel : 018

- E -

Eau potable : 155, 257, 297, 306, 310, 493, 539

Eau pluviale : 321
ÉCOLE D'ARCHITECTURE DE LYON : 224
École primaire : 051, 246, 258, 274, 284, 286, 329, 335, 363, 401, 434
Économie : 053-055, 118, 124-125, 134-135, 168-169, 177, 205-206, 219-222, 227, 238, 247-249, 252, 261, 267, 276, 282, 292-293, 299, 300, 303, 308, 319, 322, 332, 336, 340-341, 348, 352, 357, 367, 381, 393, 397, 404, 411, 415, 417, 420, 425, 428, 436, 443, 448, 455, 460, 466, 471, 487, 497, 503, 513, 521, 536, 555, 566.
Ecully : 101, 514-522
EDF : 155, 260
Énergie électrique : 340
Enquête : 252, 319, 415, 471
Équipement : 012, 044, 191, 252, 293, 317, 319, 415, 453, 471, 525
Équipement culturel : 117
Équipement scolaire : 389
Espace vert : 064, 119, 250, 274, 281, 290, 298, 302, 330, 344, 442, 477, 511, 530, 560
ESSA : 329
Établissement d'enseignement : 246, 258, 274, 284, 286, 296, 329, 335, 346, 363, 377, 389, 401, 407, 424, 434, 454, 458, 491, 518, 547
États-Unis (avenue des) : 078

- F -

FACULTÉ DE MÉDECINE : 226
Farges (rue des) : 183, 184
Feyzin : 349-353
Fiscalité : 026
Fleurieu sur Saône : 269
Foncier : 052, 121, 123, 127, 139-140, 197-201, 204, 207-208, 212, 230, 259-260, 265-266, 271, 274-275, 281, 284, 289, 302, 311, 330-331, 335, 344-345, 347, 402-403, 477, 484-486, 501-502, 519-520, 526-527, 530-531, 543, 563
Fontaines-Saint-Martin : 270-271
Fontaines sur Saône : 272-276, 498
Fort : 094, 096-097, 145, 211, 351
Fourvière (quartier) : 187
Francheville : 421-422
Frère (avenue du général Aubert) : 224

- G -

Gabriel Péri : 144
Gambetta (avenue) : 549
Gare : 083, 137, 170-172
Gare d'eau (secteur) : 237
Gestion de carrière : 020
Garibaldi (axe) : 145
GAZ DE FRANCE : 155, 288
Genas : 566
Genay : 277-282
GEP : 045
Gerland (quartier) : 102, 213-216
Gorges (lieu dit les) : 486
Gorge de loup (quartier) : 193
Grands champs (plateau de) : 287
Greffières (rue des) : 549

Grenette (rue) : 131
GRETU : 034-036
Grézieu la Varenne : 566
GRIEN VICTOR : 160
GROUPE INTERQUARTIERS : 327
Groupement d'urbanisme : 110-113, 251, 318, 470
Guillotièrre (quartier de la) : 212

-H-

Habitat : 123, 139, 180, 189-193, 202, 204, 209, 212, 252, 291, 319, 374, 392, 415, 441, 471, 548
Haut-Rhône (axe) : 050
Hénon (rue) : 076
Henri Barbusse (avenue) : 244
Herbouville (cours) : 090
Hippodrome (avenue de l') : 077
Herriot Édouard (rue) : 126, 136
Hôtel : 159
Hôtel de Communauté : 001, 161-167

-I-

ICARE : 001
Indiennerie (chemin de l') : 546
Immobilier : 052, 121, 123, 127, 139-140, 186, 189-193 197-201, 204, 207-208, 212, 230, 252, 259-260, 265-266, 271, 274-275, 281, 284, 289, 291, 302, 311, 319, 330-331, 335, 344-345, 347, 402-403, 415, 471, 477, 484-486, 501-502, 519-520, 526-527, 530-531, 543, 563.
Industrie : 053-055, 118, 124-125, 134-135, 168-169, 177, 205-206, 219-222, 227, 238, 247-249, 261, 267, 276, 282, 292-293, 299, 300, 303, 308, 322, 332, 336, 341, 348, 352, 357, 367, 381, 393, 397, 404, 411, 417, 420, 425, 428, 436, 443, 448, 455, 460, 466, 487, 497, 503, 513, 521, 536, 555, 566
Infrastructure de transport : 066-067, 155-158
INSA : 031, 077, 256
INSEE : 060-062
INTEROG-FRANCE (SOCIÉTÉ) : 165
Irigny : 423-425

-J-

Jonage: 354-358

-K-

Karlsruhe : 032-033

- L -

Lacassagne (avenue) : 151
La buire (rue de) : 142
LPA : 083
LARRY SMITH (CABINET) : 453
Laurent Bonnevey (boulevard) : 106
La Mulatière : 426-430
La Tour de Salvagny : 523-527
Lentilly : 101
Liaison routière : 262-263, 268, 429, 449, 461-463
Ligne de métro A : 080
Limonest : 088, 472, 528-531
L'Isle d'Abeau : 565
Lotissement : 293, 298, 311, 331, 335, 339, 345, 350, 356, 366, 371, 380, 391-392, 396, 403, 410, 485, 493, 496, 502, 512, 520, 527, 531, 535, 541, 548, 554, 563-564
LY 1 : 093, 412
LY 2 : 094-095
LY 3 : 096
LY 4 : 097, 412
LY 5 : 098, 368
LY 6 : 099
LY 7 : 100
LY 8 : 101
LY 9 : 102
LY 11 : 103
LY 12 : 104
LY 13 : 105
Lyon (ville de) : 082, 087, 099, 102, 105, 109- 121, 151
 1er arrondissement : 121-126
 2ème arrondissement : 127-137
 3ème arrondissement : 138-173
 4ème arrondissement : 174-178
 5ème arrondissement : 179-194
 6ème arrondissement : 195-206
 7ème arrondissement : 207-222
 8ème arrondissement : 223-227
 9ème arrondissement : 228-238

- M -

Madeleine (quartier de la) : 217
MAISON DE L'ENFANCE : 225
Margnolles (rue de) : 263
Marcy l'Etoile : 101, 532-536
Maréchal Foch (place) : 107
Marietton (rue) : 236
Marseille : 081
Martinière (rue de la) : 122
Mazenod (rue) : 146
Métro : 080, 412
Meyzieu : 108, 359-368
Millery : 566
Minguettes (quartier des) : 078, 407
MINISTÈRE DE L'ÉQUIPEMENT : 115, 144

MINISTÈRE DES POSTES ET COMMUNICATIONS : 151
Mions : 369-371
Miribel (département de l'Ain) : 358, 566
Mobilier : 012
Monument historique : 188
Montanay : 283-284
Montchat (quartier) : 147
Montessuy (quartier) : 076
Monts d'Or (territoire des) : 473-476
Montplaisir (quartier) : 225

- N -

Neuville sur Saône : 285-293
Noisettes (quartier des) : 401

- O -

Opération d'urbanisme:145, 152-160, 183-184, 449, 452-453, 461-463, 472-476, 516-517, 559, 565
OREAM : 056
Organigramme : 002, 006
Oullins : 431-437

- P -

Parc de loisirs : 358
Paris : 082
Parilly (quartier) : 385
Parking : 120, 212, 560
Part Dieu (quartier) : 012, 094, 152-167, 170-173
Passerelle : 146
Paul Bert (rue) : 148
Paul Santy (avenue) : 224
PAZ : 122, 154, 233, 241, 243, 334, 409
Péri Gabriel (place) : 144
Périphérique urbain : 368
Permis de construire : 184, 204
Perrache (quartier) : 081, 096, 137
Perrin Antonin (place) : 210
Personnel : 017-022
PIATIER (PROFESSEUR) : 453
Pierre Bénite : 438-443
Piéton : 086, 120, 126, 136
Piste cyclable : 084
Planification des transports : 068, 070, 262-263
Planification urbaine : 043-051, 114-116, 182, 416, 426, 459, 464, 472
Point du jour (quartier le) : 186
Poirier : 101
Poleymieux au Mont d'Or : 473-476, 537-541
Politique urbaine : 050, 132, 137, 143-145, 147, 253, 327
Pollution atmosphérique : 065
Poncet Antoine (place) : 130
Pont : 101, 210, 218, 430, 498

POS : 038-040, 112, 141, 180, 196, 225, 240, 251, 253, 255, 305, 313, 324, 338, 360, 376, 400,
432, 445, 468, 479, 483, 490, 505, 508, 515, 524, 529, 538, 544, 551, 557, 562, 564
PRDE : 043-044
Presqu'île (quartier) : 128
Prestation intellectuelle : 028
Programme d'action foncière : 052
Py (lieu dit le) : 541
PUC : 489
PUD : 037, 109, 118, 138, 179, 195, 223, 228, 239, 254, 264, 269-270, 272, 294, 301, 304, 309,
323, 333, 342, 349, 354, 359, 369, 372, 383, 399, 406, 421, 423, 431, 438, 444, 450,
456-457, 478, 482, 488, 494, 499, 504, 507, 514, 523, 528, 532, 537, 542, 550, 556,
561
PUS : 277, 283, 394

- Q -

Quartier ancien : 049, 188

- R -

Raffinerie : 353
Rancy (rue de) : 149, 203
Recensement : 164
Recrutement : 017
Règlement national d'urbanisme : 174, 213, 229
Rénovation : 049, 128-130, 142, 144, 148-150, 152-160, 175, 183-185, 203, 210, 212-217, 231-235,
241-243, 256, 373-376, 419, 433, 500, 516
Réserve foncière : 119, 253, 260, 265, 271, 274, 281, 284, 290, 296, 298, 302, 307, 329-330, 335,
344-345, 350, 356, 365, 370, 379, 390, 395, 402, 409, 442, 477, 480, 484, 492, 495,
501, 506, 511, 519, 526, 530, 534, 540, 547, 553, 560
Restauration : 188
République (rue de la) : 126, 136
République (place de la) : 136
République (carrefour de la rue de la) : 343
Rillieux la Pape : 073, 076, 294-300
Rocade : 092, 108, 398, 429
Rochetaillée sur Saône : 301-303
Rouge (avenue Georges) : 401
Route départementale : 106-108, 461-463, 481, 498
Ruhr (bassin de la) : 032, 033
RUL : 047, 063
RUSSEL-UCLAF : 293

- S -

Saint Antoine (quai) : 129, 185
Saint Cyr au Mont d'Or : 473-476, 542-549
Saint Fons : 372-382
Saint Genis les Ollières : 101, 456
Saint Germain au Mont d'Or : 473-476, 556-560
Saint Jean (quartier) : 185
Saint Jean de la Ruelle : 564
Saint Louis (lieu dit) : 273

Saint Maurice de Beynost : 090
Saint Paul (quartier) : 185
Saint Pierre de Chandieu : 566
Saint Priest : 104, 383-393
Saint Rambert (quartier) : 231-234, 498
Saint Romain au Mont d'Or : 473-476, 561-563
Sainte Consorce : 101
Sainte Foy lès Lyon : 429, 444-449
Sathonay Camp : 076, 304-308
Sathonay Village : 076, 309-311
Satolas : 325
Sauveteurs (quartier des) : 401
Saxe (avenue de) : 148
SDAU : 039, 041, 312, 327
SDUC : 056-057
Secteur
Centre : 109-250
Est : 251-311
Nord : 312-412
Nord-ouest : 413-467
Sud-ouest : 468-563
Secteur primaire : 060-062
Secteur secondaire : 060-062
Secteur tertiaire : 058, 060-062
SEMALY : 070, 079-080
SERL : 242
Servient (rue) : 149
Servitude : 338
Simandres (Plateau de) : 287
SNCF : 076, 081-082
SOCIÉTÉ D'ÉTUDES POUR LE DÉVELOPPEMENT ÉCONOMIQUE ET SOCIAL : 135, 206, 220, 227, 238, 247, 261, 267, 332, 436
SOCIÉTÉ IMMOBILIÈRE SAINT ANTOINE : 129
Sociologie : 027
Solaize : 394-398
Soldats (montée des) : 263
Suchet (cours) : 096
Stationnement : 085
Stéphane Coignet (rue) : 143
Sully (rue) : 346
Syndicat : 021
Système d'informations urbaines : 001, 115

-T-

Tassin la Demi Lune : 101, 429, 457-463
Télécommunications : 151, 274
Tolozan (place) : 122
Tonkin (quartier du) : 094, 241-243
Tour du Pin (rue de la) : 263
Transport collectif : 068, 071-078
Transport d'énergie : 288
Transport en commun: 071- 078
Transport ferroviaire : 081-083, 172
Transport urbain : 068, 071-078
Travaux publics de voirie : 244, 268, 287
Trésorerie : 025

Tunnel : 096, 193

-U-

Usine : 268, 293

-V-

Vaise (quartier de) : 101, 235, 237

Vancia (quartier) : 094, 105

Vassieux (quartier de) : 094

Vaugneray : 075

Vaulx en Velin : 074, 077, 098, 103-104, 108, 399-405

Véhicule : 012

VII Plan : 069

Vénissieux : 078, 406-412

Verdun (cours de) : 132

Vernaison : 464-467

Vieille (rue de la) : 123

Vieux Lyon (quartier) : 188

Ville nouvelle : 565

Villette (quartier de la) : 150, 195

Villeurbanne : 099, 109-120, 239-250

Vitriolerie (quartier de la) : 096

Voie de contournement : 089, 105

Voie nouvelle : 368

Voie piétonne : 086, 120, 126, 136

Voirie primaire : 418

Voie rapide : 104, 347, 405, 467

Voie souterraine : 131

Voirie : 191, 212, 214, 262-263, 268, 287, 368, 405, 418, 429-430, 437, 449, 467, 481, 549

Vourles : 566

-Z-

ZAC : 170, 181, 233-234, 242-243, 295, 315, 326, 334, 361, 384-386, 439, 446, 452, 509-510

ZAC des Basses Barolles : 452

ZAC de Bron : 326

ZAC de Champvert : 181

ZAC de Chassieu : 334

ZAC de Dardilly : 509-510

ZAC Le Brûlet : 446

ZAC de Meyzieu : 361

ZAC de la Part Dieu : 170

ZAC de Rillieux la Pape : 295

ZAC de Saint Priest : 384-386

ZAC de Saint Rambert : 233-234

ZAC du Perron : 439

ZAC du Tonkin : 242-243

ZAD : 042, 129, 153, 185, 231, 278, 285, 314, 325, 337, 355, 413, 440, 451, 465, 469, 533

ZAD de l'aéroport de Bron : 325

ZAD de Jonage : 355

ZAD de la Part Dieu : 153

ZAD de Saint Rambert : 231
ZAD de Satolas : 325
ZAEL : 315-317
Zone d'habitation : 189-193, 291, 441
Zone industrielle : 118, 293, 300, 322, 340, 353, 565
Zone naturelle : 063
ZUP : 295, 400, 407

Liste des versements composant le répertoire

Ce répertoire méthodique est constitué à partir des versements suivants :

N° de versement	Date d'entrée	Date de traitement	Volume
3057 WM	-	18/07/2007	13,67 ml
3272 WM	-	23/02/2011	144 cartes postales et 934 photographies
3897 WM	-	18/11/2011	76 photographies
6167 WM	17/04/2015	24/08/2016	290 photographies