

# ARCHIVES DU SYNDICAT INTERCOMMUNAL À VOCATION MULTIPLE DE L'AGGLOMÉRATION LYONNAISE

## Gestion et réalisations

1929-1973



Versement 6975 WM

Répertoire numérique détaillé

Répertoire numérique détaillé établi par  
Clémence Demilly  
Archiviste

Sous la direction de Philippe Grandjean,  
Responsable de l'unité Archives de la Métropole de Lyon.

Lyon

1<sup>ère</sup> édition – septembre 2021

N° de réf. de l'instrument de recherche : 0001IR051

Illustration de couverture : Réunion du Bureau le 2 mai 1961  
Archives du Grand Lyon (cote : 6975 WM 012)

## Table des matières

<b>INTRODUCTION</b> .....	<b>5</b>
PRESENTATION DU PRODUCTEUR .....	6
Genèse de l'intercommunalité en France .....	6
L'intercommunalité dans l'agglomération lyonnaise .....	7
Naissance et fonctionnement du SIVMAL .....	10
Création .....	10
Composition .....	11
Extension des attributions .....	11
Élargissement du périmètre syndical .....	11
Réalizations du syndicat .....	13
Difficultés rencontrées et dissolution du syndicat .....	14
PRESENTATION DU FONDS .....	15
Intérêt du fonds .....	15
Classement .....	15
Langue des documents .....	16
Modalités d'entrée et historique de la conservation .....	16
tris et éliminations .....	16
Volumes et accroissements .....	16
Conditions d'accès et d'exploitation .....	16
SOURCES ET REFERENCES .....	17
Bibliographie indicative .....	17
Sources complémentaires .....	17
Métropole de Lyon .....	17
Archives départementales du Rhône et de la Métropole de Lyon .....	19
Archives municipales de Lyon .....	19
<b>REPERTOIRE</b> .....	<b>22</b>
GESTION ADMINISTRATIVE DU SYNDICAT .....	23
Organisation de la structure, 1960-1969 .....	23
Fonctionnement, 1960-1969 .....	25
Périmètre syndical, 1961-1968 .....	25
Extension des compétences, 1962-1965 .....	25
Outils de travail : extraits du Bulletin municipal officiel de la Ville de Lyon (1961-1967) .....	26
Travaux réalisés : pièces techniques .....	26
Études préalables, 1949-[1962] .....	26
Avant-projet général de construction du collecteur aval et des installations de traitement, 1938-[1966] .....	27
Construction du premier tronçon du collecteur aval, 1960-1962 .....	28
Construction du deuxième tronçon du collecteur aval, 1960-1964 .....	29
Construction du troisième tronçon du collecteur aval, 1961-1965 .....	30
Construction du quatrième tronçon du collecteur aval, 1963-1966 .....	31
Construction du cinquième tronçon du collecteur aval, 1964-1967 .....	31
Construction du sixième tronçon du collecteur aval, 1966-1968 .....	32
Construction du septième tronçon du collecteur aval, 1965-1973 .....	33
Travaux complémentaires d'aménagement du lit de l'Yzeron, 1960-1963 .....	33
Assainissement général par la construction d'un réseau d'égouts et de canalisations, avant-projets et projets, 1929-1972 .....	34
<b>ANNEXES</b> .....	<b>37</b>
Sigles .....	38
Tableau méthodique des lieux .....	39
Table des illustrations .....	41

# INTRODUCTION

Le présent répertoire offre une description du fonds d'archives du syndicat intercommunal à vocation multiple de l'agglomération lyonnaise.

## PRESENTATION DU PRODUCTEUR

### GENÈSE DE L'INTERCOMMUNALITÉ EN FRANCE<sup>123</sup>

En décembre 1789, la France des provinces et des paroisses cède la place à celle des départements et des communes.

Les véritables prémices de l'intercommunalité datent de la loi du 5 avril 1884, qui favorise les accords et les conférences intercommunales. Le but de ces conférences est « le plus souvent, un travail à entreprendre, un établissement d'enseignement primaire supérieur ou professionnel, ou un établissement de bienfaisance à fonder et à entretenir à frais communs. Elle[s] pourr[ont] également, s'établir pour l'administration d'un bien ou la défense de droits indivis, si les communes co-intéressées ne veulent pas recourir à l'organisation d'une commission syndicale. La conférence peut s'établir entre communes appartenant à des départements différents »<sup>4</sup>.

La loi du 22 mars 1890 institue les syndicats intercommunaux à vocation unique (SIVU). Ces établissements publics sont investis de la personnalité civile et remplacent les conférences intercommunales. Il s'agit d'une association entre communes qui mettent en commun des moyens en vue d'assumer ensemble des obligations auxquelles elles ne peuvent faire face seules. Les domaines d'intervention sont pluriels : établissements d'assistance, écoles primaires supérieures, enseignement professionnel, musées, bibliothèques, eau, assainissement, ordures ménagères, ramassage scolaire. Ce type d'intercommunalité a surtout favorisé le développement de l'électrification et l'installation des réseaux d'eau. Ces syndicats rencontrent tout d'abord peu de succès puis leur nombre explose dans l'entre-deux-guerres. À noter, ces syndicats sont créés en zone rurale à 97%.

Quelques décennies plus tard, les syndicats mixtes voient le jour par le décret-loi du 30 octobre 1935 dont l'article premier dispose que « les départements, communes, chambres de commerce et établissements publics peuvent se regrouper sous forme de syndicats pour

---

<sup>1</sup> POLERE Cédric, Lyon : genèse de l'intercommunalité et de l'idée d'agglomération avant 1969, Lyon, Millénaire 3, 2008.

<sup>2</sup> LE SENAT, L'intercommunalité à fiscalité propre [en ligne]. Disponible sur <https://www.senat.fr/rap/r05-193/r05-1931.html> [consulté le 3 août 2021].

<sup>3</sup> WIKIPEDIA, Intercommunalité en France [en ligne]. Disponible sur [https://fr.wikipedia.org/wiki/Intercommunalit%C3%A9\\_en\\_France](https://fr.wikipedia.org/wiki/Intercommunalit%C3%A9_en_France) [consulté le 3 août 2021].

<sup>4</sup> MORGAND, Léon : La loi municipale : commentaire de la loi du 5 avril 1884 sur l'organisation et les attributions des conseils municipaux, Paris, 1884-1885.

l'exploitation, par voie de concession, de services publics représentant un intérêt pour chacune des personnes morales en cause ». Puis le décret du 20 mai 1955 leur permet d'associer les communes aux départements ou à d'autres établissements publics.

Les ordonnances du 5 janvier 1959 instituent deux formes de coopération intercommunale :

- Les syndicats à vocation multiple (SIVOM), structures de coopération très souple puisque leurs attributions sont fixées par les conseils municipaux,
- Les districts urbains, forme de coopération plus intégrée que le syndicat de communes dès lors qu'ils sont dotés de compétences obligatoires (logement, incendie et secours).

## L'INTERCOMMUNALITÉ DANS L'AGGLOMÉRATION LYONNAISE<sup>5678</sup>

La coopération intercommunale, dans l'agglomération lyonnaise, se concrétise durant l'entre-deux-guerres, autour de quatre domaines.

Tout d'abord, concernant la distribution de l'eau potable. En 1929 voit le jour le Syndicat des Eaux de la Banlieue de Lyon (SIEB). Initié par le maire de Villeurbanne, le docteur Lazare Goujon, il regroupe 28 communes. Ce syndicat est créé dans le but de contrer le contrôle de la régie de l'eau par la Compagnie Générale des Eaux (CGE). Néanmoins, jusqu'en 1949, date à laquelle le SIEB lance un programme d'investissement, il reste inopérant en matière de réalisations.

Ensuite, concernant l'assainissement. En 1931 est créé le Syndicat Intercommunal d'Assainissement de la Rive Gauche du Rhône (SIARGR). Il voit le jour suite aux développements résidentiel et industriel importants qui mettent en danger les points de captage de la commune de Lyon. L'objectif du SIARGR est de créer une station d'épuration, celle de Saint-Fons, mais qui ne verra le jour qu'en 1972.

Concernant les transports en commun<sup>9</sup>. À la suite de difficultés financières, la Compagnie Omnibus et Tramways de Lyon (OTL), créée le 21 juin 1879, cède son matériel et ses installations fixes au Syndicat des Transports en Commun de la Région Lyonnaise (STCRL) le 25 février 1942 (avec effet rétroactif au 1<sup>er</sup> janvier 1941). C'est cette dernière date qui est retenue pour la création

---

<sup>5</sup> POLERE Cédric, Lyon : genèse de l'intercommunalité et de l'idée d'agglomération avant 1969, Lyon, Millénaire 3, 2008.

<sup>6</sup> WIKIPEDIA, Communauté urbaine de Lyon [en ligne]. Disponible sur [https://fr.wikipedia.org/wiki/Communaut%C3%A9\\_urbaine\\_de\\_Lyon](https://fr.wikipedia.org/wiki/Communaut%C3%A9_urbaine_de_Lyon) [consulté le 3 août 2021].

<sup>7</sup> « C'était hier : la coopération intercommunale dans l'agglomération lyonnaise avant 1960 » par Catherine DORMONT dans *Trait d'Union n°26* – Communauté urbaine de Lyon – septembre 1996 (0061PerM026).

<sup>8</sup> Introduction du Fonds du Syndicat Intercommunal à Vocation Multiple de l'Agglomération Lyonnaise (1960-1969) – Archives du Grand Lyon – 1997 (1630 WM).

<sup>9</sup> WIKIPEDIA, Syndicat mixte des transports pour le Rhône et l'agglomération lyonnaise [en ligne]. Disponible sur [https://fr.wikipedia.org/wiki/Syndicat\\_mixte\\_des\\_transports\\_pour\\_le\\_Rh%C3%B4ne\\_et\\_l%27agglom%C3%A9ration\\_lyonnaise](https://fr.wikipedia.org/wiki/Syndicat_mixte_des_transports_pour_le_Rh%C3%B4ne_et_l%27agglom%C3%A9ration_lyonnaise) [consulté le 10 août 2021].

de ce nouveau syndicat. Il est placé sous la tutelle de l'État, présidé par le préfet du Rhône. Son comité syndicat est constitué de représentants de la ville de Lyon et du département du Rhône (respectivement au nombre de trois pour chacune des entités). Ce réseau de transports collectifs est organisé à deux échelles différentes. Le premier réseau est situé à Lyon avec des terminus en proche banlieue ; le second, appelé réseau de banlieue, est très hétéroclite. L'OTL devient alors la société fermière exploitante du réseau pour une durée de 25 ans. Ce syndicat est remplacé en 1966 par un syndicat mixte, formé entre le département du Rhône et la ville de Lyon. Il fusionnera en 2015 avec le SYTRAL (Syndicat mixte des transports pour le Rhône et l'agglomération lyonnaise).

Enfin, dans le domaine du développement urbain, le décret-loi Laval du 25 juillet 1935 institue les Plans Régionaux d'Urbanisme. À Lyon, cela se traduit par le Groupement d'Urbanisme de la Région Lyonnaise créée par décret du 7 novembre 1935. Un groupement d'urbanisme est une entité administrative rassemblant les communes qui participent à l'agglomération par les activités ou la résidence. Il regroupe 55 communes appartenant à trois départements : Rhône (44), Ain (6), Isère (5). Le noyau dur en est Caluire, Écully, La Mulatière, Lyon, Oullins, Pierre-Bénite, Saint-Fons, Sainte-Foy-lès-Lyon, Tassin-la-Demi-Lune, Vaulx-en-Velin, Vénissieux et Villeurbanne. Le groupement publie en 1962 son Plan d'urbanisme directeur (PUD).

Après la Seconde Guerre Mondiale, les syndicats à vocation unique se multiplient dans les domaines de :

- L'assainissement
  - Le Syndicat intercommunal pour l'évacuation des eaux usées de la vallée de l'Yzeron,
  - Le Syndicat d'Études d'assainissement des communes de la rive droite de la Saône,
  - Le Syndicat intercommunal de l'égout collecteur de la rive gauche du Rhône<sup>10</sup>.
- L'énergie
  - Le Syndicat intercommunal du gaz et de l'électricité de la région lyonnaise,
  - Le Syndicat des collectivités concédant l'électrification du département du Rhône.

Malgré cet effort notable de coopération, les syndicats à vocation unique connaissent des limites car ils sont restreints, la ville de Lyon n'y adhère toujours (notamment dans le domaine de l'eau ou de l'énergie), certains n'ont qu'une mission d'études.

En matière de transports en commun, d'assainissement, de collecte des ordures ménagères, de distribution d'eau, la pluralité des modes d'exploitation engendre des gaspillages. C'est le constat

---

<sup>10</sup> Voir Archives du Syndicat Intercommunal de l'Égout Collecteur de la Rive Gauche du Rhône : Construction de l'Égout Collecteur de la Rive Gauche du Rhône (1897-1973) – Archives du Grand Lyon – 2014 (5768 WM).



que transmet le Préfet du Rhône, Roger Ricard, au ministre de l'Intérieur dans le but de justifier son idée de créer un district urbain.

Cette nouvelle forme de coopération intercommunale est créée par les ordonnances du 5 janvier 1959. Le district urbain regroupe plusieurs communes d'un même canton voire de tout un canton. Son principal avantage est d'être à fiscalité propre, ses compétences obligatoires sont le logement et la protection contre l'incendie. Avec la loi du 31 décembre 1970, le district urbain devient district : il englobe désormais les zones rurales. Ces groupements intercommunaux restent cependant peu nombreux (81 en 1992, 312 en 1994).

En mai 1958, Louis Pradel, maire de Lyon, a le projet de réunir 56 communes autour de Lyon et Villeurbanne sous la forme d'un district urbain qu'on a nommé à l'époque « Grand Lyon ». 31 communes donnent un accord de principe pour l'étude du projet mais seulement 17 d'entre elles y sont finalement favorables (4 émettent tout de même des réserves). Le projet ne voit donc pas le jour : c'est l'échec du district urbain.

Pour rappel, les ordonnances du 5 janvier 1959 proposaient une autre forme de coopération intercommunale : le syndicat à vocation multiple (SIVOM). C'est sous cette forme que le SIVMAL voit le jour.

### **Création**

Le Syndicat Intercommunal à Vocation Multiple de l'Agglomération Lyonnaise voit le jour le 14 novembre 1960 et regroupe 25 communes de deux départements :

- 19 sont dans le Rhône : Bron, Caluire, Champagne-au-Mont-d'Or, Collonges-au-Mont-d'Or, Ecully, Fontaines-sur-Saône, La Mulatière, Lyon, Oullins, Saint-Cyr-au-Mont-d'Or, Saint-Didier-au-Mont-d'Or, Saint-Fons, Saint-Genis-Laval, Saint-Rambert-l'Île-Barbe, Sainte-Foy-lès-Lyon, Tassin-la-Demi-Lune, Vaulx-en-Velin, Vénissieux et Villeurbanne,
- 6 sont en Isère : Chassieu, Corbas, Décines-Charpieu, Feyzin, Meyzieu et Saint-Priest.

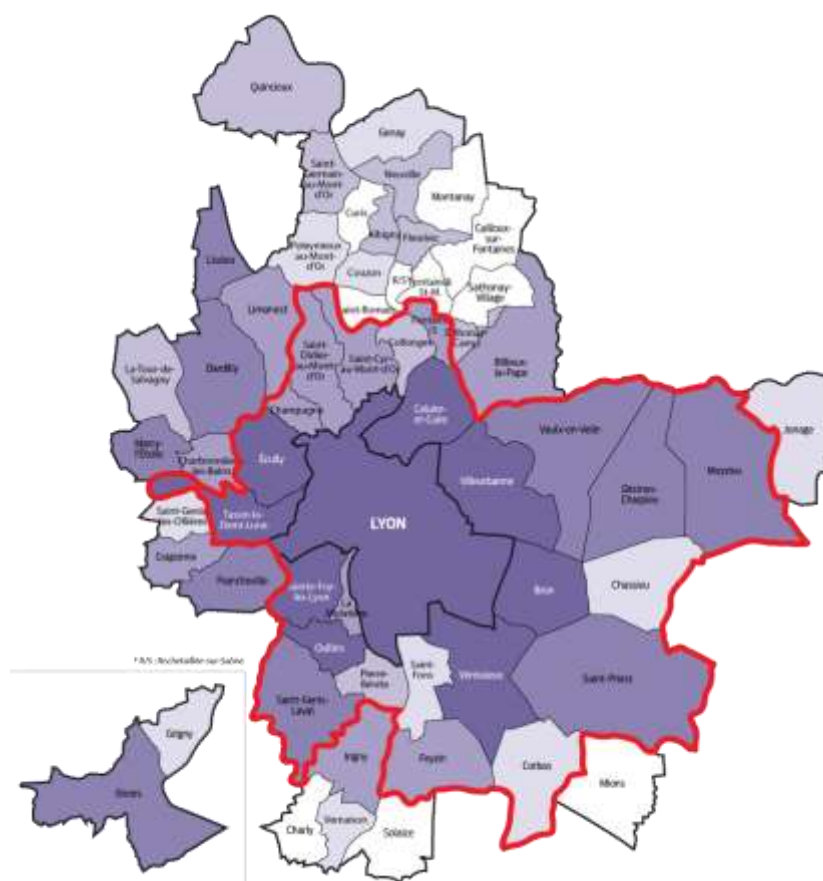


Figure 1 : périmètre du SIVMAL en 1960<sup>14</sup>

<sup>11</sup> Lyon : genèse de l'intercommunalité et de l'idée d'agglomération avant 1969 – Cédric POLERE – novembre 2008.

<sup>12</sup> « C'était hier : le syndicat à vocation multiple de l'agglomération lyonnaise : 1960-1967 » par Catherine DORMONT dans *Trait d'Union* n°27 – Communauté urbaine de Lyon – octobre 1996 (0061PerM027).

<sup>13</sup> Introduction du Fonds du Syndicat Intercommunal à Vocation Multiple de l'Agglomération Lyonnaise (1960-1969) – Archives du Grand Lyon – 1997 (1630 WM).

<sup>14</sup> Le fonds de carte provient du site Internet de la TRIBUNE DE LYON – 11 cartes insolites pour comprendre la Métropole [en ligne]. Disponible sur <https://tribunedelyon.fr/2019/01/16/11-cartes-insolites-pour-comprendre-la-metropole> [consulté le 11 août 2021].

### ***Composition***

Le syndicat a pour but « la poursuite des études nécessaires à l'équipement et à l'aménagement de l'agglomération ». Le caractère volontairement limité de ces missions s'explique par la nécessaire conciliation de deux impératifs contradictoires : un besoin de coordination évident des actions et le refus de communes d'aliéner toute parcelle de compétence au profit d'une majorité.

Le SIVMAL est présidé par le maire de Lyon, Louis Pradel, et ce jusqu'à sa dissolution en 1969. Le comité du syndicat est constitué de délégués de chaque conseil municipal des communes membres selon les conditions suivantes :

- Un délégué pour les communes de moins de 15 000 habitants,
- Deux délégués pour les communes de 15 à 30 000 habitants.

Chaque délégué titulaire peut être remplacé par un délégué suppléant. Le secrétariat administratif est confié au secrétariat de la ville de Lyon. Deux commissions sont créées, Finances et Travaux, pour étudier les questions soumises au Comité. Les séances se déroulent à huis-clos : la presse ne sera admise aux séances du Comité qu'à partir de 1963.

### ***Extension des attributions***

À l'occasion de la construction du barrage de Pierre-Bénite, les pouvoirs du syndicat sont étendus (arrêté ministériel du 6 juin 1961). En effet, les travaux d'assainissement doivent être exécutés avant la mise en eau du barrage (avant 1966). On passe donc de l'étude à la réalisation.

En mars 1963, le SIVMAL souhaite que ses compétences soient élargies au domaine de la voirie. Cette nouvelle attribution est fixée par les arrêtés préfectoraux des 27 novembre et 8 décembre 1964. La même année, le Comité désigne une commission spéciale chargée d'étudier l'extension des attributions. Il est alors envisager d'étendre les compétences du SIVMAL : ordures ménagères (ramassage et destruction), dératissage, démoustication, constructions scolaires, transports en commun, cimetières.

### ***Élargissement du périmètre syndical***

En 1961, le syndicat compte deux nouveaux membres : Francheville et Limonest (arrêté préfectoral du 17 juin 1961). Cette même année, adhère également le Syndicat Intercommunal pour la Réalisation d'Ouvrages d'Assainissement de la Rive Droite de la Saône. Ses principales missions sont l'étude des points de vue technique, économique et financier des conditions de réalisation des collecteurs intercommunaux destinés à conduire les effluents en provenance des communes de la rive droite de la Saône jusqu'au réseau de la ville de Lyon. Le Syndicat Intercommunal pour l'évacuation des Eaux Usées de la Vallée de l'Yzeron adhèrera également au SIVMAL (uniquement en ce qui concerne le programme d'assainissement de la rive droite du Rhône).

Par arrêté préfectoral des 6 et 8 septembre 1965, la commune de Dardilly adhère au SIVMAL.

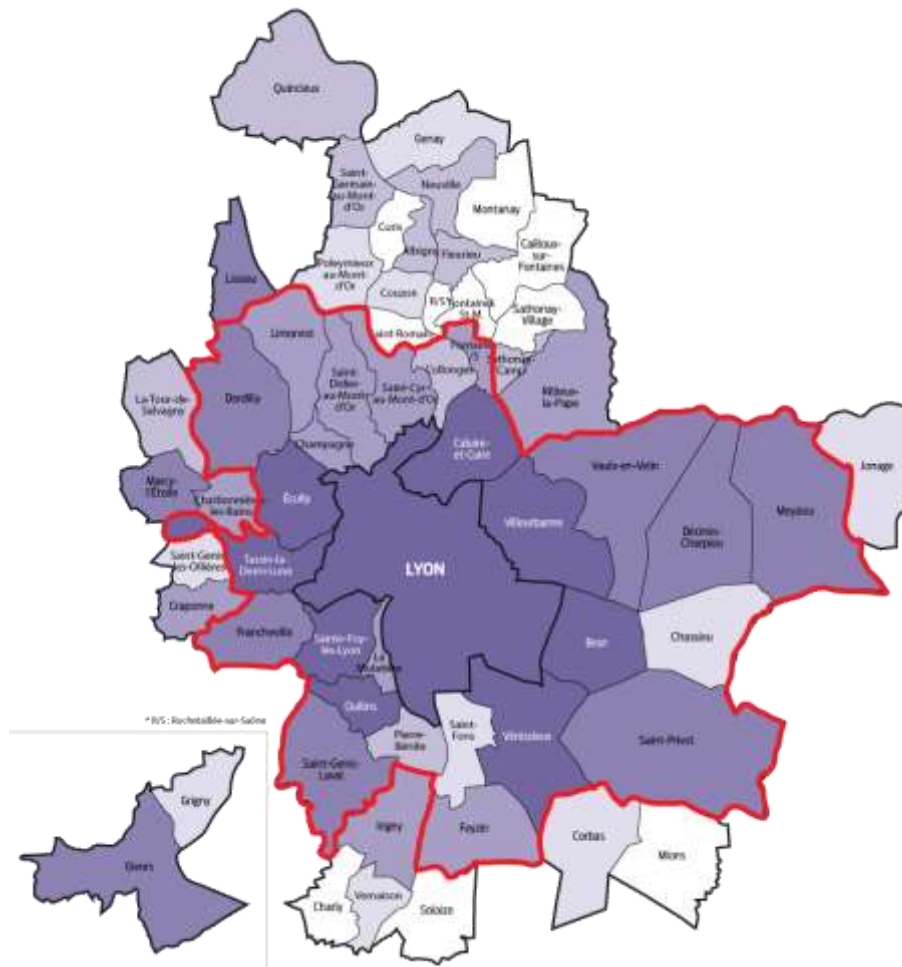


Figure 2 : Périmètre du SIVMAL en septembre 1965

Le 21 octobre 1965, le maire de Lyon lance une campagne visant l'adhésion de 60 communes de l'agglomération lyonnaise au SIVMAL. Cette tentative rencontre peu de succès car le SIVMAL est concurrencé par le projet de loi sur les communautés urbaines. Elle est renouvelée en avril 1966 : 16 communes adhèrent au SIVMAL et seront d'office membres de la Communauté urbaine de Lyon. Il s'agit des communes d'Albigny-sur-Saône, Chaponost, Charly, Curis-au-Mont-d'Or, Fleurieu-sur-Saône, Fontaines-Saint-Martin, Irigny, Jonage, Marcy-L'étoile, Mions, Polymieux-au-Mont-d'Or, La Tour de Salvagny et Vourles. Les communes de Chaponost et de Vourles se rétractent en 1968 (arrêté préfectoral du 30 décembre 1968).

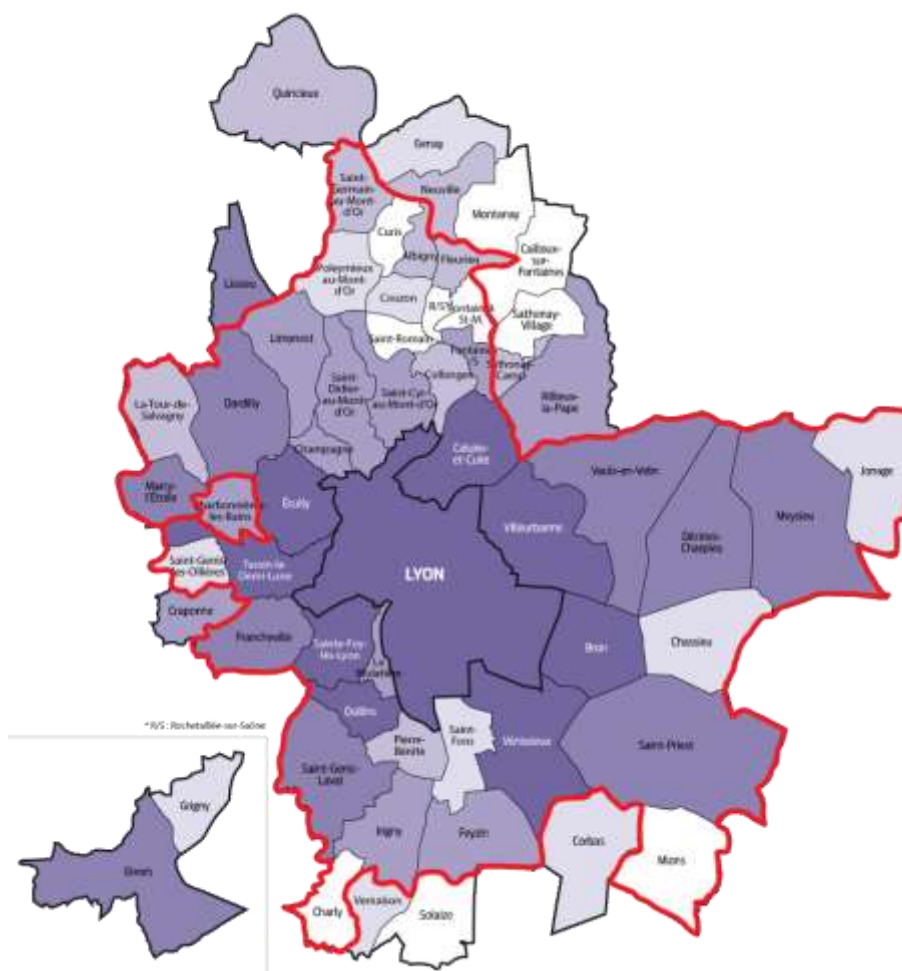


Figure 3 : Périmètre du SIVMAL en décembre 1968

### **Réalisations du syndicat**

Le SIVMAL mène un vaste programme d'assainissement réalisé de bout en bout (rive gauche du Rhône et rive droite de la Saône). Les ouvrages de la rive gauche du Rhône sont construits par le Syndicat Intercommunal de l'Égout Collecteur de cette même rive. Sont ainsi construits :

- Le collecteur dit « du quai du commerce », destiné à amener jusqu'au collecteur construit par la ville de Lyon, les eaux des communes de Saint-Rambert-l'Île-Barbe, Saint-Cyr-au-Mont-d'Or, Saint-Didier-au-Mont-d'Or,
- Le collecteur rive droite de la Saône, sur les quais Jean-Jacques Rousseau et des Étroits, destiné à prolonger le collecteur existant du viaduc de la Quarantaine jusqu'à la tête du collecteur aval,

- Le collecteur aval, qui fait suite au précédent, destiné à véhiculer jusqu'à la station de traitement l'ensemble des effluents provenant de la rive droite de la Saône et de la Presqu'île,
- Le collecteur du quai Perrache, prolongeant le collecteur rive droite du Rhône au-delà des viaducs du chemin de fer et amenant à l'extrémité de la Presqu'île les eaux usées de ce secteur,
- Le siphon sous la Saône, réunissant l'extrémité du collecteur du quai Perrache au collecteur aval,
- La station de traitement de Pierre-Bénite.

Deux grandes opérations de démoustication sont organisées en 1964 et 1966, une campagne de dératisation en 1964.

### ***Difficultés rencontrées et dissolution du syndicat***

Avant la campagne d'adhésion lancée en 1965-1966, des premiers signes de faiblesse apparaissent déjà :

- Le syndicat réalise de grands travaux dans l'agglomération mais la partie la plus importante des infrastructures reste à la seule charge des communes,
- Il rassemble un nombre de communes trop limité,
- Il n'exerce pas ses compétences dans un cadre départemental unique,
- Son champ d'actions est très limité : une extension à l'ensemble des équipements communs est souhaitée.

Certaines de ces difficultés sont surmontées grâce à l'extension des attributions du syndicat en 1963-1964 et à l'élargissement de son périmètre en 1967. Ces mesures, qui correspondent à un besoin réel, ne suffisent pas à corriger les insuffisances intrinsèques au syndicat empêtré dans les lourdeurs administratives. À cheval sur deux départements, il est soumis à la double tutelle des préfets du Rhône et de l'Isère. En vertu du code municipal (article 143), tous les projets qu'il gère doivent être votés par les organes délibérants de toutes les communes membres. Le Comité allègera toutefois cette disposition en décidant que les conseils municipaux ne voteront que les projets préalablement acceptés par le Comité. De plus, le syndicat ne dispose ni de compétences ni d'élus propres. Le délégué de la commune reste avant tout le représentant de sa commune, de sorte que les décisions du SIVMAL ne sont qu'une succession de compromis entre les intérêts de chaque commune.

La loi 66-1069 du 31 décembre 1966 donne naissance aux communautés urbaines de Bordeaux, Lille, Strasbourg et Lyon et entraîne la disparition du SIVMAL. En effet, avec la création effective de la Communauté urbaine de Lyon le 1<sup>er</sup> janvier 1969, le SIVMAL est dissous quelques mois plus tard.

# PRESENTATION DU FONDS

## INTÉRÊT DU FONDS

Ce répertoire présente les archives du Syndicat Intercommunal à Vocation Multiple de l'Agglomération Lyonnaise.

Ce fonds met en lumière les compétences et les activités d'un syndicat à vocation multiple (SIVOM), dissous en 1969 lors de la création de la Communauté Urbaine de Lyon. On y trouvera les dossiers relatifs à la gestion administrative du syndicat et ceux relatifs aux travaux réalisés dans le domaine de l'assainissement. Ces dossiers constituent la partie la plus importante du fonds. Ils sont composés essentiellement de pièces techniques dont des études préalables, plans et croquis, mémoires explicatifs et descriptifs, rapports, détails estimatifs des travaux. Deux parties principales se dégagent : la construction du collecteur aval et la gestion des eaux usées par les communes de l'agglomération lyonnaise, membres ou non du SIVMAL.

## CLASSEMENT

Les dossiers sont classés de manière thématique selon deux grandes sections :

1. Gestion administrative du syndicat
  - Organisation de la structure
  - Fonctionnement
  - Périmètre syndical
  - Extension des attributions
  - Documentation
2. Travaux réalisés : pièces techniques
  - Études préalables
  - Avant-projet général de construction du collecteur aval
  - Construction du premier tronçon
  - Construction du deuxième tronçon
  - Construction du troisième tronçon
  - Construction du quatrième tronçon
  - Construction du cinquième tronçon
  - Construction du sixième tronçon
  - Construction du septième tronçon

- Assainissement général par la construction d'un réseau d'égouts et de canalisations, avant-projets et projets (les dossiers des communes sont classés par ordre alphabétique)

### ***Langue des documents***

Les documents sont en langue française.

## MODALITÉS D'ENTRÉE ET HISTORIQUE DE LA CONSERVATION

Versement au service Archives de la Communauté urbaine de Lyon en 1969 pour la partie administrative du fonds par le syndicat lui-même et en 1984 pour la partie technique par la Direction Départementale de l'Équipement (DDE) du département du Rhône.

## TRIS ET ÉLIMINATIONS

Le fonds a fait l'objet d'un premier traitement en 1997 sous le numéro de versement 1630 WM. Ce traitement a été réalisé dans le cadre d'un stage par Laure Gibert, sous la direction de Catherine Dormont, conservateur du patrimoine, responsable du service des Archives de la Communauté urbaine de Lyon. Avant le traitement initial de 1997, le fonds représentait 7,2 ml. Après traitement, il restait 3,6 ml.

Concernant le traitement de 2021, aucun dossier ou aucune pièce n'a été éliminé. Le traitement matériel a principalement consisté à reconditionner les dossiers dans des pochettes neutres (ils étaient alors dans des pochettes épaisses à rabats et élastiques).

## VOLUMES ET ACCROISSEMENTS

Importance matérielle : 2,82 ml (28 boîtes), 1 registre (22,2 x 36,1 cm)

Le fonds est clos.

## CONDITIONS D'ACCÈS ET D'EXPLOITATION

Conditions d'accès : selon les articles L. 213-1 à L.213-7 du Code du Patrimoine, le fonds est librement communicable à l'exception de ceux qui renferment des informations d'ordre privé : articles 61 et 69. Ils sont soumis à un délai de communicabilité de 50 ans.



## SOURCES ET REFERENCES

### BIBLIOGRAPHIE INDICATIVE

POLERE Cédric, Lyon : genèse de l'intercommunalité et de l'idée d'agglomération avant 1969, Lyon, Millénaire 3, 2008.

COMMUNAUTE URBAINE DE LYON, Trait d'Union n°26, Lyon, Communauté urbaine de Lyon, septembre 1996.

COMMUNAUTE URBAINE DE LYON, Trait d'Union n°27, Lyon, Communauté urbaine de Lyon, octobre 1996.

### SOURCES COMPLÉMENTAIRES

#### ***Métropole de Lyon***

##### Communauté urbaine de Lyon

0061 Per M026 Article C'était hier : la coopération intercommunale dans l'agglomération lyonnaise avant 1960, Catherine DORMONT, extrait de *Trait d'Union n°26* – Communauté urbaine de Lyon – septembre 1996

0061 Per M027 Article C'était hier : le syndicat à vocation multiple de l'agglomération lyonnaise : 1960-1967, Catherine DORMONT, extrait de *Trait d'Union n°27* – Communauté urbaine de Lyon – octobre 1996

##### Secrétariat Général

1620 WM 002 Dissolution du syndicat intercommunal à vocation multiple de l'agglomération lyonnaise lors de la création de la Communauté.

1968-1969

##### Direction de la Prospective et du Dialogue public

4050 WM 010-1 Métropolisation, historique des évolutions et des réalisations de 1959 à 1969 : film.

2010

##### Archives

4349 WM 003 Archives communautaires, fonctionnement : rapport de stage de Laure Gibert, DESS d'information-communication ; fonds d'archives du syndicat intercommunal à vocation multiple de l'agglomération lyonnaise : répertoire numérique détaillé.

Août 1997

## Syndicat Intercommunal de l'Égout Collecteur de la Rive Gauche du Rhône

5768 WM Syndicat Intercommunal de l'Égout Collecteur de la Rive Gauche du Rhône (SIARGR), gestion et activité.  
1880-1973

### Direction de l'Eau

3629 WM 001 Climatologie, suivi : tableaux climatologiques mensuels, études des pluies orageuses, études des pluies prolongées, études météorologiques, relevés, documentation.  
1932-1966

3629 WM 019 Réseau d'assainissement de la région lyonnaise, étude : note de calculs, plans, schémas.  
1947-1958

3629 WM 020 Réseau d'assainissement de la région lyonnaise, étude : plans, correspondance, procès-verbaux de réunion, tableaux de calculs hydrauliques, mémoire explicatif et descriptif.  
1949-1961

3629 WM 021 Réseau d'assainissement de la région lyonnaise, étude : plan général, graphiques, cartes, schémas, procès-verbaux de réunions.  
1950-1954

6605 WM 532 Dossiers d'opérations de travaux. – Pierre-Bénite, construction d'un collecteur commun : plans.  
1962

6605 WM 533 Dossiers d'opérations de travaux. – Pierre-Bénite, extension du réseau d'assainissement, avant-projet : plans.  
1962

6605 WM 534 Dossiers d'opérations de travaux. – Pierre-Bénite, construction de la canalisation pour évacuation des eaux usées : dossier de travaux.  
1962

6605 WM 535 Dossiers d'opérations de travaux. – Chemin départemental n°15 et voies communales rues du Perron et Ampère, construction de canalisations circulaires en sous-sol : dossier de travaux.  
1963

6605 WM 536 Dossiers d'opérations de travaux. – Rue Jules Guesde et chemin de Charmet, construction de canalisations : dossier de travaux.  
1965

6605 WM 826 Dossiers d'opérations de travaux. – Tassin-la-Demi-Lune. – Assainissement général, avant-projet : plan.  
1962

6605 WM 828 Dossiers d'opérations de travaux. – Tassin-la-Demi-Lune. – Assainissement général, état : plan.  
1962

## Direction générale des Services Techniques

- 6570 WM 009 Assainissement, eau, nettoyage, voirie, suivi : dossiers préparatoires aux délibérations. – Service de l'assainissement. – Égouts, canalisations et collecteurs, maintenance. Syndicat Intercommunal à Vocation Multiple de l'Agglomération Lyonnaise.  
1964-1966
- 6570 WM 010 Assainissement, eau, nettoyage, voirie, suivi : dossiers préparatoires aux délibérations. – Service de l'assainissement. – Égouts, canalisations et collecteurs, maintenance. Syndicat Intercommunal à Vocation Multiple de l'Agglomération Lyonnaise.  
1968
- 6570 WM 025 SIVMAL et Service de l'Assainissement. – Station d'épuration, Pierre-Bénite, construction des bâtiments annexes.  
1967-1972
- 6570 WM 026-029 SIVMAL, Station d'épuration de Pierre-Bénite, maintenance : projet de marchés pour les fournitures et les aménagements.  
1965-1969
- 6570 WM 116 Commune de Lyon. – Service de l'Assainissement, station de relèvement de la station de traitement des eaux usées de la rive droite, fournitures et aménagement.  
1966
- 6570 WM 118 Commune de Lyon. – Service de l'Assainissement, quai Jean-Jacques Rousseau, égouts : projet de raccordement.  
1964-1968
- 6570 WM 146 Assainissement, eau, nettoyage, voirie, suivi : dossiers préparatoires aux délibérations. – Commune d'Oullins. – Service de l'assainissement, collecteur aval, construction, instance engagée contre le SIVMAL, autorisation de défense soumise à délibération.  
1968-1969

## **Archives départementales du Rhône et de la Métropole de Lyon**

- 2011 W DDE. – Assainissement, station d'épuration, distribution d'eau potable, voirie communale et départementale, barrages, service hydraulique, syndicats intercommunaux : dossiers de travaux communaux.  
1859-1974

## **Archives municipales de Lyon**

- 1C/700621 article « Les travaux du syndicat intercommunal à vocation multiple », Louis PRADEL, extrait d'*Urbanisme*, revue française [numéro spécial] Lyon et sa région (n°85).  
1964
- 1C/700209 Une expérience d'aménagement et d'équipement de l'agglomération lyonnaise, Jean-Louis MOREAU (mémoire de stage), ENA.  
1960

5WP 29/1	Administration de la commune de Saint-Rambert-l'Île-Barbe.	1945-1963
170WP 6/2	PERSONNEL MUNICIPAL : - Gestion comptable : rémunération des agents ayant prêté leur concours au Syndicat Intercommunal à Vocation Multiple de l'Agglomération Lyonnaise : copies d'arrêtés du maire, mandats de paiement, documents budgétaires.	1962-1967
422 WP 20	VOIRIE URBAINE : égout collecteur de la rive droite de la Saône et du Rhône : construction, attributions et correspondance du Syndicat Intercommunal à Vocation Multiple de l'Agglomération Lyonnaise.	1961-1968
422 WP 21	VOIRIE URBAINE : campagne de démoustication par le Syndicat Intercommunal à Vocation Multiple : marchés publics.	1958-1967
422 WP 22	VOIRIE URBAINE : campagne de démoustication par le Syndicat Intercommunal à Vocation Multiple : marchés publics (avec plans).	1968
422 WP 23	VOIRIE URBAINE : égout collecteur de la rive droite de la Saône : construction quai Perrache, fourniture de pompes à la station du Rond-Point des Monts-d'Or : marchés publics (avec plans).	1964-1968
422 WP 24	VOIRIE URBAINE : égout collecteur de la rive droite de la Saône (du Pont Masaryk à la rue Antonin Laborde, et quai Perrache) : construction : marchés publics.	1962-1966
422 WP 25	VOIRIE URBAINE : égout collecteur (Quai Jean-Jacques Rousseau) : construction : marchés publics (avec plans).	1962-1965
422 WP 26	VOIRIE URBAINE : égout collecteur (Quai Jean-Jacques Rousseau) : construction : marchés publics (avec plans).	1961-1966
422 WP 27	VOIRIE URBAINE : égout collecteur aval de la rive droite du Rhône (commune de Pierre-Bénite) : construction : marchés publics (avec plans).	1961-1967
422 WP 28	VOIRIE URBAINE : égout collecteur aval de la rive droite du Rhône (communes de Pierre-Bénite et d'Oullins) : construction : marchés publics (avec plans).	1962-1967
422 WP 29	VOIRIE URBAINE : égout collecteur aval de la rive droite du Rhône (du Pont de la Mulatière à Pierre-Bénite et Irigny) : construction : marchés publics (avec plans).	1964-1968
422 WP 30	VOIRIE URBAINE : égout collecteur aval de la rive droite du Rhône (du Pont de la Mulatière à Pierre-Bénite et Irigny) : construction : marchés publics (avec plans).	1963-1968

- 422 WP 31 VOIRIE URBAINE : égout collecteur aval de la rive droite du Rhône : construction du siphon sous-fluvial de la Mulatière : marchés publics.  
1962-1967
- 422 WP 32 VOIRIE URBAINE : égout collecteur aval de la rive droite du Rhône : construction du siphon sous-fluvial de la Mulatière : ouverture d'un concours (avec plans).  
1961-1963
- 422 WP 33 VOIRIE URBAINE : travaux d'assainissement, construction de la station des eaux usées de Pierre-Bénite et du collecteur aval de la rive droite du Rhône, construction d'égouts collecteurs (Quai Jean-Jacques Rousseau, Quai Perrache et entre le pont Masaryk et la rue Pasteur à Saint-Rambert), construction du siphon sous-fluvial de la Mulatière : réévaluation des dépenses, intervention des services de la ville, de la navigation et des Ponts et Chaussées, répartition des subventions.  
1962-1969
- 426 WP 129 VOIRIE URBAINE : Syndicat Intercommunal à Vocation Multiple de l'Agglomération Lyonnaise : création, fonctionnement (personnel, budget), dissolution, comptes-rendus des réunions des commissions, du comité et du bureau.  
1960-1969
- 670 WP 3/2 Syndicat Intercommunal à Vocation Multiple de l'Agglomération Lyonnaise : procès-verbaux des séances du bureau et des commissions.  
1960-1967

# REPertoire

## GESTION ADMINISTRATIVE DU SYNDICAT

### ORGANISATION DE LA STRUCTURE, 1960-1969.

Réunions du Comité, préparation et tenue : projet de règlement, rapports, procès-verbaux, arrêtés, correspondance, notes, études, répartitions des charges, projets de délibérations, projets de budget, budgets primitifs, budgets supplémentaires, titres de perception, comptes de gestion, comptes d'administration, arrêtés préfectoraux et inter-préfectoraux, extraits du Bulletin Municipal officiel de la ville de Lyon et annexes, extrait du registre des délibérations du comité du syndicat intercommunal pour l'évacuation des eaux usées de la vallée de l'Yzeron, extraits du registre des délibérations des conseils municipaux de Bron, Caluire-et-Cuire, Collonges-au-Mont-d'Or, Dardilly, Décines-Charpieu, Écully, Fontaines-sur-Saône, La Mulatière, Limonest, Lyon, Oullins, Saint-Cyr-au-Mont-d'Or, Saint-Didier-au-Mont-d'Or, Saint-Fons, Saint-Genis-Laval, Saint-Priest, Saint-Rambert l'Île Barbe, Vénissieux, Villeurbanne (1960-1969).

1960-1962. - 1960 : 14 novembre. 1961 : 24 janvier, 11 avril, 25 juillet et 12 décembre. 1962 : 8 mai et 12 juillet (1960-1962). **6975 WM 001**

1963-1964. - 1963 : 15 janvier, 28 mai et 19 novembre. 1964 : 20 mai, 29 septembre et 3 novembre (1963-1964). **6975 WM 002**

1965-1966. - 1965 : 26 janvier, 11 mai, 6 juillet et 23 novembre. 1966 : 1<sup>er</sup> février, 21 juin et 26 novembre (1965-1966). **6975 WM 003**

1967-1969. - 1967 : 16 mars, 4 juillet et 16 novembre. 1968 : 27 mai et 18 novembre. 1969 : 20 mai (1967-1969). **6975 WM 004**

Procès-verbaux des réunions du Comité du 14 novembre 1960 au 20 mai 1969 : registre (1960-1969). **6975 WM 005**

*Hors format : 22,2 x 36,1 cm.*

Réunions du Bureau, préparation et tenue : procès-verbaux, rapports du Comité, rapports des Commissions, comptes-rendus, extraits du registre des délibérations du Bureau, extraits du registre des délibérations de la Ville de Lyon, extraits du Bulletin municipal officiel de la Ville de Lyon, notes, correspondance, projets de règlement, listes des communes adhérentes ou non au syndicat, études, budgets préparatoires, budgets primitifs (1960-1968).

1960-1962. - 1960 : 22 novembre et 20 décembre. 1961 : 24 janvier, 11 avril, 2 mai, 25 juillet, 7 novembre et 12 décembre. 1962 : 17 avril, 8 mai, 27 juin, 12 juillet, 28 août et 11 décembre (1960-1962). **6975 WM 006**

1963-1964. - 1963 : 23 avril, 28 mai, 22 octobre et 19 novembre. 1964 : 24 janvier, 21 avril, 20 mai, 7 juillet, 29 septembre et 3 novembre (1963-1964). **6975 WM 007**

1965-1966. - 1965 : 26 janvier, 4 mars, 6 juillet, 12 octobre et 23 novembre. 1966 : 1<sup>er</sup> février, 5 avril, 21 juin et 29 novembre (1965-1966). **6975 WM 008**

1967-1968. - 1967 : 16 mars, 5 juin, 4 juillet et 16 novembre. 1968 : 27 mai, 18 novembre et 18 décembre (1967-1968).	<b>6975 WM 009</b>
Procès-verbaux des réunions du Bureau : registres (1960-1969).	
22 novembre 1960 au 4 mars 1965 (1960-1965).	<b>6975 WM 010</b>
<i>Dimensions : 27 x 21 cm</i>	
2 mai 1961 au 5 avril 1965 (1961-1965).	<b>6975 WM 011</b>
<i>Dimensions : 26 x 21 cm</i>	
21 juin 1966 au 20 mai 1969 (1966-1969).	<b>6975 WM 012</b>
<i>Dimensions : 27 x 20 cm</i>	
Syndicat, dissolution : arrêté préfectoral (1969).	<b>6975 WM 013</b>
<i>Il s'agit d'une copie.</i>	
Commissions, 1961-1968.	
Commission des Finances, préparation et tenue : procès-verbaux, rapports, notes, correspondance, liste des participants, tableaux de répartition des charges, étude sur la participation financière des collectivités pour la réalisation du programme de travaux à partir de la 2 <sup>e</sup> tranche, extraits des registres des délibérations des conseils municipaux des communes ayant donné un avis sur l'étude (1961-1966).	<b>6975 WM 014</b>
<i>Dates des réunions : 14 novembre 1961, 10 avril 1962 (avis sur l'étude de la Commission des Finances pour la réalisation du programme de travaux à partir de la 2<sup>e</sup> tranche), 19 juin 1962, 11 décembre 1962, 28 mai 1963 (avec la Commission des Travaux), 21 avril 1964, 29 juin 1965.</i>	
Commission des Travaux, préparation et tenue : procès-verbaux, comptes-rendus, rapports, notes, correspondance, ordres de missions, affiches et avis pour un concours public de construction d'un déversoir et collecteur (1961-1968).	<b>6975 WM 015</b>
<i>Dates des réunions : 28 novembre 1961, 12 avril 1962, 11 décembre 1962, 28 mai 1963 (avec la Commission des Finances), 22 octobre 1963, 21 avril 1964, 7 juillet 1964, 29 septembre 1964, 4 mars 1965, 22 juin 1965, 18 novembre 1968.</i>	
Commission chargée d'étudier l'extension des attributions du syndicat. - Réunions, préparation et tenue : procès-verbaux, notes, correspondance, arrêté préfectoral portant extension des attributions du SIVMAL (1963-1965); extension des attributions dans les domaines de gestion des constructions scolaires, des cimetières, des espaces verts, des ordures ménagères et des bureaux de l'aide sociale : plans, programme pédagogique de construction, correspondance, devis descriptifs estimatifs, notes, correspondance, listes des lycées techniques déjà existants dans l'agglomération lyonnaise, procès-verbaux, rapport d'ensemble « Le problème des cimetières dans l'agglomération lyonnaise », compte-rendu de réunion, coupure de presse (1955-1966).	<b>6975 WM 016</b>



*Dates des réunions de préparation : 21 janvier 1964, 24 mars 1964, 12 octobre 1965.*

*Domaines d'extension des attributions : constructions scolaires (centre d'apprentissage du bâtiment à Bron, projet de construction d'un lycée technique à Décines-Charpieu), cimetières, ordures ménagères, espaces verts, bureaux d'aide sociale.*

## FONCTIONNEMENT, 1960-1969.

Contrat d'assurance, gestion : correspondance, exemplaires des contrats d'assurance, extraits du registre des délibérations du Bureau, réponses des communes sur leur assurance (1960-1969).

**6975 WM 017**

Suivi financier : correspondance, notes, budgets primitifs, extraits du registre des délibérations du Comité, tableau de répartition des charges des emprunts, cahier récapitulatif des crédits (1961-1968).

**6975 WM 018**

## PÉRIMÈTRE SYNDICAL, 1961-1968.

Communes de Francheville et Limonest et de Dardilly, adhésion : correspondance, arrêté préfectoral, rapports au Comité, extraits du registre des délibérations du Comité, bordereau des pièces, extraits du registre des délibérations des conseils municipaux des communes membres (1961-1965).

**6975 WM 019**

*Francheville et Limonest ont adhéré au SIVMAL en 1961 et Dardilly en 1965.*

Campagne d'adhésion de 1966 : correspondance, extraits du registre des délibérations des conseils municipaux des communes non membres, listes des potentielles nouvelles communes, coupures de presse, extraits du registre des délibérations des conseils municipaux des communes membres, arrêté préfectoral (1965-1967).

**6975 WM 020**

*Suite à cette campagne, seize communes sont devenues membres du SIVMAL : Albigny-sur-Saône, Chaponost, Charly, Curis-au-Mont-d'Or, Fleurieu-sur-Saône, Fontaines-sur-Saône, Irigny, Jonage, Marcy l'Etoile, Mions, Poleymieux-au-Mont-d'Or, Saint-Genis-les-Ollières, Saint-Germain-au-Mont-d'Or, Saint-Romain-au-Mont-d'Or, La Tour de Salvagny.*

Communes de Vourles et de Chaponost, retrait : correspondance, rapport au Comité, extraits du registre des délibérations du Comité, extraits du registre des délibérations des conseils municipaux des communes membres et sortantes (1968).

**6975 WM 021**

## EXTENSION DES COMPÉTENCES, 1962-1965.

Subventions pour les travaux de voirie, gestion : correspondance, procès-verbaux des réunions du Bureau, notes relatives aux subventions de l'État, rapports de l'ingénieur d'arrondissement sur les travaux de voirie, rapports

**6975 WM 022**

au Comité, extraits du registre des délibérations des conseils municipaux des communes membres, arrêté préfectoral (1962-1965).

Extension générale des attributions du syndicat, demande en faveur : correspondance, notes, rapports au Comité, extrait du registre des délibérations du Comité, recueil des actes administratifs du Département du Rhône (juillet 1964, n°10), extraits du registre des délibérations des conseils municipaux des communes membres, listes des réponses reçues, arrêté préfectoral (1964-1965).

**6975 WM 023**

Campagnes de démoustication et de dératisation en 1964, 1966 et 1967 : correspondance, notes, rapports au Comité, coupures de presse, rapports de la Société Amboile Chimie et du Centre de Dératisation Scientifique sur les opérations, procès-verbaux des réunions de la Commission chargée d'étudier l'extension des attributions du syndicat, extraits du registre des délibérations des conseils municipaux des communes membres, cahiers des prescriptions spéciales, compte-rendu de la conférence interdépartementale pour la lutte contre les moustiques, brochure de présentation du Centre de Dératisation Scientifique (1964-1965).

**6975 WM 024**

OUTILS DE TRAVAIL : EXTRAITS DU BULLETIN MUNICIPAL OFFICIEL DE LA VILLE DE LYON (1961-1967).

Structure, organisation (1961-1966).

**6975 WM 025**

Suivi financier (1961-1967).

**6975 WM 026**

Périmètre syndical (1961-1966).

**6975 WM 027**

Compétences, extension (1961-1967).

**6975 WM 028**

Assainissement et construction des collecteurs, gestion (1961-1967).

**6975 WM 029**

Dossiers thématiques : interventions de différentes personnalités, gestion des sapeurs-pompiers, projets soumis au syndicat, achat de matériel (1961-1967).

**6975 WM 030**

## **Travaux réalisés : pièces techniques**

ÉTUDES PRÉALABLES, 1949-[1962].

Étude régionale d'assainissement pour le groupement d'urbanisme de la région lyonnaise : procès-verbaux des réunions du 16 février au 5 juillet 1949 (1949).

**6975 WM 031**

Projet d'aménagement de la première chute à l'aval de Lyon (Compagnie nationale du Rhône) : procès-verbal, notice explicative, notes, tableau comparatif et synoptique (1950).

**6975 WM 032**

Étude des conditions de réalisation du collecteur des eaux usées prévu dans la vallée de l'Yzeron (syndicat de l'Yzeron) : comptes-rendus,

**6975 WM 033**

tableaux de répartition des dépenses par commune, procès-verbal de la réunion du 22 octobre 1956 (1956).

Projet d'élargissement du pont de l'Yzeron à la limite des communes de la Mulatière et d'Oullins : notes justificatives, plan général de l'égout ovoïde, élévation de l'ouvrage existant et des travaux projetés, graphique des hauteurs classées aux échelles principales du Rhône 1/20<sup>e</sup>, graphique des eaux claires, graphique des niveaux du Rhône, profil en long du Rhône du km 0 à 11 (1955-[1962]).

**6975 WM 034**

#### AVANT-PROJET GÉNÉRAL DE CONSTRUCTION DU COLLECTEUR AVAL ET DES INSTALLATIONS DE TRAITEMENT, 1938-[1966].

Réseaux existants des communications, d'électricité et de gaz, analyse : correspondance, notes, plan général des communes de Sainte-Foy-les-Lyon, Oullins et la Mulatière 1/2000, plan de situation du débouché du Rhône 1/200, plan général de la commune d'Oullins 1/5000, plans de la commune d'Oullins 1/200, plan de la commune de la Mulatière 1/2000, plan des quais de la Libération et rue Pierre Sépard à la Mulatière 1/200 (1938-1961).

**6975 WM 035**

Travaux par le service technique de la Compagnie nationale du Rhône (CNR), réalisation. – Aménagement de la Mulatière-Terray : exposé d'ensemble, carte de la solution usine-barrage de Pierre-Bénite 1/50000, plan de situation 1/20000, profil en long, plan d'usines de la région 1/20000, reconnaissance géologique (1948-1950). Aménagement de Pierre-Bénite, reconnaissance des terrains et des nappes : soumission, devis programme, bordereaux des prix, détail estimatif [1956] (1948-[1956]).

**6975 WM 036**

Dossier technique, constitution : mémoire explicatif et descriptif, devis estimatif des travaux, tableau des calculs hydrauliques, plan de situation 1/50000, plan général du tracé du collecteur 1/10000, plan des bassins versants 1/10000, plan de détails du tracé du collecteur, profil en long, dessins des sections ovoïdes et circulaires 1/10, dessins de la section du collecteur à construire en souterrain 1/20, dessins des cheminées de visite 1/20 (1957).

**6975 WM 037**

Instruction réglementaire : avis des différents services intéressés, rapports des ingénieurs (1957-1958).

**6975 WM 038**

Étude (Cabinet Merlin) : historique du projet, notes, détail estimatif des travaux, plan de l'égout ovoïde 1/10, profils en long 1/200 et 1/1000, plan général du tracé du collecteur 1/10000, plan de détail des communes de la Mulatière et d'Oullins 1/2000, plan de détail aux aqueducs de Beaunant 1/1000, plans de détail sur la commune d'Oullins, section spéciale à l'aval du déversoir d'orage 1/10, plan de situation du pont d'Oullins 1/200, plan de situation « La Cadière » rive gauche de l'Yzeron 1/200, plan de situation du pont du parc de Chabrières 1/200 (1960).

**6975 WM 039**

Enquête d'utilité publique : correspondance, extraits des arrêtés de la Préfecture du Rhône, certificat d'affichage, déclaration d'utilité publique des travaux, notice explicative, estimation sommaire des dépenses, plan de situation et plan général des travaux 1/1000, profil en long et

**6975 WM 040**

caractéristiques principales des ouvrages (longueur 1/1000 hauteur 1/200) (1960-1961).

Lot de 200 photographies en noir et blanc : prises de vues extérieur et intérieur d'anciens bâtiments (café, maison, cinéma, entrepôt) [1961-1966].

**6975 WM 041**

*L'analyse précédente a été reprise du premier traitement réalisé en 1997. Aucune identification plus précise n'est possible.*

## CONSTRUCTION DU PREMIER TRONÇON DU COLLECTEUR AVAL, 1960-1962.

Sondage sur le tracé du collecteur : correspondance, notes, croquis (1960).

**6975 WM 042**

Avis de concours : plan du collecteur projeté 1/2000, profil en long, plans de situation du débouché du Rhône 1/200, plan de situation du pont d'Oullins 1/200, ouvrage de raccordement au collecteur latéral au Rhône, ouvrage déversoirs d'orage, section spéciale à l'aval des déversoirs d'orage profils ovoïde, regard de visite sur section spéciale, coupe des sondages, avant-mètre des ouvrages, bordereau des prix d'application, détails estimatifs des travaux, bordereau des prix d'application et estimation détaillée de certains prix, mémoire explicatif (1960).

**6975 WM 043**

SNCF, échanges : correspondance, note descriptive, autorisation d'installation d'une canalisation d'égout, profil en long, plan des traversées des voies SNCF (1960-1962).

**6975 WM 044**

Marché à la société CITRA, attribution : correspondance, notes, bordereau des prix et annexe, avis de concours, rapports, détail estimatif des travaux, comptes rendus de réunions, attestation, certificat de capacité, ordre de service, décompte général définitif des ouvrages exécutés (1960-1961).

**6975 WM 045**

Travaux, réalisation : étude de béton hydraulique, procès-verbaux partiels d'essais de béton, comptes rendus hebdomadaires de présence du personnel, plan du passage du collecteur au PN 376, plan du passage en siphon d'une canalisation 1/200, plan d'une dalle de couverture du déversoir d'orage, plans d'ouvrages de déversoirs d'orage, plan de situation du pont d'Oullins 1/200, plan d'implantation 1/2000, plan des débouchés du Rhône, plan des sections spéciales, plan de l'ouvrage de raccordement au collecteur latéral au Rhône (1961-1962).

**6975 WM 046**

Travaux complémentaires par la Compagnie nationale du Rhône, réalisation : devis-programme du concours, correspondance, bordereaux des prix, détail estimatif des travaux, marché, procès-verbal de remise définitif, ordre de service, plan de l'arrivée des égouts des ateliers d'Oullins, plan du branchement de l'égout SNCF 1/20 (1960-1962).

**6975 WM 047**

Dossiers des entreprises non retenues : résultats du concours, plans ; sous-détails des prix unitaires, bordereaux des prix d'application, notes, notices descriptives, fiches techniques, mémoire d'exécution des travaux, soumissions, correspondance (1960).

**6975 WM 048**

*Les entreprises non retenues sont : l'entreprise de travaux publics André Borie, les entreprises Chemin et Industrielle Foncière et Routière, l'entreprise Maïa, l'entreprise F. Pommier, la société des grands travaux de Marseille, la société Sud-Est travaux et construction, la SARL Vanderwalle.*

Accidents sur la conduite de 400mm rue Gabriel Péri à La Mulatière, signalement : correspondance, notes, plan de situation « La Cadière » 1/200, plan de situation du pont d'Oullins 1/200, plan général des communes de Sainte-Foy-les-Lyon, Oullins et La Mulatière 1/2000 (1960-1962).

**6975 WM 049**

*Ces accidents sont signalés suite aux travaux réalisés par la CITRA.*

#### CONSTRUCTION DU DEUXIÈME TRONÇON DU COLLECTEUR AVAL, 1960-1964.

Études avant travaux : procès-verbaux partiels, sondages, étude de béton hydraulique ([1960]-1961).

**6975 WM 050**

Adjudication ouverte du 6 décembre 1960 (1960). – Bordereaux des pièces : bordereaux des prix d'application, détail estimatif des travaux, mémoire explicatif, plan de situation du pont de Chabrières 1/200, coupe des sondages. Entreprises retenues : procès-verbal d'adjudication, correspondance, références, détail estimatif des travaux. Entreprises non retenues : correspondance, détails estimatifs des travaux, bordereaux des prix d'application, bordereau de soumission.

**6975 WM 051**

Travaux par les entreprises Chemin et Industrielle Foncière et Routière (IFR), 1960-1963.

Échanges : articles de presse, correspondance, plans de la 1<sup>ère</sup> et de la 2<sup>e</sup> phase, devis, plan des panneaux préfabriqués, plan de la murette de protection 1/10, fiche de renseignements des travaux, dépliants publicitaires, certificat de mainlevée de caution bancaire, rapport, délibérations du Comité, ordres de service, procès-verbaux partiels (1960-1961).

**6975 WM 052**

Réalisation : profils en travers 1/100 et 1/200, plans de situation des profils en travers, plans d'implantation, plans des lieux, 3 plans de l'égout de La Mulatière (1960-1961).

**6975 WM 053**

Suivi : tableaux de suivi de l'exécution, comptes-rendus de chantier hebdomadaires (1961-1962).

**6975 WM 054**

Suivi financier : étude de financement des projets, correspondance, extrait du registre des délibérations du Comité, rapport de l'ingénieur, contrat de prêt, note explicative, dessin des sections intérieures du 1/25, profil en long 1/10000, plan des lieux 1/20000, plan de situation 1/50000 (1960-1963).

**6975 WM 055**

Clôture : procès-verbal de réception définitive, tableau de calcul de variation de prix, décompte général définitif des ouvrages exécutés (1962-1963).

**6975 WM 056**

Passerelle Chabrières-Arles, démolition et reconstruction : correspondance, plan modificatif de la passerelle et quantités nouvelles 1/20 et 1/50, devis, plan CY17 1/20 et 1/50, avant-métré, plan des lieux 1/20 et 1/50, plan profil en travers 1/50 (1961).

**6975 WM 057**

Collecteurs intercommunaux, branchement : correspondance, plans de raccordement, procès-verbal (1963-1964). **6975 WM 058**

Radier, réfection : devis, facture, correspondance (1963-1964). **6975 WM 059**

#### CONSTRUCTION DU TROISIÈME TRONÇON DU COLLECTEUR AVAL, 1961-1965.

Adjudication ouverte du 29 décembre 1961. – Entreprises Chemin et Industrielle Foncière et Routière (IFR), références : soumission, bordereau des prix, détail estimatif, déclaration d'intention de soumissionner, certificats de capacité, attestations, déclarations. Plans (26 novembre 1961) : plan du collecté projeté sur la commune de Sainte-Foy-lès-Lyon 1/2000, plan de détail du collecteur sur les communes de Francheville et de Sainte-Foy-les-Lyon (aqueducs de Beaunant) 1/1000, profil en long du collecteur et profil en travers, regard de visite sur ovoïde T 1.8 et T 1.5, profil type des égouts ovoïdes, dessin type du passage d'une canalisation en siphon, avant-métré des ouvrages, bordereau des prix d'application, détail estimatif des travaux, cahier des prescriptions spéciales. Dépouillement des offres, résultats : soumissions, rapports de l'ingénieur d'arrondissement, détail estimatif des travaux, tableaux de dépenses (1961). **6975 WM 060**

Travaux par les entreprises Chemin et Industrielle Foncière et Routière (IFR), 1962-1965.

Échanges. – Passage par des propriétés privées, demande : correspondance. Relations avec les sociétés Chemin et Citra : correspondance, projet de passage dans le lit de l'Yzeron 1/50 et 1/250. Canalisations, permissions de voirie : correspondance, plans (1962-1963). **6975 WM 061**

*Délai de communicabilité : 50 ans (vie privée).*

Réalisation : sondages, essais de béton hydraulique, plans (1962-1963). **6975 WM 062**

Suivi : compte-rendu comparatif des dépenses autorisées et effectuées pour la construction, comptes rendus de chantier hebdomadaires (1962-1963). **6975 WM 063**

Suivi financier : correspondance, procès-verbaux d'adjudication, rapports de l'ingénieur d'arrondissement, extraits du registre des délibérations du Comité, détail estimatif, bordereau des prix, ordres de service, avenants, (1962-1963). **6975 WM 064**

Clôture : décomptes généraux et définitifs des ouvrages exécutés (1965). **6975 WM 065**

Avant-projet de construction des quatrième et cinquième tronçons du collecteur : feuille de calcul, plan d'ensemble 1/1000, plan du quatrième tronçon 1/200, dessins types [1963]. **6975 WM 066**

## CONSTRUCTION DU QUATRIÈME TRONÇON DU COLLECTEUR AVAL, 1963-1966.

*Le quatrième tronçon du collecteur est construit en galerie souterraine et est accompagné d'ouvrages annexes.*

Entreprises Schneider (Compagnie Industrielle de Travaux) et Deluermoz, propositions de marché : soumissions, formules de révision, bordereaux des prix, décompositions du montant des travaux, notices descriptives, plans (1963).

**6975 WM 067**

*Trois solutions sont proposées par les entreprises.*

Marché passé après concours sur appel d'offres : avis d'ouverture de concours, soumission, ordre de service à l'entrepreneur, extrait du registre des délibérations du Comité, plan de situation des travaux 1/5000, plan d'implantation de la galerie 1/200, profil en long, profils en travers type, raccordements sur ovoïde T 1.8, niche de sécurité, devis-programme du concours (1963).

**6975 WM 068**

Travaux par les entreprises Schneider (Compagnie Industrielle de Travaux) et Deluermoz, 1963-1966.

Enquête parcellaire en vue de l'institution de la servitude sur les fonds privés pour la pose de canalisations d'assainissement sur le territoire de la commune de Francheville. - Plans : plans des travaux et parcellaire en amont et en aval de Francheville-le-Bas 1/1000, profils en long du collecteur en amont, en aval et dans la galerie souterraine, état parcellaire, mémoire descriptif (1964). Instruction : rapports de l'ingénieur d'arrondissement, rapports de l'ingénieur des TPE subdivisionnaire, extraits des arrêtés du préfet, extraits du registre des délibérations du Comité, registre d'enquête, notifications individuelles, correspondance, plan de situation de Francheville 1/1000, plan parcellaire de Francheville 1/200, profil en long de Francheville 1/500 et 1/200 (1963-1965) (1963-1965).

**6975 WM 069**

*Délai de communicabilité : 50 ans (vie privée).*

Réalisation et suivi : procès-verbaux de constat, correspondance, compte-rendu de chantier hebdomadaire, essai à la compression de béton, compte-rendu comparatif des dépenses autorisées et effectuées pour la construction, lot de photographies en noir et blanc (1964-1965).

**6975 WM 070**

Clôture : décompte général et définitif des ouvrages exécutés, mainlevée de la caution bancaire, minute (1966).

**6975 WM 071**

## CONSTRUCTION DU CINQUIÈME TRONÇON DU COLLECTEUR AVAL, 1964-1967.

Adjudication ouverte : procès-verbal, détail estimatif des travaux, bordereau des prix d'application, plan du collecteur projeté sur la commune de Francheville 1/1000, profil en long du collecteur, regard de visite sur ovoïde T 1.8, profil type de l'égout ovoïde T 1..8, dessin type du passage

**6975 WM 072**

d'une canalisation en siphon, rapport de sondage, avant-métré des ouvrages, cahier des prescriptions spéciales (1964).

Travaux par l'entreprise Émile Legros, 1964-1967.

Réalisation : correspondance, coupure de presse, ordre de service à l'entrepreneur, rapports de l'ingénieur des TPE subdivisionnaire, autorisations de passage, soumissions (1964-1967).

**6975 WM 073**

Suivi : comptes rendus de chantier hebdomadaires (1964-1965).

**6975 WM 074**

Clôture : décompte général et définitif des ouvrages (1966).

**6975 WM 075**

Dépenses du programme de travaux d'assainissement, réévaluation : notes, rapports de l'ingénieur d'arrondissement, tableaux de dépenses, propositions de financement, rapport d'étude relatif aux modifications à apporter au collecteur suite aux branchements de l'École nationale vétérinaire de Croix-Laval et du complexe universitaire de Marcy-L'étoile, plans généraux du collecteur 1/10000, tableau des calculs hydrauliques (1957-1965).

**6975 WM 076**

CONSTRUCTION DU SIXIÈME TRONÇON DU COLLECTEUR AVAL, 1966-1968.

Adjudication ouverte : avis d'ouverture de concours, bordereau des prix d'application, procès-verbal d'adjudication des travaux, rapport de l'ingénieur d'arrondissement, correspondance, détail estimatif des travaux, mémoire explicatif, avant-métré des ouvrages, cahier des prescriptions spéciales, tracé du collecteur entre le pont SNCF et le CD99 sur les communes de Francheville et Tassin-la-Demi-Lune, profil en long du collecteur sur Francheville entre le pont SNCF et la RN89, profil en long du collecteur sur Tassin-la-Demi-Lune entre la RN89 et le CD99, regard de visite sur ovoïde T 1.3, passage d'une canalisation en siphon dessin type 1/20(1966).

**6975 WM 077**

Enquête parcellaire en vue de l'institution de la servitude sur les fonds privés pour la pose de canalisations d'assainissement : procès-verbaux, correspondance, registre d'enquête, notifications individuelles, formalités de publicité, extraits des arrêtés du préfet, rapports de l'ingénieur des TPE subdivisionnaire, mémoire explicatif, plans des travaux et parcellaire, profils en long du collecteur, états parcellaires (1966).

Commune de Francheville.

**6975 WM 078**

Commune de Tassin-la-Demi-Lune.

**6975 WM 079**

Travaux, clôture : procès-verbal de réception provisoire, décompte provisoire, décomptes définitifs des travaux, rapport de l'ingénieur des TPE subdivisionnaire, extrait du registre des délibérations, révision des prix (1967-1968).

**6975 WM 080**



## CONSTRUCTION DU SEPTIÈME TRONÇON DU COLLECTEUR AVAL, 1965-1973.

Adjudication ouverte du 2 décembre 1968 : rapports de l'ingénieur des TPE subdivisionnaire, détail estimatif des travaux, résultats de l'adjudication, extrait du registre des délibérations du Comité, avis de concours, correspondance, profil en long du collecteur, profil en long de la traversée de la voie ferrée SNCF de Lyon Saint-Paul à l'Arbresle 1/100, dessins des ouvrages, avant-métré des ouvrages, bordereau des prix d'application, cahier des prescriptions spéciales (1967-1968).

**6975 WM 081**

Enquête parcellaire en vue de l'institution de la servitude sur les fonds privés pour la pose de canalisations d'assainissement sur la commune de Tassin-la-Demi-Lune : rapport de l'ingénieur des TPE subdivisionnaire, extraits des arrêtés du préfet, correspondance, notes, tableau de répartition des dépenses (1965-1971).

**6975 WM 082**

Travaux par l'entreprise Legros et Fray, 1967-1973.

Réalisation et suivi : mémoire des travaux exécutés au 31 décembre 1971, correspondance, avenant n°1 à la soumission du 3 janvier 1969, extraits du registre des délibérations du Comité, rapports de l'ingénieur des TPE subdivisionnaire, recherche des origines de propriété (1967-1972).

**6975 WM 083**

Suivi financier : extraits des arrêtés du préfet, rapports de l'ingénieur des TPE subdivisionnaire, correspondance, bordereaux des pièces de comptabilité, certificats de paiement, extraits du registre des délibérations, contrat de prêt (1968-1973).

**6975 WM 084**

Clôture : décompte général et définitif des ouvrages exécutés, constats, procès-verbaux d'expertise de dommage, correspondance (1972-1973).

**6975 WM 085**

Bilan, construction des tranches 1 à 8 du collecteur : état des travaux exécutés au 15 octobre 1972, décomptes des travaux effectués, certificats d'achèvement des travaux, subventions accordées par l'État au SIMMAL, rapports de l'ingénieur des TPE subdivisionnaire, extraits du registre des délibérations du Comité, correspondance (1969-1973).

**6975 WM 086**

## TRAVAUX COMPLÉMENTAIRES D'AMÉNAGEMENT DU LIT DE L'YZERON, 1960-1963.

Construction d'une cunette à Oullins, 1960-1963.

Études antérieures : correspondance, projet de marché de gré à gré, plan d'implantation de la future cunette 1/500, note, estimation sommaire (1961).

**6975 WM 087**

Marché de gré à gré et avenants : correspondance, rapports de l'ingénieur des TPE subdivisionnaire, rapports de l'ingénieur d'arrondissement, projet de délibération du conseil municipal d'Oullins, extrait du registre des délibérations du conseil municipal d'Oullins, avenants n°1 et n°2 (1961-1963).

**6975 WM 088**

Travaux par l'entreprise Ligier, 1960-1963.

Réalisation : études de béton hydraulique, détails estimatifs, correspondance, extraits du registre des arrêtés du maire d'Oullins, notes, mémoire justificatif sommaire, état des travaux au 27 juillet 1962, projet d'aménagement vue en plan 1/500, profils en travers 1/100, plan général à l'amont du Pont blanc à Oullins 1/500, profil en long 1/500 et 1/100, coupe transversale type 1/50, détail de la cunette au passage de la passerelle Chabrières-Arles (1960-1963).

**6975 WM 089**

Suivi : comptes rendus de chantier hebdomadaires (1962-1963).

**6975 WM 090**

Travaux à l'amont du pont d'Oullins, réalisation et clôture : marché de gré à gré, rapports de l'ingénieur d'arrondissement, extraits du registre des délibérations du Comité, profil en travers 1/50, plan d'implantation 1/500, détournement de l'Yzeron dans l'ovoïde T 200, décomptes généraux et définitifs des ouvrages exécutés (1962-1963).

**6975 WM 091**

#### ASSAINISSEMENT GÉNÉRAL PAR LA CONSTRUCTION D'UN RÉSEAU D'ÉGOUTS ET DE CANALISATIONS, AVANT-PROJETS ET PROJETS, 1929-1972.

Assainissement général par la construction d'un réseau d'égouts et de canalisations, avant-projets et projets : notes, mémoires explicatifs, détails estimatifs des travaux, avis rendus par la commission départementale, tableaux et notes de calculs hydrauliques, correspondance, rapports, décisions, extraits du registre des délibérations des conseils municipaux, profils en long 1/1000 et 1/100, plans en demi-coupes de bouches d'égout 1/10, plans en coupe de boîte de branchement 1/20, coupes longitudinales de cheminée de chute 1/20, plans de situation 1/10000, plans des bassins versants, plans des ouvrages d'évacuation, plans de déversoirs d'orage (1929-1972).

*Les dossiers proviennent des Ponts et Chaussées du Département du Rhône. Les typologies listées ci-dessus sont celles les plus présentes dans les dossiers. Les typologies détaillées par article relèvent d'un intérêt particulier.*

Bron (1969).

**6975 WM 092**

Cailloux-sur-Fontaines (1969).

**6975 WM 093**

Caluire-et-Cuire, 1932-1964.

Égouts ovoïdes collecteurs et de canalisations circulaires, construction : plan de la canalisation chemin du Pelleru 1/500, profil en long rue Coste, profil en long montée des Forts et rue Pierre Brunier, dessin d'un gueulard siphonné sous chaussée et sous trottoir 1/10, dessin d'un regard sous chaussée et canalisations, devis et cahier des charges, bordereau des prix d'application (1932).

**6975 WM 094**

Avant-projet d'alimentation en eau potable : mémoire explicatif et justificatif, rapport géologique et bulletin d'analyses, plan d'ensemble 1/5000, plan général des installations existantes et projetées 1/2000, profils en long des conduites principales, dessins d'ensemble des

**6975 WM 095**

ouvrages, évaluation des dépenses, note de calculs des conduites (1963).	
Projet général d'assainissement : plan de situation 1/20000, plan des bassins versants 1/5000, plan des ouvrages d'évacuation 1/5000, profils en long 1/1000 et 1/200, dessins des canalisations 1/10, dessins des égouts ovoïdes 1/10, dessins des cheminées de visite 1/20, dessins d'une boîte de branchement 1/20, dessins des bouches d'égout 1/10, dessins d'une grille 1/10, dessins d'un réservoir de chasse 1/20, note de calculs hydrauliques, détail estimatif des travaux, mémoire explicatif et descriptif (1961-1964).	<b>6975 WM 096</b>
Champagne-au-Mont-d'Or (1963-1964).	<b>6975 WM 097</b>
Charbonnières-les-Bains [1963-1969].	<b>6975 WM 098</b>
Collonges-au-Mont-d'Or (1968-1972).	<b>6975 WM 099</b>
Craponne (1963).	<b>6975 WM 100</b>
Curis-au-Mont-d'Or (1965).	<b>6975 WM 101</b>
Dardilly (1966).	<b>6975 WM 102</b>
Ecully (1965-1967).	<b>6975 WM 103</b>
Fontaines-Saint-Martin (1969).	<b>6975 WM 104</b>
Francheville [1963-1969].	<b>6975 WM 105</b>
Irigny, 1961-1971.	
Projet général d'assainissement (1961-1962).	<b>6975 WM 106</b>
Station d'épuration d'Irigny – Vernaison – Charly : plan de situation 1/5000, plan de l'emplacement de la station de traitement 1/2500, profil en long des collecteurs d'amenée à la station 1/100, 1/500, 1/1000, avant-métré, devis estimatif, notice explicative, rapport d'étude (1971).	<b>6975 WM 107</b>
Lyon 9 (1953).	<b>6975 WM 108</b>
<i>Les documents portent sur l'ancienne commune de Saint-Rambert-l'Île-Barbe, annexée à la ville de Lyon le 7 août 1963.</i>	
Meyzieu, étude générale d'assainissement : première, deuxième et troisième solutions (1970).	<b>6975 WM 109</b>
Oullins (1963-1964).	<b>6975 WM 110</b>
Pierre-Bénite (1959-1968).	<b>6975 WM 111</b>
Poleymieux-au-Mont-d'Or (1969).	<b>6975 WM 112</b>
Saint-Cyr-au-Mont-d'Or (1958).	<b>6975 WM 113</b>
Saint-Didier-au-Mont-d'Or (1959).	<b>6975 WM 114</b>

Saint-Fons, 1929-1963.

Établissement d'une station de décantation des eaux usées : plan général de la commune 1/10000, plan d'ensemble 1/1000, plan de la rue du Port 1/2000, profils en long des égouts ovoïdes et des aqueducs voûtés, profils en long des canalisations circulaires, dessins des égouts et des cheminées de visite, dessins des canalisations et des cheminées de visite, dessins de gueulards siphonnés, dessins de la station de décantation, dessins d'un réservoir pour chasse d'eau, tableau de renseignements sur les sections et les débits des ouvrages projetés, avant-métré, bordereau des prix, devis et cahier des charges, détail estimatif des travaux, mémoire descriptif, correspondance (1929-1931). **6975 WM 115**

Avant-projet général (1963). **6975 WM 116**

Saint-Genis-Laval, 1972.

Avant-projet général. **6975 WM 117**

Collecteur de raccordement au Rhône le long de l'autoroute A45. **6975 WM 118**

Les Basses Barolles. **6975 WM 119**

Saint-Priest, 1963-1966.

Revalorisation de la dépense subventionnelle (1963). **6975 WM 120**

Avant-projet général (1964-1966). **6975 WM 121**

Saint-Symphorien-d'Ozon (1967-1972). **6975 WM 122**

Sathonay-Village (1970). **6975 WM 123**

Solaize [1963-1969]. **6975 WM 124**

Tassin-la-Demi-Lune (1962-1967). **6975 WM 125**

Vénissieux (1962-1966). **6975 WM 126**

Villeurbanne, 1961-[1967].

Quartier La Doua-Tonkin, alimentation en eau potable (1961). **6975 WM 127**

Quartier Saint-Jean, projet d'assainissement [1967]. **6975 WM 128**

Bron et Villeurbanne, construction d'un égout (1930). **6975 WM 129**

Syndicat intercommunal de l'égout collecteur Saône-Mont d'Or, avant-projet général (1958-1963). **6975 WM 130**

Ex syndicat Ain Basse-Saône, avant-projet (1970-1971). **6975 WM 131**

*Les communes concernées sont : Fleurieu-sur-Saône, Rochetaillée-sur-Saône et Fontaines-sur-Saône.*

# ANNEXES

## Sigles

### - C -

- CGE : Compagnie Générale des Eaux  
CITRA : Compagnie Industrielle de Travaux  
CNR : Compagnie Nationale du Rhône

### - D -

- DDE : Direction Départementale de l'Équipement

### - I -

- IFR : Industrielle Foncière et Routière

### - O -

- OTL : Omnibus et Tramways de Lyon

### - P -

- PUD : Plan d'Urbanisme Directeur

### - S -

- SIARGR : Syndicat Intercommunal d'Assainissement de la Rive Gauche du Rhône  
SIEB : Syndicat des Eaux de la Banlieue de Lyon  
SIVMAL : Syndicat Intercommunal à Vocation Multiple de l'Agglomération Lyonnaise  
SIVOM : Syndicat Intercommunal à Vocation Multiple  
SIVU : Syndicat Intercommunal à Vocation Unique  
SNCF : Société Nationale des Chemins de Fer Français  
STCRL : Syndicat des Transports en Commun de la Région Lyonnaise  
SYTRAL : Syndicat mixte des Transports en Commun pour le Rhône et l'Agglomération Lyonnaise

## Tableau méthodique des lieux

**ALBIGNY-SUR-SAONE**

**BRON**

**CAILLOUX-SUR-FONTAINES**

**CALUIRE-ET-CUIRE**

**CHAMPAGNE-AU-MONT-D'OR**

**CHAPONOST**

**CHARBONNIERES-LES-BAINS**

**CHARLY**

**COLLONGES-AU-MONT-D'OR**

**CRAPONNE**

**CURIS-AU-MONT-D'OR**

**DARDILLY**

**DECINES-CHARPIEU**

**ECULLY**

**FLEURIEU-SUR-SAONE**

**FONTAINES-SAINT-MARTIN**

**FONTAINES-SUR-SAONE**

**FRANCHEVILLE**

**IRIGNY**

Station d'épuration d'Irigny – Vernaison - Charly

**JONAGE**

**LA MULATIERE**

Quais de la Libération  
Rue Gabriel Péri  
Rue Pierre Sémard

**LIMONEST**

**LYON**

**9<sup>ème</sup> arrondissement**

Saint-Rambert-l'Île-Barbe

**MARCY-L'ETOILE**

Domaine de Lacroix-Laval : école nationale vétérinaire et complexe universitaire

**MEYZIEU**

**MIONS**

**OULLINS**

Lycée Parc Chabrières  
Pont d'Oullins

**PIERRE-BENITE**

Usine-barrage de Pierre-Bénite

**POLEYMIEUX-AU-MONT-D'OR**

**SAINT-CYR-AU-MONT-D'OR**

**SAINT-DIDIER-AU-MONT-D'OR**

**SAINT-FONS**

**SAINTE-FOY-LES-LYON**

**SAINT-GENIS-LAVAL**

Les Basses Barolles

**SAINT-GENIS-LES-OLLIERES**

**SAINT-GERMAIN-AU-MONT-D'OR**

**SAINT-PRIEST**

**SAINT-ROMAIN-AU-MONT-D'OR**

**SAINT-SYMPHORIEN-D'OZON**

**SATHONAY-VILLAGE**

**SOLAIZE**

**TASSIN-LA-DEMI-LUNE**

**LA TOUR DE SALVIGNY**

**VENISSIEUX**

**VILLEURBANNE**

Quartier La Doua-Tonkin

Quartier Saint-Jean

**VOURLES**



## Table des illustrations

Figure 1 : périmètre du SIVMAL en 1960 .....	10
Figure 2 : Périmètre du SIVMAL en septembre 1965 .....	12
Figure 3 : Périmètre du SIVMAL en décembre 1968 .....	13